



Holašovice (UNESCO) okolo Dehtáře 44,6 km

Od kostela k Munickému rybníku a po hrázi vlevo až k zoologické zahradě. Odtud po cyklotrase (CT) č. 1084 do Zlivi, po CT 1085 Pištín, statek Suchá, Břehov, dále po CT č. 1090 Tupy, Radošovice, Strýčice, CT č. 1094 přes Záboří do Holašovic. Zpět po CT č. 1085 přes Borovku, Holubovskou baštu, rybník Dehtář, obec Dehtáře do Břehova, po CT č. 1086 do Čejkovic a po CT č. 1082 zpět do Hluboké nad Vltavou.

Převýšení: 120 m
 Využití: cyklisté
 Náročnost: středně těžká
 Povrch: asfalt, šotolina, kamenitá cesta
 Typ kola: všechny typy kol kromě silničního
 Zajímavosti: Munický rybník má rozlohu 108 ha, Zoo Ohrada, Vondrov – bývalý schwarzenberský hospodářský dvůr, Zliv – koupaliště rybník Mydlák, Suchá – bývalý schwarzenberský hospodářský dvůr s pivovarem, Tupy, Radošovice a Záboří – selské baroko, Holašovice – UNESCO, rybník Dehtář, výhledy na zámek Hluboká



Jeden z jihočeských skvostů 58 km

Od kostela po cyklotrase (CT) č. 1081 přes Munice, Zliv, Pašice, Plástovice, Sedlec, Hlavatce, před Olšovicemi po CT č. 1089 směr Podeřístě, kolem statku Rabín, Malovice, Lomec. Odtud po CT č. 1099 do Libějovic, Chelčic a Vodňan. Tady přejdeme na CT č. 1080, která nás doveče přes Radomilice, Dubenec, Dívčice a Mydlovary do Zahájí a po CT č. 1079 do Hluboké nad Vltavou.

Převýšení: 170 m
 Využití: cyklisté
 Náročnost: střední
 Povrch: asfalt, kamenitá cesta, šotolina
 Typ kola: všechny typy kol kromě silničního
 Zajímavosti: Munice, Pašice, Plástovice, Sedlec, Podeřístě, Radomilice, Mydlovary – selské baroko. Zliv koupaliště rybník Mydlák, Lomec s barokním kostelem a oltářem, (kopie oltáře chrámu sv. Petra ve Vatikánu), farou, loveckým zámečkem a parkem, Libějovice – renesanční a barokní zámek a gotická tvrz, Chelčice – románský kostel, Vodňany s ranně gotickým děkanským kostelem, pravidelným náměstím a mnoha dalšími zajímavostmi, Zahájí – kostel ze 13. stol. později přestavěný, místo bitvy mezi Francouzi (napoleonská vojska) a Rakušany v r. 1742, výhledy na zámek Hluboká



Kolem Vltavy do Purkarce 31 km

Od kostela k výchozímu místu cyklotras (CT), pokračujeme dále po levém břehu Vltavy po nové cyklostezce do Purkarce. Asi 1 km před Purkarcem je zřícenina Karlova hrádku. Po CT č. 1079 do Chlumce, po CT č. 1091 do Olešnika, po CT č. 1080 kolem Blanského rybníka, u rybníka Křivonoska potom po CT č. 1079 do Hluboké nad Vltavou.


Převýšení: 100 m
 Využití: cyklisté, v úseku kolem řeky do Purkarce a zpět i pro pěší
 Náročnost: střední
 Povrch: asfalt, šotolina
 Typ kola: všechny typy kol kromě silničního
 Zajímavosti: Karlův hrádek – bývalý lovecký hrádek císaře Karla IV., Purkarec – muzeum vorařství a plavectví, kostel z 13. stol. přestavěný ve stol. 19. s barokním zařízením, Zahájí s kostelem ze 13. stol. později přestavěným, místo bitvy mezi Francouzi (napoleonská vojska) a Rakušany v r. 1742, výhledy na zámek Hluboká



Modrá Hůrka a Hněvkovická přehrada 46,5 km

Od kostela po cyklotrase (CT) č. 1079 přes Chlumeč, Purkarec, Jeznici, Litoradlice, Hněvkovickou přehradu do Hněvkovic, dále po CT č. 1060 přes Horní Kněžeklady a Štipoklasy na Modrou Hůrku. Cesta z Modré Hůrky do Pořežan není vyznačena pro cyklisty. Z Pořežan po CT č. 1061 přes Kostelec a na rozcestí u Líšnice potom po CT č. 12 Poněšicemi zpět do Hluboké nad Vltavou.

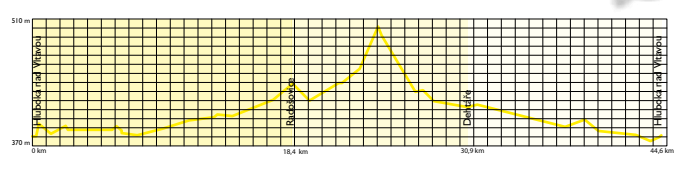
Převýšení: 140 m
 Využití: cyklisté
 Náročnost: těžší
 Povrch: asfalt, šotolina, kamenitý povrch
 Typ kola: všechny typy kol kromě silničního
 Zajímavosti: Purkarec – muzeum vorařství a plavectví, kostel z 13. stol. přestavěný ve stol. 19. s barokním zařízením, Modrá Hůrka – kostel s 9. stol. se zachovalou freskou, Pořežany – muzeum starých motocyklů, Poněšice – lidové stavby, kovárna se zvoničkou, výhledy na zámek Hluboká



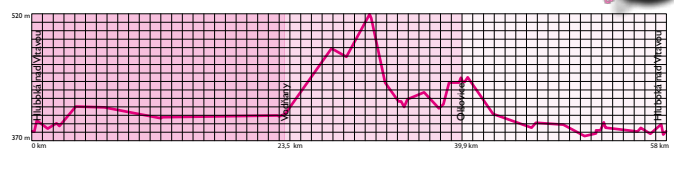
Výlety PRO PĚŠÍ I CYKLISTY
 v Hluboké nad Vltavou

Hosín 15 km
 ČP 24 km

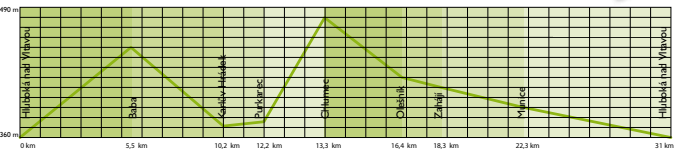
Holašovice (UNESCO) okolo Dehtáře 44,6 km



Jeden z Jihočeských skvostů 58 km



Kolem Vltavy do Purkarcce 31 km



Modrá Hůrka a Hněvkovická přehrada 46,5 km

