

Okolo Bezdreva a Vrbenských rybníků 22,4 km



Od kostela k Munickému rybníku a po hrázi vlevo až k zoologické zahradě. Pokračujeme po cyklotrase (CT) č. 1082 okolo rybníka Bezdrev do Čejkovic. Za Čejkovicemi po CT 1109 do Haklových Dvorů okolo rybníků Starohakelského, Starého Houženského, Černiš, Starého a Nového Vrbenského rybníka do Českého Vrbného k vodáckému kanálu, po cyklostezce č. 12 do Hluboké nad Vltavou.

Převýšení: 25 m
 Využití: cyklisté, po úpravě i pěší
 Náročnost: lehká
 Povrch: asfalt, šotolina
 Typ kola: všechny typy kol
 Zajímavosti: Munický rybník o rozloze 108 ha, Zoo Ohrada, Bezdrev rozloha 520 ha – 2. největší v Čechách, Vrbenské rybníky – u většiny rybníků ptačí rezervace, vyhlídky na zámek Hluboká

Bílá Hůrka a Kubatův pomník 39,6 km



Od kostela po cyklotrase (CT) č. 1078 přes Munice, Zahájí, Olešník, Velici, Dříteň a Malešice. Dále po CT č. 1101 na Bílou Hůrku, přes Strachovice, Nákří do Dívčic. Pokračuje se po CT č. 1083 do Zbudova, dále po CT č. 1084 kolem Kubatova pomníku do Zlivi a po CT č. 1081 přes Munice zpět do Hluboké nad Vltavou.

Převýšení: 65 m
 Využití: cyklisté
 Náročnost: lehká, delší
 Povrch: asfalt, šotolina, před Zlivi v úseku asi 1 km panely
 Typ kola: všechny typy kol
 Zajímavosti: Munice, Zahájí s kostelem ze 13. stol., místo bitvy mezi Francouzi a Rakušany v r. 1742, Zbudov – selské baroko, Dříteň – barokní kostel a zámek Dříteň, kostel Bílá Hůrka, Zbudov – selské baroko, Kubatův dům č. 1, Zliv koupaliště u rybníka Mydlák, Bezdrev rozloha 520 ha – 2. největší v Čechách, Munice – selské baroko, výhledy na zámek Hluboká

Jihočeské selské baroko 31,2 km



Od kostela po cyklotrase (CT) č. 1081 přes Munice, Zliv, Pašice, Plástovice, dále po CT č. 1083 přes Vlhavy, Malé Chrástany, Tupy do Břehova, CT. č. 1086 do Čejkovic a po CT č. 1082 okolo rybníka Bezdrev, zoologické zahrady po hrázi Munického rybníka do Hluboké nad Vltavou.

Převýšení: 25 m
 Využití: cyklisté
 Náročnost: lehká, delší
 Povrch: asfalt, kamenitý
 Typ kola: všechny typy kol
 Zajímavosti: Munice, Pašice, Plástovice, Vlhavy, Malé Chrástany, Tupy - selské baroko,

Zliv koupaliště u rybníka Mydlák, Bezdrev rozloha 520 ha – 2. největší v Čechách, Zoo Ohrada, vyhlídky na zámek Hluboká

Poněšickou oborou 40,4 km

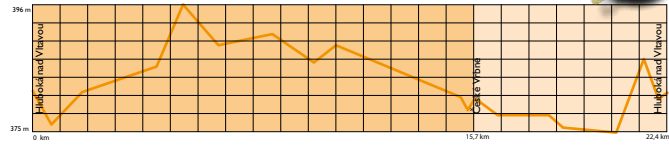


Od kostela k výchozímu místu cyklotras (CT), dále po CT č. 12 přes Záměstí, Poněšice, Líšnici, Němčice do Radonic. Po CT č. 1060 projedeme Drahotěšicemi do Ševětína, CT č. 1058 do Vitína a ve vsi po CT č. 1057 Poněšickou oborou do Poněšic. CT č. 12 nás přivede zpět do Hluboké nad Vltavou.

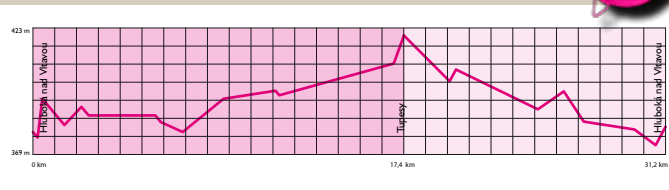
Převýšení: 150 m
 Využití: cyklisté
 Náročnost: střední
 Povrch: asfalt, lesní cesta, šotolina
 Typ kola: všechny typy kol
 Zajímavosti: Poněšice – lidové stavby, kovárna se zvoničkou, Němčice – bývalý schwarzenberský dvůr s lihovarrem, Radonice – pozůstatky tvrze ze 14. stol., Ševětín – gotický kostel, Poněšická obora o rozloze 1400 ha, výhledy na zámek Hluboká



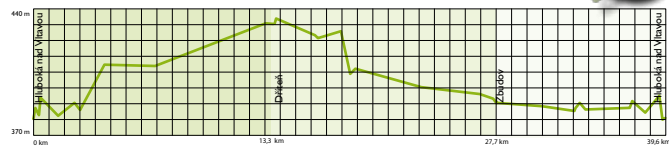
Okolo Bezdrev a Vrbenských rybníků 22,4 km



Jihočeské selské baroko 31,2 km



Bílá Hůrka a Kubatův pomník 39,6 km



Poněšickou oborou 40,4 km

