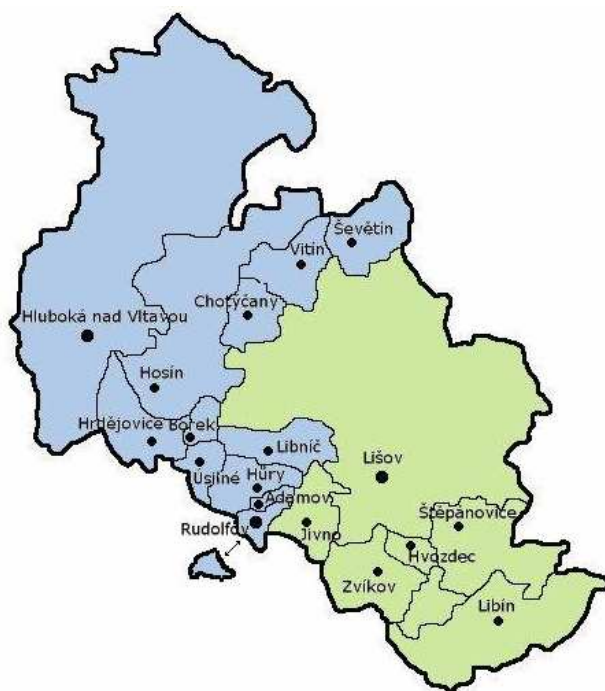


Integrovaná rozvojová strategie území Místní akční skupina Hlubocko – Lišovsko o.p.s.



na období
2007 - 2013

březen 2006

GP Consulting, s.r.o.
Masarykova 1, 373 41 Hluboká nad Vltavou

TENTO PROJEKT JE SPOLUFINANCOVÁN EVROPSKOU UNIÍ
A
EVROPSKÝM ZEMĚDĚLSKÝM ORIENTAČNÍM A ZÁRUČNÍM FONDEM.



Obsah

Obsah.....	2
1. Seznam použitých zkratk	3
2. Úvod.....	4
2.1 Obecná východiska	4
2.2 Vize.....	6
2.3 Priority.....	7
2.4 Opatření.....	9
3. Projekty	11
3.1 Shrnutí	11
3.2 Databanka projektů.....	13
4. Implementace.....	49

1. Seznam použitých zkratk

Zkratka	Vysvětlení
a. s.	akciová společnost
č. p.	číslo popisné
ČOV	čistírna odpadních vod
ČR	Česká republika
EU	Evropská unie
IZS CO	Integrovaný záchranný systém civilní obrany
JCCR	Jihočeská centrála cestovního ruchu
k. ú.	katastrální území
KD	kulturní dům
MAS	Místní akční skupina Hlubocko – Lišovsko o.p.s.
MHD	městská hromadná doprava
MŠ	mateřská školka
o. p. s.	obecně prospěšná společnost
OU	obecní úřad
PD	projektová dokumentace
RD	rodinné domy
ŘSD	Ředitelství silnic a dálnic ČR
SP	stavební povolení
SROP	Společný regionální operační program
ÚP	územní plán
UR	územní rozhodnutí
VaK Jč	Vodovody a kanalizace Jižní Čechy, a.s.
VO	veřejné osvětlení
ZŠ	základní škola
ZTV	základní technická vybavenost

2. Úvod

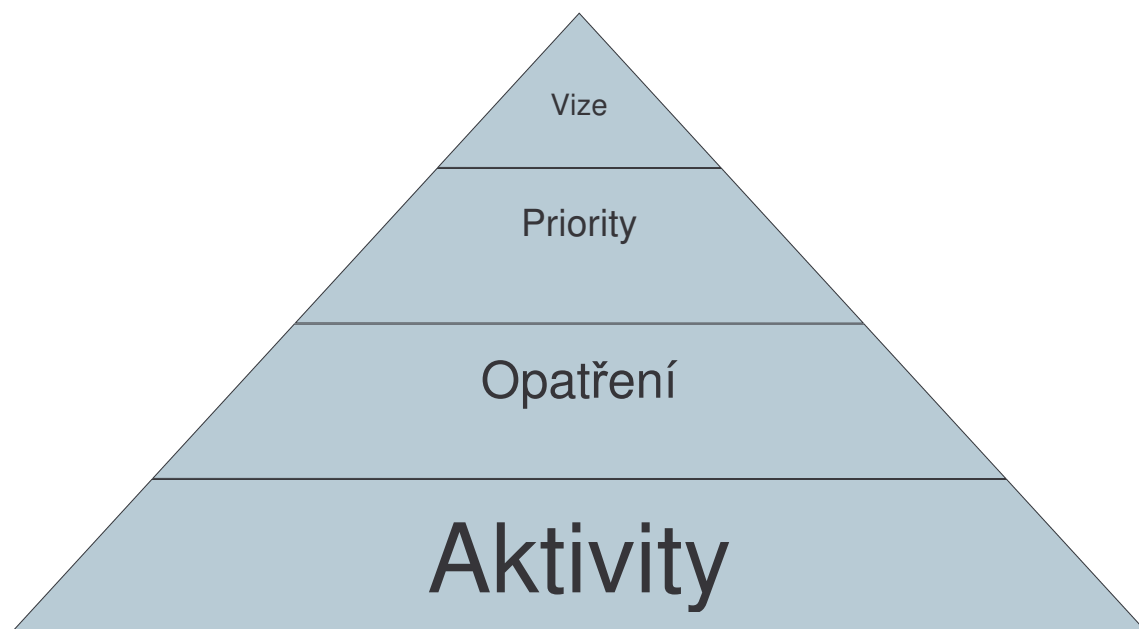
2.1 Obecná východiska

Integrovaná rozvojová strategie území Místní akční skupiny Hlubočko – Lišovsko o.p.s. (dále též „strategie“) je dokumentem koncipovaným na nové programovací období Evropské unie v letech 2007 – 2013. Je sestavována paralelně s přípravou dokumentů na úrovni Evropské unie, České republiky (Národní rozvojový plán) i Jihočeského kraje (Program rozvoje územního obvodu), resp. regionu soudržnosti Jihozápad, který sdružuje kraj Jihočeský s krajem Plzeňským (Regionální operační program). To je výhodou, ale i nevýhodou. Výhoda spočívá v tom, že k 1. lednu 2007, kdy se počíná nové období čerpání dotací z fondů Evropské unie, bude mít místní akční skupina odpovídající strategii, která zaštití obecní i další projekty. Nevýhoda spočívá v tom, že výše uvedené dokumenty jsou dnes v pracovních verzích a pravděpodobně v následujících měsících doznají ještě podstatných změn. Na to zpracovatel této strategie reaguje doporučením, aby tato strategie byla aktualizována zejména na úrovni priorit a opatření, v dalších letech zejména na úrovni opatření a aktivit (projektů). Zde je vhodné vymezit klíčové pojmy strategie:

- vize: definuje obecné cíle, kterých chceme dosáhnout v dlouhodobém horizontu,
- priorita: rozpracovává vizi do specifických oblastí, které zejména přispějí k jejímu naplnění,
- opatření: jde o rozpracování priorit na několik cílených zásahů,
- aktivita: jde o projekty, které naplní jednotlivá opatření.

Vztah mezi vizí – prioritami – opatřeními a aktivitami lze vymezit pomocí níže uvedeného grafu.

Graf: Vztah vize – priority – opatření – aktivity



2.2 Vize

Místní akční skupina Hlubocko – Lišovsko o.p.s. si stanovila tuto dlouhodobou strategickou vizi:

Region respektující princip trvale udržitelného rozvoje, spravedlivě využívající své příjmy k dalšímu rozvoji infrastruktury a služeb pro občany a návštěvníky regionu.

Vize je dále rozvedena na příslušné priority, opatření a konkrétní aktivity (projekty).

2.3 Priority

Na základě provedené analýzy a za účelem naplnění vize si Místní akční skupina Hlubočko – Lišovsko o.p.s. stanovila tyto priority:

1. Kvalita života
2. Cestovní ruch
3. Lidské zdroje
4. Partnerství

Priorita č. 1 Kvalita života se bude zaměřovat na tyto oblasti:

- sociální služby včetně zdravotnictví a integrace exkludovaných osob,
- ochrana životního prostředí,
- bydlení,
- občanská vybavenost,
- dopravní dostupnost.

Priorita č. 2 Cestovní ruch se bude zaměřovat na tyto oblasti:

- podpora šetrných forem cestovního ruchu (cykloturistika, venkovská turistika, agroturistika),
- tradiční aktivity (rybolov, myslivost),
- důraz na prodloužení letní sezóny,
- důraz na udržení návštěvníků v oblasti po delší dobu,
- marketingové a propagační aktivity,
- spolupráce obcí (svazek obcí, MAS).

Priorita č. 3 Lidské zdroje se bude zaměřovat na tyto oblasti:

- školství,
- volný čas (sport, zájmová činnost),
- informační a komunikační technologie,
- rozhlas,
- zaměstnanost.

Priorita č. 4 Partnerství se bude zaměřovat na tyto oblasti:

- zapojení občanů do rozhodování,
- hodnocení práce samospráv,
- přístup veřejnosti k informacím,
- podpora činnosti neziskových organizací,
- rozšíření aktivity MAS a svazku obcí,
- spolupráce obcí a podnikatelů (partnerství veřejného a soukromého sektoru),
- zahraniční partnerská města,
- partnerství s dalšími svazky obcí a MAS.

2.4 Opatření

Celkem 4 priority se člení do 12 opatření. Opatření jsou dále členěna ve speciální kapitole na jednotlivé projekty.

Priorita č. 1 Kvalita života bude realizována pomocí těchto opatření:

1.1 Sociální služby
(včetně témat zdravotnictví a integrace exkludovaných)

1.2 Ochrana životního prostředí
(včetně témat vodovody, kanalizace a ČOV)

1.3 Bydlení a občanská vybavenost

1.4 Doprava
(infrastruktura, dostupnost)

Priorita č. 2 Cestovní ruch bude realizována pomocí těchto opatření:

2.1 Infrastruktura cestovního ruchu
(cykloturistika, venkovská turistika, agroturistika, hipoturistika, kultura)

2.2 Služby cestovního ruchu
(prodloužení letní sezóny, udržení návštěvníků v oblasti po delší dobu, společný web, společné propagační materiály, společné prezentace na veletrzích, marketing a propagace)

Priorita č. 3 Lidské zdroje bude realizována pomocí těchto opatření:

3.1 Školství, sport a zájmová činnost

3.2 Rozvoj podnikání a zaměstnanosti
(speciální opatření pro projekty podnikatelského a neziskového sektoru)

3.3 Informační a komunikační technologie

Priorita č. 4 Partnerství bude realizována pomocí těchto opatření:

4.1 Zapojení veřejnosti

(zapojení občanů do rozhodování, přístup veřejnosti k informacím, hodnocení práce samospráv)

4.2 Spolupráce s partnerskými organizacemi

(podpora činnosti neziskových organizací, spolupráce obcí a podnikatelů, spolupráce se zahraničím, vyvážený rozvoj členských obcí)

4.3 Spolupráce s místní akční skupinou

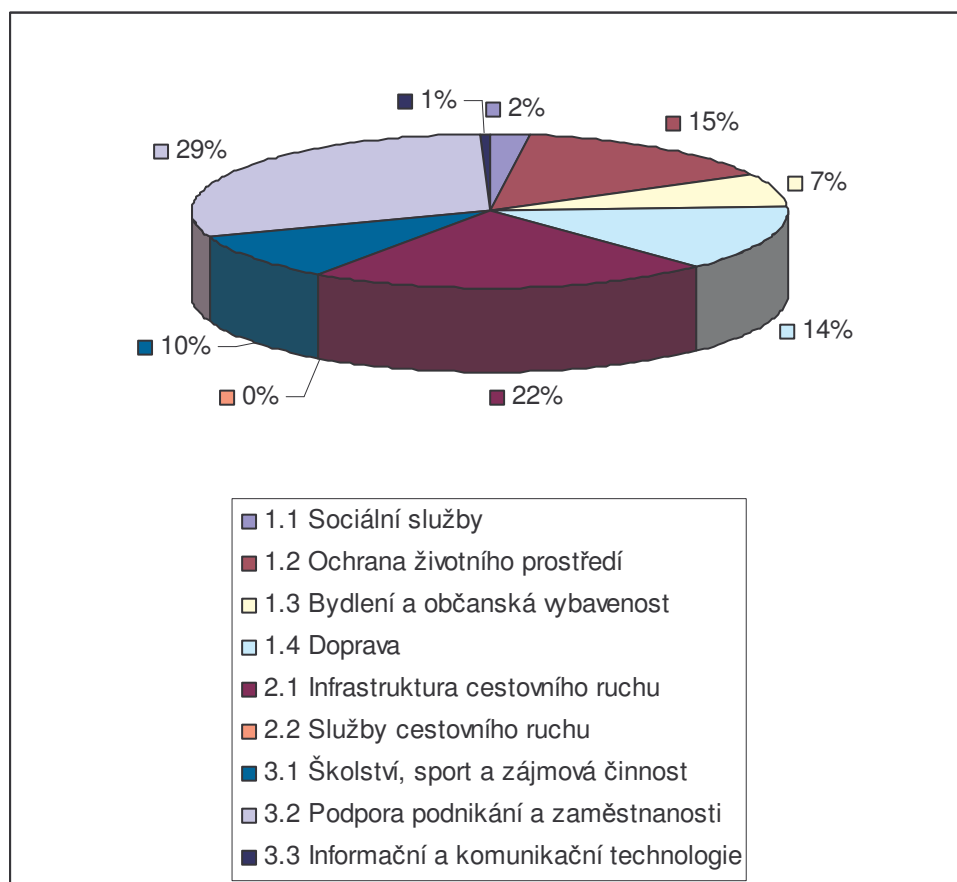
3. Projekty

3.1 Shrnutí

Sběr projektů byl realizován ve spolupráci se starosty všech 18 členských obcí, kteří do předepsaného formuláře vyplňovali své projektové záměry s minimálním rozpočtem 100.000 Kč. Zároveň informovali místní podnikatele a neziskové organizace o možnosti zahrnout jejich projekty do strategie. Během roku 2006 bude probíhat doplňování databanky projektů o projekty v sociální oblasti (tvorba Plánu rozvoje sociálních služeb 2006 – 2008) a o projekty podnikatelských subjektů.

Priorita 4 Partnerství je průřezovou prioritou, která nemá vyjádření formou projektů. Specifické je opatření 3.2 Rozvoj podnikání a zaměstnanosti, které jako jediné obsahuje projekty podnikatelů a neziskových organizací, kdežto další opatření obsahují pouze projekty samospráv. V průběhu roku 2006 dojde k naplňování databanky o projekty podnikatelů a neziskových organizací.

Graf: Požadovaná alokace na opatření



Tabulka: Požadovaná alokace na opatření

Opatření	Požadované prostředky v mil. Kč
1.1 Sociální služby	23,26
1.2 Ochrana životního prostředí	162,75
1.3 Bydlení a občanská vybavenost	79,69
1.4 Doprava	152,76
2.1 Infrastruktura cestovního ruchu	241,22
2.2 Služby cestovního ruchu	1,88
3.1 Školství, sport a zájmová činnost	106,7
3.2 Podpora podnikání a zaměstnanosti	330,76
3.3 Informační a komunikační technologie	7,43
Celkem	1106,45

3.2 Databanka projektů

Obec Adamov

Kritérium	Popis
Název projektu	Bezdrátový obecní rozhlas
Investor	Obec Adamov
Lokalizace	Území intravilánu obce
Rozpočet	0,35 mil. Kč (odhad)
Popis projektu	Instalace bezdrátového místního rozhlasu, obec v současné době místní rozhlas nemá.
Rozpracovanost	Nabídková studie od firmy Techsinic, Praha a od firmy Uniontrade, Č. Budějovice.
Opatření	3.3 Informační a komunikační technologie

Kritérium	Popis
Název projektu	Vodorovná izolace budovy OÚ a MŠ
Investor	Obec Adamov
Lokalizace	Budova OÚ Adamov, V Chalupách 47
Rozpočet	0,36 mil. Kč (odhad)
Popis projektu	Provedení vodorovné izolace proti zemní vlhkosti vložení nerezových plechů do spáry zdiva.
Rozpracovanost	Konzultace proveditelnosti s firmou HAV-BAU, Č. Budějovice – nabídková cena.
Opatření	1.3 Bydlení a občanská vybavenost

Kritérium	Popis
Název projektu	Výměna kanalizačního řadu v Adamovské ulici v Adamově
Investor	Obec Adamov
Lokalizace	Adamovská ulice v Adamově
Rozpočet	1,41 mil. Kč (odhad)
Popis projektu	Výměna poškozeného betonového potrubí o průměru 300 mm za plastové o průměru 400 mm, které odstraní současné kapacitní přeplňování řadu.
Rozpracovanost	PD se zpracovává.
Opatření	1.3 Bydlení a občanská vybavenost

Kritérium	Popis
Název projektu	Komunikace Budovatelská ulice
Investor	Obec Adamov
Lokalizace	Páteřní místní komunikace
Rozpočet	5,50 mil. Kč (odhad)
Popis projektu	Rekonstrukce komunikace vč. podkladových vrstev.
Rozpracovanost	-
Opatření	1.4 Doprava

Kritérium	Popis
Název projektu	Komunikace v Horní ulici
Investor	Obec Adamov
Lokalizace	Horní ulice v Adamově
Rozpočet	9,28 mil. Kč (odhad)
Popis projektu	Rekonstrukce komunikace vč. jejího rozšíření, zhotovení podkladových vrstev, chodníků a ohrub.
Rozpracovanost	PD se zpracovává.
Opatření	1.4 Doprava

Kritérium	Popis
Název projektu	Komunikace Stříbrná ulice
Investor	Obec Adamov
Lokalizace	Obec Adamov
Rozpočet	3,53 mil. Kč (odhad)
Popis projektu	Rekonstrukce komunikace vč. podkladových vrstev, plynovodu, vodovodu, chodníků a obrub.
Rozpracovanost	PD se zpracovává.
Opatření	1.4 Doprava

Kritérium	Popis
Název projektu	Komunikace „T“ v souboru rodinných domků SO.8.A dle konceptu ÚP obce
Investor	Obec Adamov
Lokalizace	Východní okraj Adamova
Rozpočet	4,50 mil. Kč (odhad)
Popis projektu	Výstavba komunikace vč. veškerých inženýrských sítí.
Rozpracovanost	Je zpracovávána dokumentace ke stavebnímu povolení.
Opatření	1.4 Doprava

Kritérium	Popis
Název projektu	Komunikační kostra Adamov, napojení na státní komunikaci II/634 a III/10576
Investor	Obec Adamov
Lokalizace	Východní okraj katastru obce
Rozpočet	26,75 mil. Kč (odhad)
Popis projektu	Stavba řeší propojení „sever – jih“, „východ – západ“, propojení mezi Rudolfovem, Adamovem a Hůrami a dále historické i nové zástavby s komunikacemi III/10576 a II/634, součástí je odbočovací pruh z komunikace III/10576.
Rozpracovanost	Koncept územního plánu obce před schválením (březen 2006).
Opatření	1.4 Doprava

Kritérium	Popis
Název projektu	Stavebně hygienické úpravy požární nádrže a dětského brouzdaliště pro rekreační využití
Investor	Obec Adamov
Lokalizace	Jihovýchodní okraj obce hraničící s novou zástavbou v k. ú. Rudolfovo
Rozpočet	1,50 mil. Kč (odhad)
Popis projektu	Oplocení areálu, výstavba WC, sprch, systému čištění vody, oprava brouzdaliště, oprava stánku pro občerstvení atp. dle PD, nádrž má rozměr 33 x 13,5 m, hloubku od 1,4 do 2,5 m, brouzdaliště má rozměr 14,5 x 10 m a hloubku 50 cm.
Rozpracovanost	Studie vybavení a organizace provozu je projednávána s firmou Bazénservis, Týniště nad Orlicí a EKO-EKO, Č. Budějovice.
Opatření	2.1 Infrastruktura cestovního ruchu

Kritérium	Popis
Název projektu	Spojovací komunikace Adamov
Investor	Obec Adamov
Lokalizace	Intravilán Adamova, jedná se o 6 kratších komunikací o celkové ploše 2 780 m ² a délce 510 m, které spojují hlavní komunikace
Rozpočet	8,00 mil. Kč (odhad)
Popis projektu	Rekonstrukce převážně pěších (jen pro obsluhu průjezdných) komunikací vč. kanalizace, vodovodu, plynovodu, chodníků a obrub – dle návrhů A+U Design.
Rozpracovanost	Architektonické řešení je zadáno v A+U Design, s.r.o. – ing. arch. Brůha.
Opatření	1.4 Doprava

Kritérium	Popis
Název projektu	Zateplení budovy OÚ a MŠ vč. výměny oken
Investor	Obec Adamov
Lokalizace	Budova OÚ Adamov, V Chalupách 47
Rozpočet	1,35 mil. Kč (odhad)
Popis projektu	Zateplení minerální vlnou o tloušťce 100 mm, výměna starých, netěsnících a hnilobou značně poškozených oken za okna plastová.
Rozpracovanost	Je zpracováván výkaz výměr, bylo požádáno o nabídky potenciálních dodavatelů.
Opatření	1.3 Bydlení a občanská vybavenost

Obec Borek

Kritérium	Popis
Název projektu	Rekreačně sportovní komplex Borek
Investor	Obec Borek
Lokalizace	Katastrální území Borek – U Studánky
Rozpočet	34,00 mil. Kč (odhad) ¹
Popis projektu	Areál se nachází v jihovýchodní části obce, rozloha 11 750 m ² . Součástí projektu je vybudování přístupové komunikace, sítí, vybudování turist. ubytovny, vybudování bazénu, volejbalové hřiště, odpočinková louka, víceúčelové hřiště.
Rozpracovanost	Projektová dokumentace pro územní rozhodnutí. Průzkumný vrt – čerpací zkouška. V r. 2005 – neúspěšná žádost SROP.
Opatření	2.1 Infrastruktura cestovního ruchu

Kritérium	Popis
Název projektu	ZTV pro výstavbu RD (lokalita „U Studánky“)
Investor	Obec Borek
Lokalizace	Katastrální území Borek - „U Studánky“
Rozpočet	18,00 mil. Kč (odhad)
Popis projektu	Zainvestování pozemků pro výstavbu rodinných domů. Komunikace – 6 m + 1,5 m zelené pásy po obou stranách, plyn, kanalizace, voda, elektrika, telefon, přečerpávačka.
Rozpracovanost	Vypracovaná studie. Vypracované zadání na vypsání veřejné zakázky na zpracování projektu.
Opatření	1.4 Doprava

Kritérium	Popis
Název projektu	Rozšíření kanalizační a vodovodní sítě
Investor	Obec Borek
Lokalizace	Katastrální území Borek - nad Hosínskou silnicí a podél Pražské silnice
Rozpočet	6,00 mil. Kč (odhad)
Popis projektu	Rozšíření hlavní kanalizační a vodovodní sítě do území, kde ÚP obce počítá jak s bytovou výstavbou, tak s průmyslovou výstavbou.
Rozpracovanost	Zpracovaná odtoková studie. Vyčleněná částka v rozpočtu 2006 na zpracování projektu.
Opatření	1.2 Ochrana životního prostředí

Kritérium	Popis
Název projektu	Chodník a cyklostezka Nemanice – Makro – Borek – (Úsilné?)
Investor	Sdružené prostředky ŘSD, Makro, kraj, Borek, Hrdějovice, Úsilné
Lokalizace	Katastrální území Hrdějovice, České Budějovice
Rozpočet	4,00 mil. Kč + výkupné či pronájem pozemků pod stavbou (odhad)
Popis projektu	Projekt řeší dostupnost do prodejny Makro, obcí Borek a Úsilné a navazuje na cyklostezky. Jedná se o chodník a cyklostezku podél Pražské ulice.
Rozpracovanost	Zpracovaná studie (2 varianty).
Opatření	1.4 Doprava

¹ Projekty s rozpočtem nad 30 mil. Kč jsou zabarveny světle modře.

Město Hluboká nad Vltavou

Kritérium	Popis
Název projektu	Rekonstrukce dětského hřiště
Investor	Město Hluboká nad Vltavou
Lokalizace	Hluboká nad Vltavou – Zámostí
Rozpočet	0,10 mil. Kč (odhad)
Popis projektu	Rekonstrukce dětského hřiště se sportovními prvky.
Rozpracovanost	Rozpracovaný projekt.
Opatření	3.1 Školství, sport a zájmová činnost

Kritérium	Popis
Název projektu	Výstavba čistírny odpadních vod
Investor	Město Hluboká nad Vltavou
Lokalizace	Hluboká nad Vltavou – Bavorovice
Rozpočet	8,00 mil. Kč (odhad)
Popis projektu	Výstavba nové čistírny odpadních vod k zajištění kvality povrchových vod podle stanovených norem na území obce Bavorovice.
Rozpracovanost	Projekt.
Opatření	1.2 Ochrana životního prostředí

Kritérium	Popis
Název projektu	Intenzifikace čistírny odpadních vod
Investor	Město Hluboká nad Vltavou
Lokalizace	Hluboká nad Vltavou – Zámostí
Rozpočet	3,00 mil. Kč (odhad)
Popis projektu	Stavební úpravy vedoucí k intenzifikaci stávající čistírny odpadních vod a k zajištění kvality povrchových vod podle stanovených norem.
Rozpracovanost	Zpracovaná dokumentace k územnímu řízení, probíhá územní řízení, rozpracovaná dokumentace ke stavebnímu povolení.
Opatření	1.2 Ochrana životního prostředí

Kritérium	Popis
Název projektu	Univerzita
Investor	Město Hluboká nad Vltavou
Lokalizace	Hluboká nad Vltavou – Tyršova ulice (sýpka)
Rozpočet	5,00 mil. Kč na dokumentaci ke stavebnímu povolení, 80,00 mil. Kč na rekonstrukci (odhad). ²
Popis projektu	Rekonstrukce stávajícího historického objektu sýpky na centrum vzdělávání – univerzitu včetně ubytovacích a stravovacích kapacit a úpravy přilehlého okolí. Zpracování dokumentace ke stavebnímu povolení.
Rozpracovanost	Projektová dokumentace k územnímu rozhodnutí.
Opatření	3.1 Školství, sport a zájmová činnost

Kritérium	Popis
Název projektu	Revitalizace centra města Hluboká nad Vltavou
Investor	Město Hluboká nad Vltavou
Lokalizace	Hluboká nad Vltavou
Rozpočet	12,00 mil. Kč nákup, 3,00 mil. Kč likvidace, 2,00 mil. Kč architektonická soutěž (odhad)
Popis projektu	Revitalizace centra města představuje nákup a demolici stávajícího objektu nákupního střediska a veřejná soutěž o architektonickou studii nového řešení.
Rozpracovanost	Projektová dokumentace ke stavebnímu povolení.
Opatření	1.3 Bydlení a občanská vybavenost

² Projekty s rozpočtem nad 30 mil. Kč jsou zabarveny světle modře.

Kritérium	Popis
Název projektu	Relaxační a regenerační centrum
Investor	Město Hluboká nad Vltavou
Lokalizace	Hluboká nad Vltavou - Sokolská ulice
Rozpočet	180,00 mil. Kč (odhad). ³
Popis projektu	Vybudování víceúčelového areálu lázeňského typu poskytujícího komplex služeb v oblasti wellness-fitness aktivit a balneologických terapií přispívajících ke zvýšení fyzického a psychického potenciálu návštěvníků centra.
Rozpracovanost	Projekt.
Opatření	2.1 Infrastruktura cestovního ruchu

Kritérium	Popis
Název projektu	Oprava drobné sakrální architektury
Investor	Město Hluboká nad Vltavou
Lokalizace	Hluboká nad Vltavou – Hroznějovice, Zámostí, Bavorovice...
Rozpočet	0,30 mil. Kč (odhad)
Popis projektu	Oprava zdevastovaných kapliček a křížků na území města Hluboká nad Vltavou.
Rozpracovanost	Rozpracovaný projekt.
Opatření	1.3 Bydlení a občanská vybavenost

Kritérium	Popis
Název projektu	Úprava komerčních ploch
Investor	Město Hluboká nad Vltavou
Lokalizace	Hluboká nad Vltavou – Zámostí – podnikatelská zóna
Rozpočet	1,00 mil. Kč (odhad)
Popis projektu	Úprava přístupových komunikací, napojení inženýrských sítí.
Rozpracovanost	Rozpracovaný projekt.
Opatření	1.4 Doprava

Kritérium	Popis
Název projektu	Náves Bavorovice
Investor	Město Hluboká nad Vltavou
Lokalizace	Hluboká nad Vltavou – obec Bavorovice
Rozpočet	0,40 mil. Kč (odhad)
Popis projektu	Obnova veřejného prostranství (pořízení a výsadba rostlin, zemní práce, obnova památníku, nákup a instalace mobiliáře...).
Rozpracovanost	Projekt.
Opatření	1.3 Bydlení a občanská vybavenost

Kritérium	Popis
Název projektu	Obnova zdevastované části krajiny na území města Hluboká nad Vltavou
Investor	Město Hluboká nad Vltavou
Lokalizace	Hluboká nad Vltavou – Sokolský ostrov, Bavorovické aleje, areál baseballového hřiště
Rozpočet	0,35 mil. Kč (odhad)
Popis projektu	Na výše uvedených místech bude provedena úprava stávajícího vzhledu krajiny, pořízení a výsadba rostlin, nákup mobiliáře, bezpečnostní řezby.
Rozpracovanost	Záměr a rozpracovaný projekt.
Opatření	1.3 Bydlení a občanská vybavenost

Kritérium	Popis
Název projektu	Tvorba propagačních a informačních materiálů města
Investor	Město Hluboká nad Vltavou
Lokalizace	Hluboká nad Vltavou
Rozpočet	0,66 mil. Kč (odhad)
Popis projektu	Vytvoření propagačního, informačního a orientačního systému města s využitím nejnovějších technologií ke zvýšení cest. ruchu ve městě (web-kamera, CD, brožury, katalogy, reklamní předměty, doplnění směrovek...).
Rozpracovanost	Projektová dokumentace.
Opatření	2.2 Služby cestovního ruchu

³ Projekty s rozpočtem nad 30 mil. Kč jsou zabarveny světle modře.

Kritérium	Popis
Název projektu	Obnova veřejného prostranství na návsi v Municích
Investor	Město Hluboká nad Vltavou
Lokalizace	Obec Hluboká nad Vltavou – Munice
Rozpočet	0,20 mil. Kč (odhad)
Popis projektu	Obnova veřejného prostranství návsi, která se díky budovám ve stylu selského baroka řadí mezi turistické atraktivity. Nynější stav není reprezentativní. Obnova zahrnuje zemní práce, zahradní výsadbu, vybavení mobiliářem atd.
Rozpracovanost	Existuje záměr a pracuje se na projektu.
Opatření	1.3 Bydlení a občanská vybavenost

Kritérium	Popis
Název projektu	Rekonstrukce střechy na budově Mateřské školy Hluboká nad Vltavou
Investor	Město Hluboká nad Vltavou
Lokalizace	Město Hluboká nad Vltavou – Masarykova ulice
Rozpočet	0,50 mil. Kč. (odhad)
Popis projektu	Střecha na budově mateřské školy je v takovém stavu, že vyžaduje komplexní výměnu.
Rozpracovanost	Je zpracovaný výkaz výměr.
Opatření	3.1 Školství, sport a zájmová činnost

Kritérium	Popis
Název projektu	Projektová dokumentace - Domov důchodců Hluboká nad Vltavou
Investor	Město Hluboká nad Vltavou
Lokalizace	Město Hluboká nad Vltavou – Záměstí
Rozpočet	1,00 – 2,00 mil. Kč (odhad)
Popis projektu	Vypracování projektové dokumentace k projektu stavby Domova důchodců v Hluboké nad Vltavou.
Rozpracovanost	3 architektonické studie.
Opatření	1.1 Sociální služby

Kritérium	Popis
Název projektu	Systém varování a vyrozumění obyvatel města Hluboká nad Vltavou.
Investor	Město Hluboká nad Vltavou
Lokalizace	Město Hluboká nad Vltavou vč. městských částí
Rozpočet	1,36 mil. Kč - varianta A - Hluboká nad Vltavou (odhad), 0,96 mil. Kč - varianta B - okolní obce (odhad)
Popis projektu	Město v současné době nedisponuje žádným veřejným rozhlasem ani varovným a informačním systémem obyvatel.
Rozpracovanost	Ekonomicko-technická nabídka od firmy Montela.
Opatření	3.3 Informační a komunikační technologie

Obec Hosín

Kritérium	Popis
Název projektu	Rekonstrukce Základní školy Hosín
Investor	Obec Hosín
Lokalizace	Hosín
Rozpočet	3,00 mil. Kč (hrubý odhad)
Popis projektu	Výměna 40 ks oken, 2 ks dveří, fasáda, využití půdního prostoru pro 2 třídy.
Rozpracovanost	Připravuje se projekt.
Opatření	3.1 Školství, sport a zájmová činnost

Kritérium	Popis
Název projektu	Rekonstrukce Kulturního domu Hosín
Investor	Obec Hosín
Lokalizace	Hosín
Rozpočet	3,00 mil. Kč (hrubý odhad)
Popis projektu	KD nesplňuje podmínky na tepelnou izolaci, horní okna (11 ks) zazdít, ostatní vyměnit. Provést výměnu topení, opravu parket, 3x skládací dveře, zateplení fasády, oprava sociálního zařízení.
Rozpracovanost	Zpracovává se projekt k SP - stavební část, rozpočet.
Opatření	1.3 Bydlení a občanská vybavenost

Kritérium	Popis
Název projektu	Rekonstrukce vodovodního řádu
Investor	Obec Hosín
Lokalizace	Hosín
Rozpočet	5,00 mil. Kč (odhad)
Popis projektu	Výměna azbestového potrubí - přívod pro obec Hosín včetně rozvodů po obci.
Rozpracovanost	Zpracovaný projekt a SP na část akce za cca 1 mil. Kč - ostatní zpracováno v plánu obnovy vodohospodářského majetku - VaK Jč.
Opatření	1.2 Ochrana životního prostředí

Kritérium	Popis
Název projektu	Oprava místních komunikací
Investor	Obec Hosín
Lokalizace	Hosín a část obce Dobřejovice
Rozpočet	4,00 mil. Kč (odhad)
Popis projektu	Opravy místních komunikací - oprava povrchů, úprava odvodnění v obou obcích, značení komunikací v souladu s vyhláškou 30/2001 Sb.
Rozpracovanost	-
Opatření	1.4 Doprava

Kritérium	Popis
Název projektu	Napojení RD na kanalizační sběrač Hosín – Hrdějovice
Investor	Obec Hosín
Lokalizace	Hosín
Rozpočet	2,00 mil. Kč (odhad)
Popis projektu	Napojení objektů v obci Hosín na kanalizaci, cca 170 RD.
Rozpracovanost	V současné době není žádná dokumentace, bude zpracována po zahájení výstavby kanalizačního sběrače Hosín – Hrdějovice.
Opatření	1.2 Ochrana životního prostředí.

Kritérium	Popis
Název projektu	Zřízení a rekonstrukce chodníků
Investor	Obec Hosín
Lokalizace	Hosín
Rozpočet	1,00 mil. Kč (odhad)
Popis projektu	Zřízení nových a propojení stávajících chodníků.
Rozpracovanost	Zadáno zpracování projektu.
Opatření	1.4 Doprava

Kritérium	Popis
Název projektu	Zřízení a obnova dětských a sportovních hřišť
Investor	Obec Hosín
Lokalizace	Hosín a Dobřejovice
Rozpočet	1,20 mil. Kč (odhad)
Popis projektu	Zřízení hřiště v Dobřejovicích a oprava hřiště v Hosíně (oplocení, odvodnění, úprava trávníků, vybavení).
Rozpracovanost	Na opravu hřiště Hosín zpracován projekt i žádost o dotaci.
Opatření	3.1 Školství, sport a zájmová činnost

Kritérium	Popis
Název projektu	Rekonstrukce VO - Výměna svítidel a stožárů na sídlišti Hosín
Investor	Obec Hosín
Lokalizace	Hosín – sídliště
Rozpočet	0,40 mil. Kč (odhad)
Popis projektu	Na sídlišti Hosín je potřeba vyměnit 25 a 20 sloupů VO.
Rozpracovanost	Zpracován projekt s rozpočtem stavby k SP.
Opatření	1.3 Bydlení a občanská vybavenost

Kritérium	Popis
Název projektu	Rozšíření a rekonstrukce kanalizace Dobřejovice
Investor	Obec Hosín
Lokalizace	Hosín - část Dobřejovice
Rozpočet	2,00 mil. Kč (odhad)
Popis projektu	Rozdělení kanalizace na dešťovou kanalizaci a splaškovou, připojení všech objektů na ČOV Dobřejovice - cca 800 m.
Rozpracovanost	Zpracovává se projekt k SP.
Opatření	1.2 Ochrana životního prostředí

Kritérium	Popis
Název projektu	Kanalizační sběrač Hosín – Hrdějovice
Investor	Obec Hosín
Lokalizace	Hosín
Rozpočet	13,00 mil. Kč (odhad)
Popis projektu	Na místo budování ČOV pro Hosín se obec rozhodla pro výhodnější variantu - odvést splaškové vody na ČOV České Budějovice. Délka trasy 2 751 m z trubek PCV DN 300 a 400.
Rozpracovanost	Na stavbu je vydáno platné ÚR a SP.
Opatření	1.2 Ochrana životního prostředí

Kritérium	Popis
Název projektu	ZTV Dobřejovice
Investor	Obec Hosín
Lokalizace	Hosín - část Dobřejovice
Rozpočet	5,00 mil. Kč (odhad)
Popis projektu	Vybudování ZTV pro 22 rodinných domů - kanalizace, vodovod, kabely NN, VO, komunikace - 500 m.
Rozpracovanost	Projektová dokumentace k ÚR.
Opatření	1.3 Bydlení a občanská vybavenost

Kritérium	Popis
Název projektu	Rekonstrukce místního rozhlasu - varování a informování obyvatelstva IZS CO
Investor	Obec Hosín
Lokalizace	Hosín i část obce Dobřejovice
Rozpočet	0,50 mil. Kč (odhad)
Popis projektu	Rekonstrukce rozhlasu - IZOCO - propojení všech částí obce (Hosín, Dobřejovice, dvůr Chýňava, letiště Hosín).
Rozpracovanost	Projekt realizace - stáří 5 let - v případě uskutečnění nutno upravit.
Opatření	3.3 Informační a komunikační technologie

Obec Hrdějovice

Kritérium	Popis
Název projektu	Chodníky Hrdějovice
Investor	Obec Hrdějovice
Lokalizace	Ulice Nemanická, Školní (dokončení), Na Návsí (ke kapličce a k pomníku), Okružní (dokončení), Dolní, Dlouhá, Modřínová, Těšínská (část u autobusové zastávky)
Rozpočet	6,00 mil. Kč (odhad)
Popis projektu	Cca 6 000 m ² zámkové dlažby, projekty nejsou zatím zpracovány.
Rozpracovanost	Studie.
Opatření	1.4 Doprava

Kritérium	Popis
Název projektu	Odbahnění požární nádrže Těšín, rekonstrukce vypouštěcího zařízení
Investor	Obec Hrdějovice
Lokalizace	Sídlíště Těšín, severně od těšínské kaple
Rozpočet	0,50 mil. Kč (odhad)
Popis projektu	25 let neudržovaná požární nádrž s nefunkčním stavidlem, zanesená bahnem a zbytky organických hmot.
Rozpracovanost	Záměr – odsouhlasen Zastupitelstvem obce.
Opatření	1.2 Ochrana životního prostředí

Kritérium	Popis
Název projektu	Hrdějovice – výměna azbestocementových vodovodních řadů
Investor	Obec Hrdějovice, VaK JČ
Lokalizace	Ulice Nemanická, Školní, Na Návsí, Luční, Hlubocká, Těšínská (část)
Rozpočet	Výměna vodovodu – 8,00 mil. Kč. Výměna domovních přípojek – 1.83 mil. Kč. Rekonstrukce povrchů – 5,00 mil. Kč. (Studie + odhad).
Popis projektu	Výměna AC potrubí v celkové délce 2 525 m za nové Lt a PE potrubí, u všech tras výměna domovních přípojek.
Rozpracovanost	Studie.
Opatření	1.2 Ochrana životního prostředí

Kritérium	Popis
Název projektu	Protipovodňové opatření Hrdějovice. Záchytný příkop – lokalita Těšín
Investor	Obec Hrdějovice
Lokalizace	Nad sídlíštěm Těšín po jižní hranici katastrálního území Hosín
Rozpočet	1,00 mil. Kč (dokumentace ÚR)
Popis projektu	Záchytný příkop dlouhý 463 m se sklonem svahů 1:1,5 s průměrnou hloubkou 1,2 m, propustek DN 600 s lapačem splavenin.
Rozpracovanost	Dokumentace k ÚR.
Opatření	1.2 Ochrana životního prostředí

Kritérium	Popis
Název projektu	Víceúčelová sportovní hala
Investor	Obec Hrdějovice
Lokalizace	Sportovní areál obce Hrdějovice
Rozpočet	6,00 mil. Kč (hrubý odhad)
Popis projektu	Sportovní hala, umývárny, šatna, skladiště nářadí, WC.
Rozpracovanost	Zadáno zpracování studie.
Opatření	3.1 Školství, sport a zájmová činnost

Obec Hůry

Kritérium	Popis
Název projektu	Oprava komunikace K Lesu II
Investor	Obec Hůry
Lokalizace	Severovýchodní část intravilánu obce
Rozpočet	1,40 mil. Kč (odhad).
Popis projektu	Položení asfaltového koberce (4 m) včetně obrubníků, event. chodníků, kanalizace, přeložka vody.
Rozpracovanost	Projektová dokumentace.
Opatření	1.4 Doprava

Kritérium	Popis
Název projektu	Rekonstrukce požární zbrojnice
Investor	Obec Hůry
Lokalizace	Střed obce
Rozpočet	0,52 mil. Kč (odhad)
Popis projektu	Výměna krovů, laťování, nová střešní krytina - 234 m ² .
Rozpracovanost	Cenová nabídka.
Opatření	1.3 Bydlení a občanská vybavenost

Kritérium	Popis
Název projektu	Propojení obce Hůry s Rudolfovem
Investor	Obec Hůry, Adamov, Rudolfov
Lokalizace	Východní část intravilánu obce
Rozpočet	3,50 mil. Kč (odhad)
Popis projektu	Propojení jihu a severu, propojení západu a východu, propojení historické i nové zástavby s komunikacemi III/10576 a II/634.
Rozpracovanost	Územní plán ve fázi konceptu.
Opatření	1.4 Doprava

Kritérium	Popis
Název projektu	Nástavba nad kulturním domem (nad obecním úřadem) - občanská vybavenost – rozvoj lidských zdrojů
Investor	Obec Hůry
Lokalizace	Střed obce
Rozpočet	5,00 mil. Kč (odhad)
Popis projektu	Zřízení mateřské školky, knihovny, zdravotního střediska apod.
Rozpracovanost	Cenová nabídka.
Opatření	1.3 Bydlení a občanská vybavenost

Kritérium	Popis
Název projektu	Oprava komunikace Horní
Investor	Obec Hůry
Lokalizace	Jihovýchodní část intravilánu obce
Rozpočet	2,50 mil. Kč (odhad)
Popis projektu	Položení asfaltového koberce včetně obrubníků, event. chodníků, revize kanalizace.
Rozpracovanost	Územní plán ve fázi konceptu.
Opatření	1.4 Doprava

Kritérium	Popis
Název projektu	Rozšíření stávajícího dětského hřiště
Investor	Obec Hůry
Lokalizace	Střed obce – návesní park
Rozpočet	0,40 mil. Kč (odhad)
Popis projektu	Oplocení prostranství, rozšíření – prolézačky, klouzačky, pískoviště, kolotoč apod. včetně sezení, košů..., nezbytná sanace odpadní jímky.
Rozpracovanost	Cenová nabídka.
Opatření	1.3 Bydlení a občanská vybavenost

Kritérium	Popis
Název projektu	Odbahnění návesních rybníků a úprava hrází
Investor	Obec Hůry
Lokalizace	Střed obce
Rozpočet	1,20 mil. Kč (odhad)
Popis projektu	Vyvezení bahna, vyspravení a opevnění hráze.
Rozpracovanost	Připravena projektová dokumentace.
Opatření	1.2 Ochrana životního prostředí

Kritérium	Popis
Název projektu	Oprava komunikace Dolní (k Němečkům)
Investor	Obec Hůry
Lokalizace	Západní část intravilánu obce
Rozpočet	2,00 mil. Kč (odhad)
Popis projektu	Položení asfaltového koberce včetně obrubníků, event. chodníků, kanalizace, voda, elektrifikace.
Rozpracovanost	Územní plán ve fázi konceptu.
Opatření	1.4 Doprava

Obec Hvozdec

Kritérium	Popis
Název projektu	Odbahnění rybníka Hvězdecký
Investor	Obec Hvozdec
Lokalizace	Hvozdec
Rozpočet	0,40 mil. Kč (odhad)
Popis projektu	Odbahnění a oprava rybníka.
Rozpracovanost	Cenová nabídka.
Opatření	1.2 Ochrana životního prostředí

Kritérium	Popis
Název projektu	Úprava skladovacích prostor
Investor	Obec Hvozdec
Lokalizace	Hvozdec
Rozpočet	0,10 mil. Kč (odhad)
Popis projektu	Umístění nové střešní krytiny na objekt stodoly, který slouží jako skladovací prostor obce.
Rozpracovanost	Nepřipraveno.
Opatření	1.3 Bydlení a občanská vybavenost

Obec Chotýčany

Kritérium	Popis
Název projektu	Přístavba – rekonstrukce obecního úřadu – podkroví – zasedací místnost
Investor	Obec Chotýčany
Lokalizace	Obec Chotýčany
Rozpočet	0,40 mil. Kč (odhad).
Popis projektu	Ve stávajícím objektu OÚ vytvoření zasedací místnosti a skladu písemností.
Rozpracovanost	Připravená projektová dokumentace pro stavební povolení.
Opatření	1.3 Bydlení a občanská vybavenost

Kritérium	Popis
Název projektu	Výměna mobiliáře v kapli sv. Václava v Chotýčanech
Investor	Obec Chotýčany
Lokalizace	Kaple sv. Václava, Chotýčany
Rozpočet	0,25 mil. Kč (odhad)
Popis projektu	Výroba a instalace nového mobiliáře kaple – lavice, úprava kněžiště, úprava varhan.
Rozpracovanost	Příprava projektu ve fázi architektonického návrhu.
Opatření	1.3 Bydlení a občanská vybavenost

Kritérium	Popis
Název projektu	Dokončení sportovního areálu Chotýčany – kabiny, sociální zařízení – klubovna
Investor	Obec Chotýčany
Lokalizace	Sportovní areál Chotýčany
Rozpočet	0,30 mil. Kč (odhad)
Popis projektu	Dokončení sociálního zařízení WC + odpady ve stávajících kabinách sportovního areálu.
Rozpracovanost	Uzavřená smlouva s dodavatelem.
Opatření	3.1 Školství, sport a zájmová činnost

Obec Jivno

Kritérium	Popis
Název projektu	Cyklostezka Rudolfov – Jivno – Lišov
Investor	Obec Jivno
Lokalizace	Jivno
Rozpočet	1,32 mil. Kč (odhad)
Popis projektu	Spojení třech katastrálních území pomocí cyklostezky včetně poznávacích tras.
Rozpracovanost	Není zpracovaná dokumentace.
Opatření	2.1 Infrastruktura cestovního ruchu

Kritérium	Popis
Název projektu	Chodník Jivno – Rudolfov
Investor	Obec Jivno
Lokalizace	Jivno
Rozpočet	2,50 mil. Kč (odhad)
Popis projektu	Podél silnice, která spojuje Jivno a Rudolfov, vytvořit chodníkovou trasu pro pěší.
Rozpracovanost	Není zpracovaná dokumentace.
Opatření	1.4 Doprava

Kritérium	Popis
Název projektu	Komunikace Jivno – Vyhlídky
Investor	Obec Jivno
Lokalizace	Jivno, část Vyhlídky
Rozpočet	1,50 mil. Kč (odhad)
Popis projektu	Vytvořit komunikaci pro propojení obce Jivna a části obce Vyhlídky.
Rozpracovanost	Není zpracovaná dokumentace.
Opatření	1.4 Doprava

Kritérium	Popis
Název projektu	Výstavba komunikací v obci Jivno
Investor	Obec Jivno
Lokalizace	Jivno
Rozpočet	9,00 mil. Kč (odhad)
Popis projektu	Vytvoření asfaltových komunikací v obci Jivno.
Rozpracovanost	Stavební povolení.
Opatření	1.4 Doprava

Kritérium	Popis
Název projektu	Komunikace Vyhlídky
Investor	Obec Jivno
Lokalizace	Jivno, část Vyhlídky
Rozpočet	3,50 mil. Kč (odhad)
Popis projektu	Vytvoření komunikací v části obce Jivno – Vyhlídky.
Rozpracovanost	Není zpracovaná dokumentace.
Opatření	1.4 Doprava

Kritérium	Popis
Název projektu	Asanace lomu
Investor	Obec Jivno
Lokalizace	Jivno
Rozpočet	1,70 mil. Kč (odhad)
Popis projektu	Po skončení těžby kamene provést asanaci prostor.
Rozpracovanost	Není zpracovaná dokumentace.
Opatření	1.2 Ochrana životního prostředí

Kritérium	Popis
Název projektu	Úprava požární nádrže
Investor	Obec Jívno
Lokalizace	Jívno
Rozpočet	0,20 mil Kč (odhad)
Popis projektu	Úprava a vyčištění požární nádrže, která slouží pro obec Jívno a okolí.
Rozpracovanost	Není zpracovaná dokumentace.
Opatření	1.3 Bydlení a občanská vybavenost

Kritérium	Popis
Název projektu	Rekonstrukce obecního úřadu
Investor	Obec Jívno
Lokalizace	Jívno
Rozpočet	1,00 mil. Kč (odhad)
Popis projektu	V druhé části obecního úřadu vytvořit kancelářské prostory pro pracovníky Obecního úřadu v Jívně.
Rozpracovanost	Zpracovaná dokumentace pro stavební povolení.
Opatření	1.3 Bydlení a občanská vybavenost

Kritérium	Popis
Název projektu	Vodovod Vyhlídky
Investor	Obec Jívno
Lokalizace	Jívno, část Vyhlídky
Rozpočet	4,00 mil. Kč (odhad)
Popis projektu	Vytvoření vodovodu pro část obce Jívno – Vyhlídky.
Rozpracovanost	Zpracovaná dokumentace pro stavební povolení.
Opatření	1.2 Ochrana životního prostředí

Obec Libín

Kritérium	Popis
Název projektu	Prodloužení vodovodu a kanalizace u Eurotel (stožár)
Investor	Obec Libín
Lokalizace	Slavošovice
Rozpočet	0,25 mil. Kč (odhad)
Popis projektu	Prodloužení vodovodu a kanalizace.
Rozpracovanost	Stavební povolení.
Opatření	1.2 Ochrana životního prostředí

Kritérium	Popis
Název projektu	Oprava kaple
Investor	Obec Libín
Lokalizace	Slavošovice.
Rozpočet	0,10 mil. Kč (odhad).
Popis projektu	Oprava kaple (rekonstrukce).
Rozpracovanost	Ohlášení.
Opatření	1.3 Bydlení a občanská vybavenost

Kritérium	Popis
Název projektu	Protipovodňová opatření
Investor	Obec Libín
Lokalizace	Libín
Rozpočet	5,00 mil. Kč (odhad)
Popis projektu	Zatravňování pás, brod na Zlaté stoce.
Rozpracovanost	Projekt je, stavební povolení propadlo.
Opatření	1.2 Ochrana životního prostředí

Kritérium	Popis
Název projektu	Prodloužení vodovodu a kanalizace
Investor	Obec Libín
Lokalizace	Libín
Rozpočet	2,20 mil. Kč (položkový rozpočet).
Popis projektu	Napojení nové a staré zástavby Nad Libínem.
Rozpracovanost	Stavební povolení.
Opatření	1.2 Ochrana životního prostředí

Kritérium	Popis
Název projektu	Odbahnění a vyvezení ČOV I, komory ČOV Libín
Investor	Obec Libín
Lokalizace	Libín
Rozpočet	0,50 mil. Kč (odhad)
Popis projektu	Biologická ČOV (rybník), odbahnění a vyvezení.
Rozpracovanost	Zpracována studie vzorků, stavební povolení není třeba.
Opatření	1.2 Ochrana životního prostředí

Kritérium	Popis
Název projektu	Nová zástavba (rodinné domky) – zainvestování
Investor	Obec Libín
Lokalizace	Libín
Rozpočet	10,00 mil. Kč (odhad)
Popis projektu	Silnice, kanalizace, vodovod, plyn.
Rozpracovanost	Urbanistická studie.
Opatření	1.3 Bydlení a občanská vybavenost

Kritérium	Popis
Název projektu	Výkup pozemků pro místní komunikaci nad Libínem
Investor	Obec Libín
Lokalizace	Libín
Rozpočet	0,30 mil. Kč (odhad)
Popis projektu	Výkup pozemků pro komunikaci a budoucí zástavbu.
Rozpracovanost	Urbanistická studie.
Opatření	1.4 Doprava

Kritérium	Popis
Název projektu	Protipovodňová opatření nad Suchanů
Investor	Obec Libín
Lokalizace	Spolí
Rozpočet	0,20 mil. Kč (odhad)
Popis projektu	Vybudování nové stoky.
Rozpracovanost	Stavební povolení není.
Opatření	1.2 Ochrana životního prostředí

Kritérium	Popis
Název projektu	Oprava místních komunikací
Investor	Obec Libín
Lokalizace	Spolí
Rozpočet	1,00 mil. Kč (odhad)
Popis projektu	Oprava místních komunikací.
Rozpracovanost	Ohlášení či stavební povolení.
Opatření	1.4 Doprava

Kritérium	Popis
Název projektu	Odbahnění Návesního rybníka
Investor	Obec Libín
Lokalizace	Spolí
Rozpočet	2,00 mil. Kč. (odhad)
Popis projektu	Odbahnění rybníka.
Rozpracovanost	Zatím nic (pracuje se na tom).
Opatření	1.2 Ochrana životního prostředí

Kritérium	Popis
Název projektu	Fasáda na kulturním domě
Investor	Obec Libín
Lokalizace	Spolí
Rozpočet	0,10 mil. Kč (odhad)
Popis projektu	Oprava fasády na kulturním domě.
Rozpracovanost	Ohlášení.
Opatření	1.3 Bydlení a občanská vybavenost

Kritérium	Popis
Název projektu	Rekonstrukce veřejného osvětlení a rozhlasu
Investor	Obec Libín
Lokalizace	Slavošovice
Rozpočet	0,30 mil. Kč (odhad)
Popis projektu	Nové osvětlení a rozhlas na místě původního.
Rozpracovanost	E.ON má stavební povolení
Opatření	3.3 Informační a komunikační technologie

Kritérium	Popis
Název projektu	Výkup pozemků pro místní komunikaci a její výstavba
Investor	Obec Libín
Lokalizace	Slavošovice
Rozpočet	4,00 mil. Kč (odhad)
Popis projektu	Výkup pozemků pro místní komunikaci pod Slavošovicemi a výstavba nové komunikace včetně chodníků.
Rozpracovanost	Stavební povolení není.
Opatření	1.3 Bydlení a občanská vybavenost

Obec Libníč

Kritérium	Popis
Název projektu	Inženýrské sítě pro novou výstavbu 70 RD
Investor	Obec Libníč
Lokalizace	Obec Libníč, k. ú. Libníč
Rozpočet	15,00 mil. Kč (odhad)
Popis projektu	Kanalizace, vodovod, plyn, elektro, komunikace.
Rozpracovanost	Schválený územní plán, realizovaná kořenová čistírna odpadních vod.
Opatření	1.3 Bydlení a občanská vybavenost

Město Lišov

Kritérium	Popis
Název projektu	Rekonstrukce kulturní památky Schwarzenberský špitál
Investor	Město Lišov
Lokalizace	Schwarzenberský špitál v Lišově
Rozpočet	10,00 mil. Kč (odhad)
Popis projektu	Celková rekonstrukce s využitím půdních prostor, zřízení informačního centra pro Mikroregion Lišovsko se zohledněním výstupů ze studie využitelnosti, stanovení postupu prací a etapizace.
Rozpracovanost	Akce je zařazena jako priorita v aktualizované rozvojové strategii Mikroregionu Lišovsko jako 3.4 – Zlepšení informovanosti potenciálních návštěvníků regionu a jako 5.3 - Rozvíjení obecné kultury (obnova kulturní památky).
Opatření	2.1 Infrastruktura cestovního ruchu

Kritérium	Popis
Název projektu	Zadání studie proveditelnosti a využitelnosti půdního prostoru ve Schwarzenberském špitále, zřízení informačního centra pro region Lišovsko
Investor	Město Lišov
Lokalizace	Schwarzenberský špitál v Lišově
Rozpočet	0,50 mil. Kč (odhad)
Popis projektu	Stavebně-technický stav objektu neodpovídá potřebám města. Půdní prostory jsou nevyužité, mohou sloužit ke zřízení infocentra pro region Lišovsko. Studie poskytne mimo jiné techn. řešení, společ. využití a ekon. návratnost.
Rozpracovanost	Akce je zařazena jako priorita v aktualizované rozvojové strategii mikroregionu Lišovsko jako 3.4 – Zlepšení informovanosti potenciálních návštěvníků regionu a jako 5.3 - Rozvíjení obecné kultury (obnova kulturní památky).
Opatření	2.2 Služby cestovního ruchu

Kritérium	Popis
Název projektu	Vypracování studie a vybudování naučné stezky k technické památce Locus perennis (stálý bod rakousko-uherské přesné nivelizace při evropském měření stupňů poledníkových a rovnoběžkových) a Větrník (střed Evropy)
Investor	Město Lišov
Lokalizace	Katastrální území Lišov
Rozpočet	0,40 mil. Kč (odhad)
Popis projektu	Rozšíření a zkvalitnění turist. a inform. značení, vybudování naučné stezky k techn. památce Locus perennis a Větrník. Délka cca 8 km, 8 – 10 tabulí s informacemi, 6 ks odpočinkových laviček, přístřešek pro turisty a cykloturisty.
Rozpracovanost	Rozpracováno v aktualizované rozvojové studii Mikroregionu Lišovsko 3.4 – Zlepšení informovanosti potenciálních návštěvníků regionu, rozšíření a zkvalitnění turistického a informačního značení v regionu. Podklady zpracované pro studii této trasy.
Opatření	2.1 Infrastruktura cestovního ruchu

Kritérium	Popis
Název projektu	Městské slavnosti na Schwarzenberském špitále
Investor	Město Lišov
Lokalizace	Město Lišov - Schwarzenberský špitál
Rozpočet	0,50 mil. Kč (odhad)
Popis projektu	Městská slavnost určená všem obyvatelům Lišova, místních částí a turistické veřejnosti - postavená na historických souvislostech a tradicích spojených s kulturní památkou Schwarzenberský špitál a městem Lišov.
Rozpracovanost	V letošním roce byl podán první projekt k podpoře této aktivity. Všechny další ročníky budou pořádány v duchu lidových tradic a kultury. Má podporu veřejnosti, zastupitelů, rady, je řešena v opatření 5.3 – Rozvíjení obecné kultury a společenského a spolkového života v aktualizované rozvojové strategii Mikroregionu Lišovska.
Opatření	2.2 Služby cestovního ruchu

Kritérium	Popis
Název projektu	Vybudování nového značení kulturních a technických památek u hlavní silnice dle směrnic EU
Investor	Město Lišov
Lokalizace	Katastrální území Lišov
Rozpočet	0,10 mil. Kč (odhad)
Popis projektu	Vybudování nového značení dle směrnic EU. Zhotovení informačních tabulí ke státní silnici - cca 8 ks tabulí v jednotném vizuálním stylu na kulturní a technické památky v Lišově a okolí - Větrník, Locus perennis, Schwarzenberský špitál.
Rozpracovanost	Zpracováno v prioritách aktualizované rozvojové studie Mikroregionu Lišovsko, opatření 3.4 – Zlepšení informovanosti potenciálních návštěvníků regionu, rozšíření a zkvalitnění turistického a informačního značení v regionu. Město Lišov se přihlásilo mezi města, která chtějí označit své kulturní památky podél silnic (projekt vede JČCR, turistické informace v ČR – sjednocení značení kulturních a technických památek).
Opatření	2.2 Služby cestovního ruchu

Kritérium	Popis
Název projektu	Kompletní oprava místní komunikace Kolný – Ševětín
Investor	Město Lišov
Lokalizace	Katastrální území Kolný
Rozpočet	2,50 mil. Kč (odhad)
Popis projektu	Projekt řeší komplexní opravu místní komunikace, jež je značně poškozená. Na stávající narušené podloží bude po doplnění výtluků obalovaným kamenivem položena nová živichná ABS obrusná vrstva o tloušťce 5 cm, šířce 400 cm a délce 2 305 m.
Rozpracovanost	Zpracován projekt pro ohlášení udržovacích prací. Akce je zařazena do registru připravovaných investičních a významných neinvestičních akcí.
Opatření	1.4 Doprava

Kritérium	Popis
Název projektu	Kompletní rekonstrukce ulice Přívorka v Lišově
Investor	Město Lišov
Lokalizace	Katastrální území Lišov
Rozpočet	5,50 mil. Kč (odhad)
Popis projektu	Projekt řeší komplexní rekonstrukci místní komunikace Přívorka. Bude provedena nová obrusná vrstva z ABS o tloušťce 5 cm, šířce 600 cm a délce 232 m. V části rekonstruovaného úseku bude položen nový kanalizační řad DN 300 o délce 112 m.
Rozpracovanost	Zpracován projekt pro územní a stavební řízení. Vydáno územní a stavební povolení. Proveden monitoring stávající kanalizační sítě v uvedené lokalitě.
Opatření	1.4 Doprava

Kritérium	Popis
Název projektu	Protipovodňová opatření na Hůreckém potoce v osadě Hůrky u Lišova. Můstek č. 2
Investor	Město Lišov
Lokalizace	Katastrální území Hůrky u Lišova
Rozpočet	1,00 mil. Kč (odhad)
Popis projektu	Přemostění Hůreckého potoka můstkem ze železobetonové prefabrikované nosné konstrukce se železobet. mostovkou. Určen pro max. zatížení 10 tun, překonává šířku toku o 7 m. Průjezdový profil - 500 mm, železobetonový obrubník - 150 mm.
Rozpracovanost	Zpracován projekt pro územní řízení. Je vydáno územní rozhodnutí o umístění stavby.
Opatření	1.2 Ochrana životního prostředí

Kritérium	Popis
Název projektu	Protipovodňová opatření: záchytný žlab 12 m a stoka A 303 m – Horní Slověnce
Investor	Město Lišov
Lokalizace	Katastrální území Horní Slověnce
Rozpočet	5,00 mil. Kč (odhad)
Popis projektu	Vybudování příčného železobetonového záchytného žlabu se zaústěním do nového trubního propustku. Odtud vedena krytá stoka TBR DN 800 (145 m), zakončená výústním objektem, dále stoka otevřená (158 m) ústící do stávající vodoteče.
Rozpracovanost	Zpracován projekt pro územní řízení. Je vydáno územní rozhodnutí o umístění stavby.
Opatření	1.2 Ochrana životního prostředí

Kritérium	Popis
Název projektu	Prodloužení vodovodu Horní a Dolní Miletín – Horní a Dolní Slověnce
Investor	Město Lišov
Lokalizace	Katastrální území Horní Miletín, Dolní Miletín, Horní Slověnice, Dolní Slověnce
Rozpočet	15,00 mil. Kč (odhad)
Popis projektu	Zásobování obyvatel vodou je nyní individuální z domovních studní. Vydátnost studní kolísá, kvalita vody neodpovídá ČSN 757111 Pitná voda. Napojení na centrální zdroj vody z vodovodního řádu města Lišov tento nedostatek odstraní.
Rozpracovanost	Zpracován projekt pro územní řízení. Je vydáno územní rozhodnutí o umístění stavby. Probíhají práce na vypracování projektu pro stavební řízení.
Opatření	1.2 Ochrana životního prostředí

Město Rudolfov

Kritérium	Popis
Název projektu	Přestavba Domu s pečovatelskou službou Rudolfov
Investor	Město Rudolfov
Lokalizace	V severní části katastru města Rudolfov (č. parc. 169/3)
Rozpočet	21,26 mil. Kč (odhad)
Popis projektu	Nástavba patra, zateplení celého objektu, využití prostor na skladování koksu (objekt je plynofikován), splnění podmínek pro bydlení (imobilní občané).
Rozpracovanost	Zpracovaná ověřovací studie.
Opatření	1.1 Sociální služby

Kritérium	Popis
Název projektu	Vydání publikace o historii a současnosti města Rudolfova
Investor	Město Rudolfov
Lokalizace	Město Rudolfov a místní část Hlinsko
Rozpočet	0,12 mil. Kč (odhad)
Popis projektu	Publikace o městě byla vydána v r. 1985 u příležitosti 400 let založení města a byla obsahem poplatná tehdejší době. Bohatá historie královského hornického města zasluhuje vydání aktualizované knihy.
Rozpracovanost	Připraveny podklady (historické fotografie z poslední výstavy), navržen zpracovatel.
Opatření	2.2 Služby cestovního ruchu

Kritérium	Popis
Název projektu	Informační systém města Rudolfov včetně označení ulic
Investor	Město Rudolfov
Lokalizace	Město Rudolfov a místní část Hlinsko
Rozpočet	0,35 mil. Kč (odhad)
Popis projektu	Vzhledem k novému dopravnímu značení je potřeba aktualizace inform. značení (ukazatele k radnici, lékařům, ZŠ, MŠ atd.), dále jednotné značení ulic (zrezlé, příp. chybějící značení), mapy města na konečných zastávkách MHD atd.
Rozpracovanost	Zpracován přehled potřebných a chybějících značení a ukazatelů.
Opatření	3.3 Informační a komunikační technologie

Kritérium	Popis
Název projektu	Rekonstrukce místního rozhlasu a rozšíření pokrytí přenosu bezdrátovým způsobem o sídliště „Na Americe“ a místní části Hlinsko
Investor	Město Rudolfov
Lokalizace	Město Rudolfov, sídliště „Na Americe“ a místní část Hlinsko (katastr. území Hlinsko)
Rozpočet	0,43 mil. Kč (odhad)
Popis projektu	Rekonstrukce rozhlasu, doplnění o bezdrát. přenos a reproduktory umožní včasné varování občanů a jejich informovanost. Nyní rozhlas není v částech města slyšitelný, na sídlišti „Na Americe“ a místní části Hlinsko nejsou reproduktory.
Rozpracovanost	Předloženy nabídky firem „Bártek rozhlas“ a „Empemont“.
Opatření	3.3 Informační a komunikační technologie

Obec Ševětín

Kritérium	Popis
Název projektu	Rekonstrukce vodovodní sítě obce
Investor	Obec Ševětín
Lokalizace	Intravilán obce Ševětín
Rozpočet	15,00 mil. Kč (předběžný odhad)
Popis projektu	Obec převzala vodovodní síť v havarijním stavu, docházelo k častým poruchám a velkým ztrátám vody. Část sítě již obec podle svých finančních možností rekonstruovala.
Rozpracovanost	Částečná projektová dokumentace.
Opatření	1.2 Ochrana životního prostředí

Kritérium	Popis
Název projektu	Stavební úprava objektu uhelný bývalé kotelný obecního úřadu
Investor	Obec Ševětín
Lokalizace	Objekt budovy obecního úřadu, nám. Šimona Lomnického 2, Ševětín
Rozpočet	3,70 mil. Kč (předběžný odhad)
Popis projektu	Objekt uhelný bývalé kotelný OÚ není po plynofikaci využit. Předběžný návrh úpravy spočívá ve zřízení garáže pro hasičská vozidla ve spodní části objektu a nástavby objektu do úrovně budovy OÚ. Nástavba by byla součástí hasičské zbrojnice.
Rozpracovanost	Zatím není.
Opatření	1.3 Bydlení a občanská vybavenost

Kritérium	Popis
Název projektu	Zateplení budov základní školy
Investor	Obec Ševětín
Lokalizace	Areál Základní školy a Mateřské školy Ševětín
Rozpočet	5,00 mil. Kč (předběžný odhad)
Popis projektu	Budovy Základní školy a Mateřské školy, pro něž je obec Ševětín zřizovatelem, mají nedostatečnou tepelnou izolaci, jejich vytápění je nákladné.
Rozpracovanost	Zatím není.
Opatření	3.1 Školství, sport a zájmová činnost

Kritérium	Popis
Název projektu	Zpracování územního plánu obce
Investor	Obec Ševětín
Lokalizace	Katastr obce Ševětín
Rozpočet	1,50 mil. Kč (předběžný odhad)
Popis projektu	Obec má platný územní plán sídelního útvaru z roku 1998. Plán již vyžaduje větší počet úprav. S ohledem na platné znění stavebního zákona se jeví potřeba zpracování nového územního plánu obce v digitální podobě.
Rozpracovanost	Zatím není.
Opatření	1.3 Bydlení a občanská vybavenost

Kritérium	Popis
Název projektu	Dokončení kanalizační sítě obce
Investor	Obec Ševětín
Lokalizace	Intravilán a extravilán obce Ševětín
Rozpočet	10,00 mil. Kč (předběžný odhad)
Popis projektu	Odpadní voda z několika objektů ve spodní části ulice Na Braňkách je odváděna otevřenou stokou, několik objektů v ulici 9. května není ke kanalizačnímu řádu připojeno vůbec.
Rozpracovanost	Zatím není.
Opatření	1.2 Ochrana životního prostředí

Kritérium	Popis
Název projektu	Rekonstrukce vodovodního zásobovacího řadu skupinového vodovodu Dolní Bukovsko
Investor	Obec Ševětín
Lokalizace	Úsek skupinového vodovodu od předávacího místa k čerpací stanici v Ševětíně
Rozpočet	20,00 mil. Kč (předběžný odhad)
Popis projektu	Zásobovací řad skupinového vodovodu Dolní Bukovsko je zhotoven z větší části z ocelkového potrubí, z menší části z litinového potrubí. V důsledku koroze potrubí vykazuje řad velkou poruchovost a významné ztráty cenné podzemní vody.
Rozpracovanost	Zatím není.
Opatření	1.2 Ochrana životního prostředí

Kritérium	Popis
Název projektu	Rekonstrukce místních komunikací
Investor	Obec Ševětín
Lokalizace	Intravilán obce Ševětín
Rozpočet	12,00 mil. Kč (předběžný odhad)
Popis projektu	V návaznosti na rekonstrukci vodovodu, který v mnoho místech poškodil místní vozovky, je nutno provést rekonstrukci povrchu vozovek, které jsou z velké části prашné, a zřídit chodníky.
Rozpracovanost	Zatím není.
Opatření	1.4 Doprava

Kritérium	Popis
Název projektu	Rekonstrukce sítě místního rozhlasu
Investor	Obec Ševětín
Lokalizace	Intravilán obce Ševětín
Rozpočet	1,50 mil. Kč (předběžný odhad)
Popis projektu	V některých částech obce není místní rozhlas zaveden, v jiných částech je špatně slyšitelný. Podle územního plánu má být síť místního rozhlasu důsledně kabelizovaná.
Rozpracovanost	Zatím není.
Opatření	3.3 Informační a komunikační technologie

Obec Štěpánovice

Kritérium	Popis
Název projektu	Revitalizační zóna – Miletínský potok
Investor	Obec Štěpánovice
Lokalizace	Jižní část obce
Rozpočet	3,00 mil. Kč (odhad)
Popis projektu	Zatravnění pozemků kolem Miletínského potoka včetně výsadby stromů.
Rozpracovanost	Územní plán.
Opatření	1.3 Bydlení a občanská vybavenost

Kritérium	Popis
Název projektu	Kanalizační řad
Investor	Obec Štěpánovice
Lokalizace	Třeboňská ulice, Nová ulice a Vlkovická ulice
Rozpočet	1,00 mil. Kč (odhad)
Popis projektu	Plastový kanalizační řad (v Třeboňské ulici pro následné provedení chodníku).
Rozpracovanost	Nová a Třeboňská ulice ano.
Opatření	1.2 Ochrana životního prostředí

Kritérium	Popis
Název projektu	Výměna střešní krytiny na objektu Sokolovny Štěpánovice č. p. 34
Investor	Obec Štěpánovice
Lokalizace	Střed obce Štěpánovice
Rozpočet	0,55 mil. Kč (položkový rozpočet)
Popis projektu	Stáří objektu 50 let, vlnitý eternit vlivem povětrnostních vlivů a stářím vyžilý. Nová krytina Lindab. Přelaťování, výměna střešních klempířských prvků. Demontáž komínů na střešní rovinu. Úprava bleskosvodů.
Rozpracovanost	Rozpočet – odsouhlasený. Souhlas komise výstavby při OÚ Štěpánovice.
Opatření	1.3 Bydlení a občanská vybavenost

Kritérium	Popis
Název projektu	Vodovod do osady Vranín
Investor	Obec Štěpánovice
Lokalizace	Osada patří k obci Štěpánovice, východně směrem na Třeboň, 2 km od obce Štěpánovice
Rozpočet	1,50 mil. Kč (odhad)
Popis projektu	Přivedení pitné vody z vodojemu ve Štěpánovicích do osady Vranín.
Rozpracovanost	Připraveno pro vydání územního rozhodnutí.
Opatření	1.2 Ochrana životního prostředí

Kritérium	Popis
Název projektu	Chodníky kolem státní silnice I/34 přes obec Štěpánovice ve směru východ – západ
Investor	Obec Štěpánovice
Lokalizace	Napříč obcí – východ – západ
Rozpočet	1,00 mil. Kč (hrubý odhad)
Popis projektu	Bezpečnost chodců, především dětí navštěvující MŠ a ZŠ v obci (do 5. třídy) a dětí dojíždějících do ZŠ Lišov.
Rozpracovanost	Projednáno s firmou Best a.s.
Opatření	1.4 Doprava

Kritérium	Popis
Název projektu	Protipovodňová opatření I a II
Investor	Obec Štěpánovice
Lokalizace	I – severní část obce, II – jižní část obce
Rozpočet	I – 0,50 mil. Kč, II – 1,00 mil. Kč.
Popis projektu	Odvedení záplavových vod pomocí záchytných příkopů a potrubí do Miletínského potoka a melioračního propustu.
Rozpracovanost	I – územní rozhodnutí. II – projektová dokumentace.
Opatření	1.2 Ochrana životního prostředí

Kritérium	Popis
Název projektu	Rekonstrukce obecního úřadu
Investor	Obec Štěpánovice
Lokalizace	Střed obce – budova OÚ, pošty, hasičské zbrojnice
Rozpočet	0,30 mil. Kč (odhad)
Popis projektu	Výměna 50 let staré pálené krytiny, oprava fasády + nátěr, výměna vodovodního potrubí, oprava sociálů pro zaměstnance pošty a OÚ.
Rozpracovanost	Odsouhlasený rozpočet na opravu střechy. Nabídka na opravu fasády, ZI a sociálů.
Opatření	1.3 Bydlení a občanská vybavenost

Kritérium	Popis
Název projektu	Oprava místních komunikací
Investor	Obec Štěpánovice
Lokalizace	Celá obec včetně osad Skalice a Vranín
Rozpočet	5,00 mil. Kč (odhad)
Popis projektu	Živičný povrch místních komunikací, kde jsou vybudovány zemní inženýrské sítě – vodovod, kanalizace, elektrika, telefon, plyn.
Rozpracovanost	Vypracování podkladů (obec).
Opatření	1.4 Doprava

Kritérium	Popis
Název projektu	Cykloturistické stezky
Investor	Obec Štěpánovice
Lokalizace	Od Sosenské ul. k lesu Malý Vranín – Miletín, Dunajovice, od ul. U Přehrady k silnici na Ledenice, Libín, Spolín, od Nové ulice k obci Hvozdec
Rozpočet	3,00 mil. Kč (odhad)
Popis projektu	Vybudování cykloturistických stezek – obnova původních pohřebních cest, které spojovaly okolní obce a byly v rámci scelování zničeny.
Rozpracovanost	Obec je majitelem původních cest.
Opatření	2.1 Infrastruktura cestovního ruchu

Kritérium	Popis
Název projektu	Výměna zeleně kolem fotbalového hřiště
Investor	Obec Štěpánovice
Lokalizace	Severní část obce
Rozpočet	0,10 mil. Kč (odhad)
Popis projektu	Vykácení topolů včetně odstranění pařezů, náhrada – výsadba jehličnanů a dubů.
Rozpracovanost	Částečná.
Opatření	3.1 Školství, sport a zájmová činnost

Obec Úsilné

Kritérium	Popis
Název projektu	Rekonstrukce místních komunikací
Investor	Obec Úsilné
Lokalizace	Obec Úsilné
Rozpočet	7,00 mil. Kč (odhad)
Popis projektu	Rekonstrukce komunikací včetně chodníků, parkoviště, vjezdů a doprovodné zeleně. S její realizací se počítá po zavedení nových inženýrských sítí do odpovídajících lokalit. Jde o zhruba 3 km komunikací, celá stavba bude rozdělena do 3 etap.
Rozpracovanost	Částečná.
Opatření	1.4 Doprava

Kritérium	Popis
Název projektu	Výstavba víceúčelového hřiště v Úsilném
Investor	Obec Úsilné
Lokalizace	Obec Úsilné
Rozpočet	3,00 mil. Kč (odhad)
Popis projektu	Jde o výstavbu hřiště s asfaltovým povrchem a umělým kobercem s jemným štěrkem. Hřiště by bylo určeno pro sporty jako tenis, nohejbal, volejbal, basketbal, házená atd. Výstupem by byla významná podpora sportovního, kulturního i spolkového života nejen v obci Úsilné, ale i v celém mikroregionu.
Rozpracovanost	Zatím není.
Opatření	3.1 Školství, sport a zájmová činnost

Kritérium	Popis
Název projektu	Obecní informační systém
Investor	Obec Úsilné
Lokalizace	Obec Úsilné
Rozpočet	2,00 mil. Kč (odhad)
Popis projektu	Tento projekt se zabývá vytvořením dvouúrovňového informačního systému v obci Úsilné. První část systému by poskytovala informace pro návštěvníky obce (turistické mapky, informační tabule, ukazatele atd.). V druhé rovině by systém přinášel informace pro místní obyvatele (kabelový rozvod do každého bytu, centrální vysílací studio na Obecním úřadě, nákup zařízení a technologií).
Rozpracovanost	-
Opatření	3.3 Informační a komunikační technologie

Kritérium	Popis
Název projektu	Protipovodňová opatření
Investor	Obec Úsilné
Lokalizace	Obec Úsilné
Rozpočet	6,00 mil. Kč (odhad)
Popis projektu	Tento projekt se zabývá pravidelným odbahňováním rybníka, změny hospodaření na exponovaných pozemcích atd. Dále bude potřeba vybudovat průleh nad obcí ke svedení vody do rybníka a jeho částečné zatrubnění při přechodu komunikace. Z dalších opatření se jedná o vyčištění potoka Stoka a potoka Kyselá voda, úpravu koryta potoka Kyselá voda, opravu opěrných stěn v potoce Stoka, vybudování nové lávky k obecnímu úřadu přes potok Stoka – potřeba dimenzovat již na stoletou vodu, opravu protržené sedimentační hrázky v horní části rybníka.
Rozpracovanost	-
Opatření	1.2 Ochrana životního prostředí

Kritérium	Popis
Název projektu	Obnova zemědělských usedlostí
Investor	Obec Úsilné
Lokalizace	Obec Úsilné
Rozpočet	8,30 mil. Kč (odhad)
Popis projektu	Rekonstrukce hostince – úprava střechy, fasády, topení, elektrické instalace a další drobnější vnitřní úpravy. Rekonstrukce stodoly na ubytovací a skladovací kapacity. Vybudování moštárny. Rekonstrukce budov stájí za účelem poskytování ubytovacích služeb. Součástí projektu bude i zřízení galerie s vinárnou. Výstavba nového skleníku.
Rozpracovanost	-
Opatření	2.1 Infrastruktura cestovního ruchu

Kritérium	Popis
Název projektu	Výsadba zeleně
Investor	Obec Úsilné
Lokalizace	Obec Úsilné
Rozpočet	0,80 mil. Kč (odhad)
Popis projektu	Cílem projektu je zlepšení životního prostředí jak pro místní obyvatele, tak i pro návštěvníky zvenčí. Konkrétně se jedná o výsadbu zeleně dle územního plánu a to jak uvnitř obce, tak v jejím extravilánu (podél cest, cyklistických stezek atd.)
Rozpracovanost	-
Opatření	1.2 Ochrana životního prostředí

Kritérium	Popis
Název projektu	Eliášova štola - zprovoznění
Investor	Obec Úsilné
Lokalizace	Obec Úsilné
Rozpočet	2,50 mil. Kč (odhad)
Popis projektu	Eliášova štola patří mezi významné památky nejen v obci Úsilné, ale i v celém mikroregionu. Cílem projektu je její průzkum, úpravy pro turistické účely, dále pak oprava větrací šachty a vyústění štoly na soukromém pozemku. V návaznosti na opravy poté zajištění osvětlení, průvodcovských služeb, propagace atd.
Rozpracovanost	-
Opatření	2.1 Infrastruktura cestovního ruchu

Kritérium	Popis
Název projektu	Přestavba nevyhovujícího objektu pro chov vepřů na truhlářskou dílnu a vzorkovnu nábytku
Investor	Obec Úsilné
Lokalizace	Obec Úsilné
Rozpočet	3,00 mil. Kč (odhad)
Popis projektu	„Prasečák“ již v současné době nemůže být využíván k účelům zemědělské výroby. V jeho blízkosti se nachází ochranné pásmo vod a bytová výstavba. Jako alternativní využití se nabízí využití tohoto objektu k provozování truhlářské dílny a vzorkovny nábytku.
Rozpracovanost	-
Opatření	1.3 Bydlení a občanská vybavenost

Kritérium	Popis
Název projektu	Výstavba rybníků, koupaliště, sádek
Investor	Obec Úsilné
Lokalizace	Obec Úsilné
Rozpočet	9,00 mil. Kč
Popis projektu	Jde o vybudování dvou rybníků o celkové výměře zhruba 3,5 ha. Oba rybníky by sloužily k rybolovným účelům, jeden z nich částečně i jako přírodní koupaliště. Součástí projektu je výstavba sádek pro uchování ryb před jejich expedicí. Místo je pro realizaci projektu výhodné, neboť již starý územní plán zde počítal s výstavbou veřejného koupaliště pro České Budějovice. Plánovaná akce také nepřímo navazuje na již realizovaný projekt výstavby 3 rybníků v letech 2000 – 2002.
Rozpracovanost	-
Opatření	1.2 Ochrana životního prostředí

Kritérium	Popis
Název projektu	Zřízení pensionu vesnického stylu („Ubytování u Krnínských“)
Investor	Obec Úsilné
Lokalizace	Obec Úsilné
Rozpočet	0,20 mil. Kč (odhad)
Popis projektu	Přestavba zhruba 100 let starého objektu na ubytovací zařízení ve vesnickém stylu pro zhruba 10 až 20 návštěvníků.
Rozpracovanost	-
Opatření	2.1 Infrastruktura cestovního ruchu

Obec Vitín

Kritérium	Popis
Název projektu	Rozšíření vodovodu a kanalizace v obci Vitín
Investor	Obec Vitín
Lokalizace	Obec Vitín
Rozpočet	2,50 mil. Kč (odhad).
Popis projektu	K rozšíření vodovodu a kanalizace v délce 1,5 km dojde rekonstrukcí přívodního řadu z vrtu Bukovské vody. Přívod z vodojemu vykazuje ztráty až 42 %, což jsou pro skupinový vodovod neúnosné ztráty.
Rozpracovanost	Zatím není.
Opatření	1.2 Ochrana životního prostředí

Kritérium	Popis
Název projektu	Rekonstrukce části veř. osvětlení a místního rozhlasu
Investor	Obec Vitín
Lokalizace	Obec Vitín
Rozpočet	-
Popis projektu	Veřejné osvětlení a rozvody místního rozhlasu v obci Vitín jsou na konci své životnosti. Proto je nutné zajišťovat průběžně dle možností obecního rozpočtu jejich rekonstrukce a ukládání kabelů do země.
Rozpracovanost	Zatím není.
Opatření	3.3 Informační a komunikační technologie

Kritérium	Popis
Název projektu	Výstavba objektu sportovního klubu na hřišti
Investor	Obec Vitín
Lokalizace	Obec Vitín
Rozpočet	1,50 mil. Kč (odhad)
Popis projektu	Sportovní klub by získal výstavbou vlastního objektu na hřišti kvalitní zázemí pro svoji činnost, která je zaměřena především na mládež a rekreační činnosti obyvatel obce.
Rozpracovanost	Zatím není.
Opatření	3.1 Školství, sport a zájmová činnost

Obec Zvíkov

Kritérium	Popis
Název projektu	Oprava místních komunikací
Investor	Obec Zvíkov
Lokalizace	Především ulice Zahradní
Rozpočet	1,00 mil. Kč (odhad)
Popis projektu	Oprava místních komunikací především v ul. Zahradní. V rámci projektu se předpokládá oprava spojovací komunikace mezi obcí Zvíkov a obcí Zálany, která je hojně využívána cykloturisty a je také neefektivnějším propojením obce na města Ledenice a Borovany.
Rozpracovanost	Zatím není.
Opatření	1.4 Doprava

Kritérium	Popis
Název projektu	Rekonstrukce mateřské školy
Investor	Obec Zvíkov
Lokalizace	Obec Zvíkov
Rozpočet	1,00 mil. Kč (odhad)
Popis projektu	Provedení výměny krytiny střechy a nahrazení způsobu vytápění z elektrického – akumulčního na plynové.
Rozpracovanost	Zatím není.
Opatření	3.1 Školství, sport a zájmová činnost

Kritérium	Popis
Název projektu	Vybudování sběrného dvora
Investor	Obec Zvíkov
Lokalizace	Obec Zvíkov
Rozpočet	0,80mil. Kč (odhad)
Popis projektu	Rekonstrukce budovy určené pro skladování odpadu. Objekt je ve velice špatném stavu a vyžaduje kompletní rekonstrukci (oprava střechy, omítek, výměna oken,...).
Rozpracovanost	Zatím není.
Opatření	1.3 Bydlení a občanská vybavenost

Projekty podnikatelů a neziskových organizací

Kritérium	Popis
Název projektu	Agroturistické centrum Dvůr Vondrov
Investor	AGRIPROD CZ a.s.
Lokalizace	Hluboká nad Vltavou (Vondrov)
Rozpočet	80 mil. Kč (odhad) ⁴
Popis projektu	Dláždění celého dvora (cesty, parkoviště), rekonstrukce stravovacího zařízení, rekonstrukce stájí, rekonstrukce objektů pro cestovní ruch.
Rozpracovanost	Dokumentace k SP.
Opatření	3.2 Rozvoj podnikání a zaměstnanosti

Kritérium	Popis
Název projektu	Výstavba golfové klubovny
Investor	Hluboká Invest a.s.
Lokalizace	Hluboká nad Vltavou (Podskalská louka)
Rozpočet	40 mil. Kč (odhad) ⁵
Popis projektu	Výstavba golfové klubovny v areálu hlubockého golfového hřiště. Stavba bude v souladu s dohodou uzavřenou mezi zástupci ekologických organizací, města a investora.
Rozpracovanost	Studie.
Opatření	3.2 Rozvoj podnikání a zaměstnanosti

Kritérium	Popis
Název projektu	Revitalizace hotelu Podhrad – 3. etapa
Investor	AGRIPROD CZ a.s.
Lokalizace	Hluboká nad Vltavou (náměstí)
Rozpočet	13 mil. Kč (odhad)
Popis projektu	Vybudování restauračního zařízení (220 m ² , 76 míst) a jednacího sálu (110 m ² , 42 míst).
Rozpracovanost	Dokumentace a SP.
Opatření	3.2 Rozvoj podnikání a zaměstnanosti

Kritérium	Popis
Název projektu	Hotel Knížecí Dvůr – 2. etapa
Investor	AGRIPROD CZ a.s.
Lokalizace	Hluboká nad Vltavou (náměstí)
Rozpočet	9,50 mil. Kč
Popis projektu	Rekonstrukce části objektu na ubytovací kapacity. Vybudování 30 nových lůžek.
Rozpracovanost	Dokumentace a SP.
Opatření	3.2 Rozvoj podnikání a zaměstnanosti

Kritérium	Popis
Název projektu	Hotel Záviš z Falkenštejna
Investor	Jiří Hanuš – obchodní služby
Lokalizace	Hluboká nad Vltavou (náměstí)
Rozpočet	45 mil. Kč (odhad) ⁶
Popis projektu	Vybudování hotelu s kapacitou 104 lůžka, přestavba restaurace na multifunkční sál.
Rozpracovanost	Dokumentace a SP.
Opatření	3.2 Rozvoj podnikání a zaměstnanosti

⁴ Projekty s rozpočtem nad 30 mil. Kč jsou zabarveny světle modře.

⁵ Projekty s rozpočtem nad 30 mil. Kč jsou zabarveny světle modře.

⁶ Projekty s rozpočtem nad 30 mil. Kč jsou zabarveny světle modře.

Kritérium	Popis
Název projektu	Bioplynová stanice
Investor	MWK Biogasanlagen, Haiming a KOOPRODUKT a.s. založí pro tuto činnost novou společnost.
Lokalizace	Lišov
Rozpočet	60,00 mil. Kč (odhad) ⁷
Popis projektu	Výroba bioplynu z biomasy (zemědělské plodiny, výkaly hospodářských zvířat, jiný bioodpad) a jeho následné využití v kogenerační jednotce o výkonu 500 kW na výrobu elektrické energie a tepla.
Rozpracovanost	Zpracovává se studie proveditelnosti, probíhá výběr umístění stavby a její financování.
Opatření	3.2 Rozvoj podnikání a zaměstnanosti

Kritérium	Popis
Název projektu	Výroba a distribuce paliva z obnovitelných místních zdrojů – biomasa
Investor	STEINBAUER LECHNER s.r.o.
Lokalizace	Lišov
Rozpočet	6,26 mil. Kč (projektová dokumentace)
Popis projektu	Zpracování neplnohodnotné dřevní suroviny z místních lesů a všech odpadů z dřevovýroby. Výroba štěrky, třídění, zhodnocení a využití těchto surovin pro výrobu tepla – vlastní využití a zásobování okolních obcí.
Rozpracovanost	Podnikatelský záměr a projektová dokumentace.
Opatření	3.2 Rozvoj podnikání a zaměstnanosti

Kritérium	Popis
Název projektu	Likvidace bioodpadů mikroregionu Lišovsko technologií anaerobní fermentace
Investor	BIOPROFIT s.r.o.
Lokalizace	Lišov
Rozpočet	45,00 Kč (odhad) ⁸
Popis projektu	V projektu se jedná o aplikaci anaerobní technologie výroby bioplynu na zpracování bioodpadů a biomasy, kde provoz bude založen na spolupráci podnikatelů v zemědělství a dalších producentů odpadů a společnosti BIOPROFIT s.r.o. Předpokládá se využití bioplynu pro kombinovanou výrobu elektřiny a tepla v tzv. kogenerační jednotce. Dále se předpokládá prodej elektřiny do sítě v souladu s platnou legislativou a za zvýhodněné výkupní ceny.
Rozpracovanost	Studie proveditelnosti.
Opatření	3.2 Rozvoj podnikání a zaměstnanosti

⁷ Projekty s rozpočtem nad 30 mil. Kč jsou zabarveny světle modře.

⁸ Projekty s rozpočtem nad 30 mil. Kč jsou zabarveny světle modře.

Kritérium	Popis
Název projektu	Život s handicapem – cesta k integraci
Investor	Ústav sociální péče Libníč
Lokalizace	Libníč
Rozpočet	17,00 mil. Kč (odhad)
Popis projektu	Záměrem projektu je novostavba chráněného bydlení v obci Libníč s cílem pomoci návratu zdravotně tělesně postižených na trh práce a pomoci jim s integrací do společnosti. Cílovou skupinou projektu tedy budou lidé přicházející ze zdravotnických zařízení, rehabilitačních ústavů, případně z oddělení následné péče lůžkových zdravotnických zařízení nebo i domovů důchodců. Tam jsou bohužel umisťováni z důvodu deficitu odpovídajícího zařízení v Jihočeském kraji. Neexistence pomoci pro tyto lidi znamená, že se nemůžou zcela začlenit do společnosti, neboť potřebují střednědobou pomoc při základních životních úkonech – nácvik soběstačnosti. V plánovaném zařízení budou poskytovány zejména zdravotní úkony, rehabilitační úkony, nácvik obsluhy rehabilitačních pomůcek, případně budou uspokojovány další specifické potřeby plynoucí z těžkého pohybového postižení.
Rozpracovanost	PD.
Opatření	3.2 Rozvoj podnikání a zaměstnanosti

Kritérium	Popis
Název projektu	Krizové centrum Velechvín
Investor	občanské sdružení Jihočeská růže
Lokalizace	Lišov (Velechvín)
Rozpočet	15,00 mil. Kč (odhad)
Popis projektu	Podstatou tohoto projektu je rekonstrukce objektu ve Velechvíně, v jehož přízemí se v současné době nachází mateřská školka. Stavební úpravy se budou vztahovat především na druhé nadzemní podlaží a půdní prostory této budovy. Důvodem přestavby je plánovaný vznik krizového centra pro matku a dítě, ve kterém bude moci být ubytováno až 15 matek se svými dětmi, které se ocitnou v neřešitelné sociální situaci (např. v případě ztráty bydlení, rozchodu s partnerem, útěku od agresora, atd.). Obyvatelky budou mít k dispozici samostatný zařízený pokoj s kuchyňskou linkou. Kromě tohoto zařízení budou v objektu zařízeny zároveň 4 nové byty pro sociálně slabé rodiny. Ubytovaným bude poskytována morální podpora, poradenství, kontakty na psychologické poradny, pomoc při vyřizování s úřady, soudy, policií atp. Centrum bude rovněž spolupracovat s městskými a obecními úřady či organizacemi zabývajících se domácím násilím.
Rozpracovanost	Zatím není.
Opatření	3.2 Rozvoj podnikání a zaměstnanosti

Projekty podnikatelů a neziskových organizací budou doplňovány v průběhu roku 2006 zejména v rámci tvorby Plánu rozvoje sociálních služeb MAS Hlubocko – Lišovsko (sociální projekty) a činnosti Sdružení podnikatelů a neziskových organizací, o.p.s., které bude působit od června 2006 na území MAS (podnikatelské projekty). Opatření 3.2 Rozvoj podnikání a zaměstnanosti obsahuje např. i projekty, které by jinak patřily k tématu cestovní ruch. Zde ale rozhoduje typ subjektu – podnikatel, resp. nezisková organizace.

4. Implementace

Strategie je implementována zejména pomocí veřejných prostředků (strukturální, národní či krajské fondy) a z vlastních zdrojů investorů. Během roku 2006, po dokončení komplexního strategického plánování na úrovni Místní akční skupiny Hlubočko – Lišovsko o.p.s. (zejména tvorba Plánu rozvoje sociálních služeb 2006 – 2008), bude nastaven přesnější implementační mechanismus. Do konce roku 2006 bude implementace probíhat zejména průběžným informováním zástupců investorů o možnostech financování projektů z veřejných fondů. Na konci roku 2006 bude provedena analýza projektů a nastaven indikátor počtu realizovaných projektů po dobu platnosti této strategie (2007 – 2013). Zároveň dojde k revizi nastavení priorit strategie a doplnění databanky projektů. Důvodem je zejména skutečnost, že v době zpracování této strategie nebyly schváleny definitivní verze operačních programů pro další programovací období Evropské unie (2007 – 2013). Od roku 2007 bude strategický plán vykazovat všechny relevantní znaky – odpovědné osoby, termíny, indikátory, kvantifikace atd.