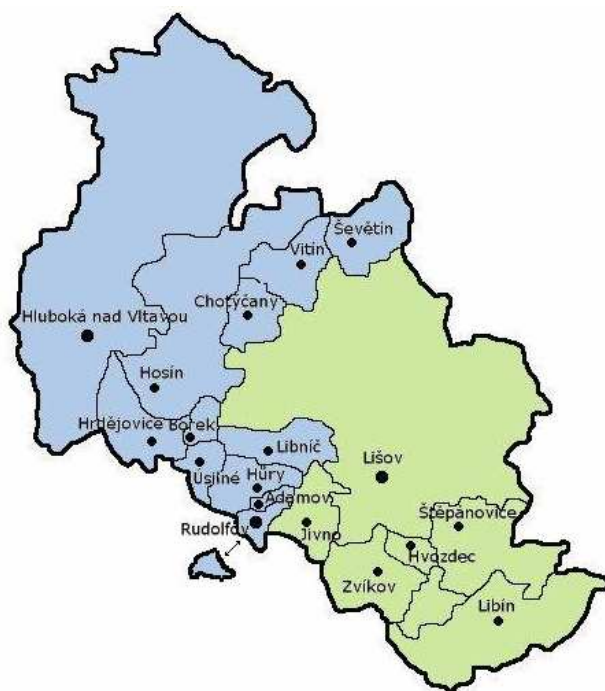


Analýza území Místní akční skupina Hlubocko – Lišovsko o.p.s.



na období
2007 - 2013

březen 2006

GP Consulting, s.r.o.
Masarykova 1, 373 41 Hluboká nad Vltavou
www.gp-consulting.cz

TENTO PROJEKT JE SPOLUFINANCOVÁN EVROPSKOU UNIÍ
A
EVROPSKÝM ZEMĚDĚLSKÝM ORIENTAČNÍM A ZÁRUČNÍM FONDEM.



Úvod	3
Použité zkratky a pojmy	5
1. Informace o místní akční skupině.....	6
1.1 Základní informace	6
1.2 Osvojování schopností	7
1.3 Další vývoj	8
2. Metodika zpracování	10
2.1 Způsob práce s analýzou.....	10
2.2 Postup zpracování	11
3. Analýza dosavadních dokumentů	12
3.1 Analyzované dokumenty.....	12
3.2 Program rozvoje mikroregionu Budějovicko – sever	13
3.3 Rozvojová strategie mikroregionu Lišovsko	15
3.4 Strategie rozvoje města Hluboká nad Vltavou	16
4. Dotazníkové šetření	17
5. Sběr statistických dat	19
5.1 Základní charakteristika a demografie	20
5.2 Podnikání a zaměstnanost	26
5.3 Doprava	28
5.4 Cestovní ruch a kultura	29
6. SWOT analýza	34
7. Vize	35
8. Závěr	36
Přílohy:	37
Příloha č. 1: Obec Adamov	37
Příloha č. 2: Obec Borek.....	47
Příloha č. 3: Město Hluboká nad Vltavou.....	59
Příloha č. 4: Obec Hosín.....	105
Příloha č. 5: Obec Hrdějovice	123
Příloha č. 6: Obec Hůry	137
Příloha č. 7: Obec Hvozdec	148
Příloha č. 8: Obec Chotýčany	159
Příloha č. 9: Obec Jivno.....	171
Příloha č. 10: Obec Libín	183
Příloha č. 11: Obec Libníč	196
Příloha č. 12: Město Lišov	210
Příloha č. 13: Město Rudolfov.....	234
Příloha č. 14: Obec Ševětín.....	249
Příloha č. 15: Obec Štěpánovice	263
Příloha č. 16: Obec Úsilné	274
Příloha č. 17: Obec Vitín.....	286
Příloha č. 18: Obec Zvíkov	302
Příloha č. 19: Výsledky dotazníkového šetření	314
Příloha č. 20: Seznam konzultantů	315
Příloha č. 21: Fotografie (pouze na CD)	317
Příloha č. 22: Seznam doporučených internetových stránek.....	318
Příloha č. 23: Sčítání cyklistů na stezkách a trasách.....	319
Příloha č. 24: Audit cyklistických stezek	320
Příloha č. 25: Míra nezaměstnanosti – mapa	321
Příloha č. 26: Plánované vedení úseku dálnice D3	322
Příloha č. 27: Mapa obvodu MAS Hlubocko – Lišovsko	323

Úvod

Vážení čtenáři,

předkládáme Vám Analýzu území v obvodu působnosti Místní akční skupiny Hlubocko – Lišovsko o.p.s. (dále též jen „MAS“). Úvodem si dovoluji představit vlastní organizaci MAS.

MAS vznikla ke konci roku 2004, jejími zakladateli jsou tyto subjekty: svazek obcí Budějovicko – sever, svazek obcí Lišovsko, Okresní agrární komora České Budějovice, BESÍ a.s., G-PROJECT, s.r.o., Lesy Hluboká nad Vltavou a.s., STEINBAUER LECHNER s.r.o. a občanské sdružení Jihočeská růže. Tedy zástupci obcí, podnikatelů i neziskových organizací, jak požaduje program LEADER, který je hlavním finančním zdrojem pro místní akční skupiny. V současné době působí v České republice téměř 100 místních akčních skupin a pokrývají tak velkou část území republiky. Ihned po svém založení zpracovala společnost G-PROJECT, s.r.o. žádost o grant do Operačního programu Rozvoj venkova a multifunkční zemědělství, podopatření typu LEADER +. Tato žádost byla na podzim roku 2005 vyhodnocena jako úspěšná, a proto mohly být počátkem roku 2006 zahájeny práce na tvorbě všech nutných dokumentů pro další činnost MAS. Vedle tvorby strategie, internetové stránky, propagačních aktivit a aktivit k zapojení veřejnosti je jedním z těchto výstupů i tato analýza území. Zde je potřeba uvést, že příprava všech těchto materiálů je nezbytnou podmínkou pro čerpání investičních dotací z programu LEADER ČR. Tyto investiční dotace poté lze přerozdělovat obcím či podnikatelům na jejich projekty v daném území. Od roku 2007 by se mohlo jednat i o více jak 10 mil. Kč ročně, které bude moci MAS dále distribuovat. O to důležitější je příprava těchto úvodních podkladů, jakkoli se nám mohou jevit zbytečné. Dalším informacím o činnosti MAS se věnuje speciální kapitola.

Analýza území vychází ze tří základních zdrojů informací:

- a) analýza dosavadních dokumentů,
- b) dotazníkové šetření,
- c) vlastní sběr statistických dat.

Analýza dosavadních dokumentů spočívá v tom, že v minulosti již byly realizovány různé strategie, plány či studie, a to jak na úrovni obcí, mikroregionů či okresu, které je možno i nyní využít. Hlavními dokumenty tohoto typu jsou Program rozvoje mikroregionu Budějovicko – sever, RERA a.s., 2004, Aktualizace rozvojové strategie mikroregionu Lišovsko a akční plán rozvoje pro rok 2005 a následující období, BESÍ a.s., 2005 a Strategie rozvoje města Hluboká nad Vltavou, JUDr. Jan Šmidmayer, 2005.

Dotazníkové šetření bylo realizováno formou anketního dotazníku, který byl distribuován do všech domácností¹, a to ve všech 18 ti obcích nacházejících ve v obvodu MAS. Dále byl dotazník vyplňován na internetu. Otázky směřovaly k praktickým problémům občanů a souhrn výsledků je blíže popsán ve speciální kapitole.

¹ Výjimkou byly pouze samoty – obydlí vzdálená od centra obce či města. Vedlo by k nadměrným nákladům s minimálním přínosem.

Třetím a zároveň nejvýznamnějším zdrojem dat bylo vlastní shromažďování různých statistických informací. Informace byly shromažďovány na dvou úrovních – za celý obvod MAS a na úrovni jednotlivých obcí. Výhodou této analýzy je tedy to, že čtenář nemusí číst celou analýzu, ale vždy pouze shrnutí za celý obvod MAS a dílčí analýzu jedné obce. Zdrojem dat byly především veřejné instituce (především Český statistický úřad) a jednotlivé obce, které poskytly publikace a další informace o vlastní historii či současnosti.

Výše uvedené tři hlavní zdroje informací (analýza dokumentů, dotazník, sběr statistických dat) jsou shrnuty do SWOT analýzy území, která popisuje silné a slabé stránky, příležitosti a hrozby našeho regionu. Tato SWOT analýza je tak výchozím materiálem pro tvorbu vlastní strategie, tj. souboru priorit i jednotlivých projektů (které předkládali starostové jednotlivých obcí a další partneři). Na základě strategie pak bude možno žádat o ony investiční prostředky na rozvoj oblasti. Ačkoli jde o postup složitý, věříme, že na jeho cíli bude větší přísun finančních prostředků do všech 18 obcí.

Přílohou této analýzy jsou profily všech 18 obcí v oblasti působnosti MAS.

Tímto děkujeme všem partnerům, kteří se na zpracování této analýzy podíleli.

V Hluboké nad Vltavou a na Borku dne 8. března 2006.

.....
JUDr. Jan Šmidmayer
zástupce zpracovatele
GP Consulting, s.r.o.

.....
Václav Fučík
předseda správní rady
Místní akční skupina Hlubočko – Lišovsko o.p.s.

Použité zkratky a pojmy

Zkratka	Vysvětlení
ČB	České Budějovice
ČR	Česká republika
EAO	ekonomicky aktivní obyvatelstvo
EU	Evropská unie
LEADER +	program typu LEADER financovaný z OP RVMZ
LEADER ČR	program typu LEADER financovaný z národního rozpočtu
MAS	Místní akční skupina Hlubocko – Lišovsko o.p.s.
MěÚ	městský úřad
mikroregion	svazek obcí či jiná právní forma pro organizaci obcí
o.p.s.	obecně prospěšná společnost
obec	v kontextu se může jedna o souhrnný pojem pro obce i města
oblast	oblast působnosti MAS, tj. územní obvody 18 ti obcí
OP RVMZ	Operační program Rozvoj venkova multifunkční zemědělství
ORP	obec s rozšířenou působností
OÚ	obecní úřad
Program	Program rozvoje mikroregionu Budějovicko – sever
SLDB	Sčítání lidu, domů a bytů
SR	správní rada
ZUJ	Základní územní jednotka

1. Informace o místní akční skupině

1.1 Základní informace

Místní akční skupina Hlubocko – Lišovsko o.p.s. byla zapsána do rejstříku obecně prospěšných společností dne 13. prosince 2004. Jejími zakladateli jsou svazek obcí Budějovicko – sever, svazek obcí Lišovsko, Okresní agrární komora České Budějovice, BESI a.s., G-PROJECT, s.r.o., Lesy Hluboká nad Vltavou a.s., STEINBAUER LECHNER s.r.o. a občanské sdružení Jihočeská růže. Zástupci těchto organizací působí ve správní a dozorčí radě MAS.

MAS se jako obecně prospěšná společnost zakládá za účelem poskytování obecně prospěšných služeb. V rejstříku obecně prospěšných společností je uvedeno toto:

1. Společnost se zřizuje za účelem vytvoření integrované územní strategie rozvoje venkova pilotního charakteru (dále jen "strategie").

2. V rámci vytvořené strategie bude MAS podporovat rozvojové projekty zejména v následujících oblastech:

- a) péče o kulturní a hospodářský rozvoj oblastí,
- b) rozvoj trvale udržitelných forem cestovního ruchu,
- c) projekty evropské spolupráce,
- d) ochrana životního prostředí,
- e) meziregionální a mezinárodní spolupráce,
- f) rozvoj multifunkčního zemědělství,
- g) podpora malého a středního podnikání.

3. Dále se společnost zřizuje za účelem:

- a) vypisování výzev pro předkládání projektů,
- b) hodnocení předložených projektů dle předem schválených a zveřejněných kritérií,
- c) výběr projektů pro přidělení dotace z programu LEADER, jakož i dalších programů,
- d) evidence a monitorování realizace projektů,
- e) vyhledávání dalších finančních zdrojů pro rozvoj oblasti,
- f) zřízení a provoz organizační struktury, která bude zajišťovat výše uvedené služby.

Místní akční skupina Hlubocko – Lišovsko o.p.s. sídlí na adrese Pražská 66, 373 67 Borek.

1.2 Osvojování schopností

Koncem roku 2004 byla společností G-PROJECT, s.r.o. zpracována žádost s názvem Dopracování integrované územní strategie rozvoje venkova pilotního charakteru. Tato žádost byla předložena do Operačního programu Rozvoj venkova a multifunkční zemědělství a to do podopatření 2.1.4 Rozvoj venkova (podopatření typu LEADER+), investiční záměr c) 2. skupina - osvojování schopností.

Cílem projektu bylo, jak již název napovídá, dopracovat strategii MAS, která je podmínkou pro čerpání investičních prostředků z programu LEADER ČR.

Specifickými cíly pak byly:

- a) péče o kulturní a hospodářský rozvoj oblasti,
- b) rozvoj trvale udržitelných forem cestovního ruchu,
- c) projekty evropské spolupráce,
- d) ochrana životního prostředí,
- e) meziregionální a mezinárodní spolupráce,
- f) rozvoj multifunkčního zemědělství,
- g) podpora malého a středního podnikání.

Za cíl žadatele bylo označeno:

- a) vypisování výzev pro předkládání projektů,
- b) hodnocení předložených projektů dle předem schválených a zveřejněných kritérií,
- c) výběr projektů pro přidělení dotace z programu LEADER, jakož i dalších programů,
- d) evidence a monitorování realizace projektů,
- e) vyhledávání dalších finančních zdrojů pro rozvoj oblasti,
- f) zřízení a provoz organizační struktury, která bude zajišťovat výše uvedené služby.

Byly navrženy tyto hlavní nástroje:

- a) vypracování integrované rozvojové strategie území (včetně konzultací k přípravě konkrétních projektů),
- b) analýza území,
- c) informování a vzdělávání populace pro podporu aktivní účasti v procesu rozvoje (internetová stránka, informační materiály, CD atd.),
- d) technická pomoc pro studie lokální oblasti (průzkum potřeb obyvatelstva – anketní dotazník, zásobník projektů).

Projekt byl Státním zemědělským intervenčním fondem vyhodnocen jako úspěšný a koncem roku 2005 byla podepsána smlouva o poskytnutí finančních prostředků na veškeré aktivity projektu.² Následně byla správní radou schválena společnost GP Consulting, s.r.o. jako zpracovatel a byla s ní uzavřena smlouva o dílo.

² Bohužel proces hodnocení žádosti trval téměř celý jeden rok a během této doby MAS vyvíjela (v důsledku nedostatku financí) minimální činnost.

1.3 Další vývoj

Filosofie vzniku a růstu místní akční skupiny se dá zjednodušeně charakterizovat takto (ilustrováno na Místní akční skupině Hlubočko – Lišovsko o.p.s.):

1. Založení místní akční skupiny spektrem subjektů, které reprezentují komunální, ziskovou i neziskovou sféru.

Zakládací smlouva Místní akční skupiny Hlubočko – Lišovsko o.p.s. byla podepsána na přelomu léta a podzimu 2004. Poté následovalo shromáždění nutných podkladů pro zápis do rejstříku obecně prospěšných společností.

2. Vznik právního subjektu zapsáním do rejstříku obecně prospěšných společností.

MAS byla do rejstříku obecně prospěšných společností zapsána dne 13. prosince 2004.

3. Zpracování vlastní strategie a dalších nutných dokumentů.

Žádost o finanční prostředky (grant) na zpracování strategie a s ní souvisejících dokumentů (včetně této analýzy) byla podána koncem roku 2004, tedy pouze několik dní po vzniku MAS. Jako úspěšná byla tato žádost vyhodnocena na podzim 2005 a následně byla podepsána smlouva mezi poskytovatelem dotace a příjemcem Místní akční skupinou Hlubočko – Lišovsko o.p.s. Po výběru zpracovatele byly okamžitě zahájeny práce na tvorbě této analýzy území a na dalších souvisejících výstupech (anketní dotazník, sběr projektových námětů atd.).

4. Příprava dalších projektů a budování MAS

V rámci druhé výzvy grantových schémat Společného regionálního operačního programu byl schválen projekt Komunitní plán Hlubočko – Lišovsko. Podobně jako v rámci projektu Dopracování integrované územní strategie rozvoje venkova pilotního charakteru i tento grant hradí 100 % nákladů projektu (včetně provozních výdajů), takže MAS nemusí vynakládat finanční prostředky, které ji byly vloženy zakladateli. Cílem tohoto projektu je vypracovat seznam poskytovatelů sociálních služeb, generovat projekty v sociální oblasti a celkově přispět ke zlepšení sociální situace zejména tzv. vyloučených či handicapovaných skupin občanů (senioři, zdravotně a duševně postižení, etické menšiny atd.). Počátkem roku 2006 byla vypsána výzva do programu LEADER ČR, tedy do investičního typu programu LEADER. Žádost bude dle usnesení správní rady zdarma zpracována jedním ze zakladatelů, společností G-PROJECT, s.r.o. Představitelé MAS se pravidelně účastní seminářů a konferencí na toto téma, předseda správní rady MAS je členem projektového týmu Jihočeského kraje v opatření 3.3 Společného regionálního operačního programu. Cílem tohoto týmu je příprava na další plánovací období Evropské unie pro roky 2007 – 2013.

5. Rozdělování investičních prostředků z programu LEADER ČR

K této fázi by se měla naše MAS přiblížit v následujících měsících, především s ohledem na vypsání programu LEADER ČR na rok 2006. Vzhledem k tomu, že do doby odevzdání projektu budeme mít zpracovány všechny relevantní materiály (především strategii), naše šance na získání prostředků, které budeme moci rozdělit na potřebné investiční projekty,

jsou velmi solidní. Je však třeba připomenout, že Jihočeský kraj je typický vůbec největším počtem místních akčních skupin a lze očekávat, že finanční podporu obdrží pouze zlomek ze žadatelů.

6. Další programovací období EU

V dalším programovacím období EU pro léta 2007 – 2013 se očekává výrazný nárůst finanční alokace na operace typu LEADER. Řádově se bude jednat o desítky mil. Kč, kterými budou vybrané MAS disponovat. Na toto období je proto potřeba se co nejlépe připravit. Jedním z hlavních hodnotících kritérií přitom bývá počet úspěšně realizovaných projektů, které daný žadatel řídil. V tomto směru bude nutné, aby MAS během letošního roku ještě zintenzivnila svou činnost a připravila další úspěšné projekty.

V této souvislosti si dovolíme uvést stručné podmínky další akcelerace činnosti MAS:

- finanční prostředky na kofinancování projektů (některé granty hradí náklady pouze z části, je potřeba sehnat tzv. kofinancování, které je vkladem žadatele; MAS nyní disponuje pouze vklady zakladatelů v zásadě ve výši 3.000 Kč na každého zakladatele),
- finanční prostředky na předfinancování (většina grantů je uhrazena až po dokončení projektu; zde je možná podpora zakladatelů, úvěry od finančního ústavu atd.),
- aktivní práce celé správní rady,
- získání alternativních zdrojů příjmů (např. z doplňkové činnosti, od sponzorů, dárců atd.).

2. Metodika zpracování

2.1 Způsob práce s analýzou

Pro tvorbu této analýzy byla zvolena metodika, která kombinuje pohled z celku i jednotlivých obcí. Jedná se o to, že vedle hlavní textové části, je přílohou analýzy 18 profilů obcí, které detailněji představují jednotlivé územní samosprávy. Výsledná analýza tedy sice obsahuje několik set stran, pro jednotlivého čtenáře (typicky starostu, zastupitele či občana každé z obcí) je práce čitelná i jako hlavní textová část + profil jeho obce. Analýza může být používána takto:

- textová část samostatně,
- textová část s profilem obce, který je přílohou textové části,
- jako kompletní analýza včetně všech příloh.

V zásadě jsou v analýze používána data k 31.12.2004. Velká část dat však pochází ze Sčítání lidu, domů a bytů v roce 2001 a z velkého šetření Českého statistického úřadu v roce 2003. Pokud jsou k dispozici údaje z let 2005 a 2006, jsou ve analýze využity.

2.2 Postup zpracování

Při tvorbě analýzy území bylo postupováno následovně:³

1. Sběr základních dat o území, předběžný návrh osnovy.
2. Vyhotovení základních formulářů pro sběr dat (anketní dotazník, formulář pro projekty, vzor profilu obce atd.).
3. Konzultace základních formulářů pro sběr dat se starosty všech obcí a se členy správní rady MAS.
4. Sběr podkladů na úrovni všech obcí MAS (publikace, brožurky, rozpočty, projektové záměry, strategie, analýzy, fotografie atd.).
5. Analýza internetových stránek všech členských obcí MAS a zakladatelů MAS.
6. Vyhotovení interní pracovní verze analýzy. Interní připomínkování.
7. Realizace dotazníkového šetření ve všech domácnostech.
8. Rozeslání první veřejné pracovní verze členům SR MAS a starostům 18 obcí.
9. Vyhodnocení anketního dotazníku.
10. Schůzka SR MAS.
11. Společné zasedání starostů svazků obcí Budějovicko – sever a Lišovsko.
12. Dokončení analýzy území.
13. Předložení všech výstupů projektu SR MAS.

Průběžně s tvorbou analýzy probíhá tvorba dalších výstupů projektu (zásobníku projektů, strategie, internetové stránky atd.)

³ Jednotlivé kroky se díky širokému spektru partnerů (18 obcí) či ze své podstaty prolínaly.

3. Analýza dosavadních dokumentů

3.1 Analyzované dokumenty

Při tvorbě analýzy bylo vycházeno především z těchto dokumentů strategického a analytického typu:

- Program rozvoje mikroregionu Budějovicko – sever, RERA a.s., 2004,
- Aktualizace rozvojové strategie mikroregionu Lišovsko a akční plán rozvoje pro rok 2005 a následující období, BESI a.s., 2005
- Strategie rozvoje města Hluboká nad Vltavou, JUDr. Jan Šmidmayer, 2005.

Dále bylo na úrovni obcí vycházeno z dalších materiálů (např. Program rozvoje obce Ševětín, aktualizace pro rok 2006 atd.).

Při tvorbě analýzy bylo přihlédnuto k pracovním verzím dokumentů, které se vztahují k novému programovému období Evropské unie pro roky 2007 – 2013. Jde především o Národní rozvojový plán (který má celorepublikový dopad), Regionální operační program NUTS II Jihozápad (který se vztahuje na Jihočeský a Plzeňský kraj) a Program rozvoje venkova na léta 2007 – 2013. Tyto dokumenty budou významněji využity při tvorbě strategie MAS.

3.2 Program rozvoje mikroregionu Budějovicko – sever

Program rozvoje mikroregionu Budějovicko – sever byl vytvořen společností RERA a.s. v roce 2001. V roce 2004 byl aktualizován o nově přistupující obce. Zde se budeme zabývat analýzou programu v posledním znění, tj. z roku 2004.

Program obsahuje tyto hlavní části: profil mikroregionu, SWOT analýza, strategická část (vize, priority, opatření), návrhová část (akční plán – jednotlivé projekty, zdroje financování, doporučení pro implementaci, doporučení pro aktualizaci) a přílohy. Celkový rozsah díla je 107 stran hlavní textové části a 3 přílohy.

Program popisuje mikroregion komplexně a obsahuje všechny relevantní pasáže, některé z nich jsou však až příliš popisné, jiné zcela nedostatečné. Domníváme se, že hlavními problémy programu jsou tyto:

1. Program byl vytvořen roku 2001 a v následujících letech byly provedeny dvě aktualizace především v kontextu s nově přijímanými členskými obcemi. Nastavení vize, priorit a opatření tak sleduje v zásadě stav z roku 2001, kdy byl program vytvořen. V tomto roce byla zcela jiná politická i ekonomická situace, než je dnes, kdy již je Česká republika řádným člen Evropské unie. Z dalších změn je třeba uvést rostoucí význam Jihočeského kraje jako instituce, vznik místních akčních skupin, dokončování dokumentů pro nové programové období EU 2007-2013. Právě příprava na toto období byla (vedle celkové zastaralosti dokumentu) hlavním důvodem pro přípravu nového programu. Tento nový program bude dokončen v březnu 2006. Zpracovatelem byla vybrána společnost G-PROJECT, s.r.o., náklady jsou hrazeny z grantu Jihočeského kraje a z vlastních prostředků svazku obcí Budějovicko – sever.

2. Popisy projektů v akčním plánu nerozlišují mezi reálně připravenými projekty a projektovými myšlenkami. Není zřetelné, z čeho byly odvozeny investiční náklady projektů atd. Zde program zůstal na úrovni soupisu příležitostí.

3. Nedostatečnou je kapitola o financování. Pokud je vytvářena strategie, je žádoucí, aby tato strategie byla doplněna o nástin financování. V tomto případě se jedná o soupis vybraných grantových programů, které jsou k dispozici.

4. Kapitola Doporučení pro implementaci je zjevně nedostatečná. V této kapitole by mělo být definováno, jak bude plán naplňován. Standardní je postup, kdy strategie obsahuje určité indikátory, které je nutno naplňovat. Pak je nutno ustanovit i zásady procesu, odpovědné osoby, kompetence. Bez zdrojů financí a návrhu implementace nejde o strategický plán, ale o soupis statistických dat a námětů na projekty. Uznáváme, že sestavení těchto částí (finance, implementace, reálné projekty) patří k nejnáročnějším částem každé strategie. Navíc v podmínkách činnosti mikroregionu, který nemá dostatečnou personální a finanční základnu.

5. Rovněž není zcela jednoznačně vyřešena aktualizovatelnost programu. Ideálním řešením je aktualizování každoroční, které je provázáno s evaluací – hodnocením naplňování závazků v programu uvedených.

Dalším problémem analýzy je to, že její zpracovatel ne vždy přesně cituje zdroje dat. To je pak velkou komplikací při aktualizaci dokumentu. Prakticky nikdo jiný kromě zpracovatele

pak není schopen zjistit, odkud daná data pocházejí a kde je možno dohledat jejich aktualizované znění.

V porovnání s ostatními krajskými strategiemi však jde o program nadprůměrné kvality zpracování.

3.3 Rozvojová strategie mikroregionu Lišovsko

Dokument s celým názvem Aktualizace rozvojové strategie mikroregionu Lišovsko a akční plán rozvoje pro rok 2005 a následující období byl vytvořen společností BESI a.s v roce 2005, jak již ale název napovídá, jedná se o aktualizaci strategie, která byla vytvořena již roku 2001.

Strategie obsahuje tyto hlavní části: charakteristika mikroregionu, SWOT analýza, vize, priority rozvoje, rozvojové projekty mikroregionu a členských obcí, možné zdroje pro financování a doporučení pro implementaci. Rozsah práce: 40 stran bez příloh.

Musíme zdůraznit, že uvedená strategie je velmi sporná. Toto jsou dle našeho pohledu její hlavní nedostatky:

1. Ačkoli je v úvodu tvrzeno, že „Těžištěm práce zpracovatele bylo konkretizovat jednotlivé rozvojové projekty které by se měly realizovat v časovém horizontu 4-6 let. Tyto projekty jsou rozděleny na projekty mikroregionální, jejichž realizace bude mít vliv na rozvoj celého Lišovska a na projekty jednotlivých obecních samospráv s místní působností.“⁴ tvoří soupis projektů pouze nepatrnou část strategie, celkem 4 strany. Z toho projekty mikroregionální tvoří pouhé dvě věty – dva názvy projektů.⁵ Bohužel i všechny další projekty jsou bez jakékoli konkretizace, ač si to zpracovatel vytýčil jako „těžiště práce“.

2. Pasáže k tématu financování a implementace tvoří necelé dvě strany. Strategie se tak soustřeďuje na analytickou část, projekty pojmenovává pouze názvy (bez odhadu nákladů, stavu připravenosti k realizaci atd.), o tom kdo, jak a do kdy bude projekty realizovat strategie prakticky mlčí.

3. Práce celkově je z hlediska grafické úpravy a pravopisu naprosto nejhorším dílem, které se nám dostalo do rukou. Pouze na jediné straně jsme napočítali více jak 30 pravopisných chyb a překlepů. Ačkoli pravopis není ve strategickém plánování to nejpodstatnější, jisté je, že takovéto dílo k dobré reprezentaci obcí rozhodně nepřispívá.

4. Ačkoli je dokument označen jako aktualizace s vrocením 2005, zůstává myšlenkově daleko před vstupem České republiky do Evropské unie v roce 2004. Na několika místech zpracovatel dokonce hovoří o nutnosti „přípravy na vstup do EU“ (str. 13, 16 či 27).⁶

Vzhledem k tomu, že tvorba této strategie byla podpořena z krajského grantu, je na pováženu, že s veřejnými prostředky je takto nakládáno. Daná strategie byla pro zpracovatele této analýzy využitelná pouze jako určité vodítko. Všechny data v ní obsažená, která jsme se rozhodli využít, byla podrobně prověřena.

⁴ Ponecháno v původním znění, včetně 3 pravopisných chyb.

⁵ Jedná se o tyto projekty: Příprava na iniciativu Leader+ a Příprava na iniciativu Leader ČR.

⁶ „Cílem mikroregionu je navázání spolupráce také s partnery s jiných zemí EU, které budou pro mikroregion inspirací a pomohou také s přípravou na vstup do EU.“, str. 27; ponecháno v původním znění, včetně pravopisné chyby.

3.4 Strategie rozvoje města Hluboká nad Vltavou

Strategie rozvoje města Hluboká nad Vltavou byla vytvořena JUDr. Janem Šmidmayerem ve spolupráci s Městským úřadem Hluboká nad Vltavou a dalšími spolupracovníky v roce 2005.

Strategie je tvořena hlavním dokumentem (Strategie rozvoje města Hluboká nad Vltavou) a třemi přílohami. Hlavní dokument obsahuje vizi města, SWOT analýzu, popis strategických oblastí, priorit, opatření a aktivit k jejich naplnění (projektů). Statistické a analytické výstupy obsahuje příloha Profil města, návrh na řízení strategie pak příloha Doporučení pro implementaci. Poslední příloha se věnuje soupisu použité literatury. Celkový rozsah práce je 44 stran a další tři přílohy v rozsahu 62 (profil), 8 (implementace) a 5 (literatura).

Ačkoli je zpracovatel Strategie rozvoje města Hluboká nad Vltavou prakticky totožný s autorem této analýzy území, dovolíme si přesto označit slabá místa dokumentu:

1. Během strategického plánování se nepodařilo dostatečně rozpracovat a prosadit implementační rovinu strategie. A to i přesto, že jde v porovnání se strategiemi svazků obcí o nejvíce rozpracovanou.
2. Strategii chybí finanční konsekvence. U popisu jednotlivých projektů je sice vymezen prostor k doplnění nákladů na jednotlivé aktivity, do dnešního dne toto zatím nebylo provedeno.

Strategie byla tvořena po dobu dvou let, byla projednávána zastupitelstvem, radou, výbory i komisemi. Ke strategii se vyjadřovali občané prostřednictvím dotazníku. Domníváme se, že smysl má jediné taková strategie, která vzniká od zdola (počínaje náměty občanů) a je zároveň úzce projednávána se zastupiteli. Materiály, které si na strategii pouze hrají, přispívají k negativnímu vnímání strategického plánování jako zbytečného „papírování“. Výsledný plán je však třeba vždy tvořit v kontextu toho, komu je určen. Je jednoznačné, že tvořit strategický plán pro obec s méně jak 1000 obyvateli je v zásadě zbytečné. U větších obcí je již více aktivit, a proto je systematizace potřebnou. Velmi dobrým kompromisem je například každoročně aktualizovaný Program rozvoje obce Ševětín, který pojmenovává projekty na aktuální rok včetně nákladů a základního popisu.

Další hodnocení Strategie rozvoje města Hluboká nad Vltavou necháváme na těch, kteří se strategií pracují.

4. Dotazníkové šetření

Tabulka č. 1: Distribuce dotazníků

pošta	obec	část obce	počet
Borek	Borek	Borek	450
České Budějovice 1	Rudolfov	Hlinsko	69
České Budějovice 1	Úsilné	Úsilné	147
Hluboká nad Vltavou	Hluboká nad Vltavou	Hluboká nad Vltavou	1399
Hluboká nad Vltavou	Hluboká nad Vltavou	Munice	66
Hluboká nad Vltavou	Hluboká nad Vltavou	Bavorovice	82
Hluboká nad Vltavou	Hluboká nad Vltavou	Líšnice	13
Hluboká nad Vltavou	Hluboká nad Vltavou	Hroznějovice	29
Hluboká nad Vltavou	Hluboká nad Vltavou	Kostelec	51
Hluboká nad Vltavou	Hluboká nad Vltavou	Poněšice	18
Hluboká nad Vltavou	Hluboká nad Vltavou	Purkarec	58
Hluboká nad Vltavou	Hluboká nad Vltavou	Jeznice	15
Hluboká nad Vltavou	Hosín	Hosín	150
Hluboká nad Vltavou	Hosín	Dobřejovice	75
Hluboká nad Vltavou	Hrdějovice	Opatovice	16
Hrdějovice	Hrdějovice	Hrdějovice	580
Chotýčany	Chotýčany	Chotýčany	50
Lišov	Hvozdec	Hvozdec	32
Lišov	Lišov	Lišov	1050
Lišov	Lišov	Červený Újezdec	19
Lišov	Lišov	Dolní Slověnice	39
Lišov	Lišov	Horní Slověnice	39
Lišov	Lišov	Hrutov	15
Lišov	Lišov	Hůrky	91
Lišov	Lišov	Kolný	23
Lišov	Lišov	Levín	17
Lišov	Lišov	Lhotice	44
Lišov	Lišov	Velechvín	47
Lišov	Zvíkov	Zvíkov	78
Rudolfov	Adamov	Adamov	175
Rudolfov	Hůry	Hůry	170
Rudolfov	Jivno	Jivno	75
Rudolfov	Libnič	Jelmo	13
Rudolfov	Libnič	Libnič	95
Rudolfov	Rudolfov	Rudolfov	850
Ševětín	Ševětín	Ševětín	400
Ševětín	Vitín	Vitín	120
Štěpánovice	Libín	Libín	60
Štěpánovice	Libín	Slavošovice	28
Štěpánovice	Lišov	Dolní Miletín	25
Štěpánovice	Lišov	Horní Miletín	35
Štěpánovice	Lišov	Vlkovice	23

Štěpánovice	Štěpánovice	Štěpánovice	400
Třeboň	Libín	Spolí	30

Dotazníkové šetření bylo realizováno ve všech 18 obcích MAS. Dotazník byl zaslán poštou celkem do 7261 domácností. Vzor dotazníku obsahuje příloha č. 19. Na vyplnění dotazníku bylo občanům dáno k dispozici 7 dnů. Šetření bylo realizováno formou zpětné obálky, náklady tady hradil zpracovatel. Motivace k odpovědím byla zvýšena možností výhry 3 cen, které věnovala Restaurace a vinárna Na Růžku v Hluboké nad Vltavou. Dotazník bylo možno vyplnit jak anonymně, tak s uvedením kontaktních údajů. Na obálce byly uvedeny základní informace o MAS a jejím poslání. Každá domácnost tak dostala informaci o tom, kdo je MAS a jaké jsou její cíle.

Podrobné výsledky bude obsahovat příloha č. 19.

5. Sběr statistických dat

Vzhledem k přehlednosti analýzy zde uvádíme pouze nejzásadnější data, podrobnější data jsou obsažena zejména v přílohách č. 1 – 18, které se zabývají statistickými daty za jednotlivé obce.

5.1 Základní charakteristika a demografie

V této kapitole představíme základní charakteristická data MAS.

Tabulka č. 2: Základní data o obcích

Obecní úřad	IČO	Starosta	ZUJ	Telefon	PSC	Pošta
Adamov	00581160	Ing. Jan Novotný	535826	387 228 075	373 71	Rudolfov
Borek	00244678	Václav Fučík	544272	387 225 093	370 10	České Budějovice 10
Hluboká nad Vltavou	00244899	Ing. Tomáš Jirsa	544485	387 001 322	373 41	Hluboká nad Vltavou
Hosín	00244937	Josef Matouš	544523	387 221 943	373 41	Hluboká nad Vltavou
Hrdějovice	00244961	Jan Černoch	544558	387 220 648	373 61	Hrdějovice
Hůry	00581381	Ing. Vladimír Pínc	535753	387 228 073	373 71	Rudolfov
Hvozdec	00581399	Jindřich Vaňata	535613	387 994 023	373 72	Lišov u Českých Budějovic
Chotýčany	00581402	Ing. Karel Mach	535907	387 997 484	373 62	Chotýčany u Českých Budějovic
Jivno	00581411	Ing. Petr Šimek	535761	-	373 71	Rudolfov
Libín	00245143	Václav Ludvík	544744	387 984 829	373 73	Štěpánovice u Českých Budějovic
Libníč	00581445	Ing. Bohumil Pouzar	535800	387 229 535	373 71	Rudolfov
Lišov	00245178	Ing. Václav Chmel	544779	387 994 231	373 72	Lišov u Českých Budějovic
Rudolfov	00245381	Ing. Miloslav Hroch	544981	387 228 050	373 71	Rudolfov
Ševětín	00245500	Ing. Jan Hladký, CSc.	545121	387 997 324	373 63	Ševětín
Štěpánovice	00245518	Bohumír Gregor	545139	387 984 967	373 73	Štěpánovice u Českých Budějovic
Úsilné	00581909	Ing. Pavel Kašpárek	535494	387 225 017	370 10	České Budějovice 10
Vitín	00581925	Mgr. Josef Klečka	535893	387 997 446	373 63	Ševětín
Zvíkov	00581968	Jan Novotný	535591	387 994 020	373 72	Lišov u Českých Budějovic

Pozn: Hluboká nad Vltavou, Lišov a Rudolfov mají městské úřady.

Zdroj: Český statistický úřad, Statistický průvodce obcemi Jihočeského kraje 2005

Tabulka č. 3: Charakteristika obcí

Obec	Počet částí obcí	Počet ZSJ	Nadm. výška	Škola	Zdrav. zařízení	Vodovod	Kanalizace s ČOV	Plynofikace
Adamov	1	1	478	0	1	1	1	1
Borek	1	1	413	0	1	1	1	1
Hluboká n/V.	11	15	394	1	1	1	1	1
Hosín	2	2	486	0	1	1	1	1
Hrdějovice	2	2	385	0	1	1	1	1
Hůry	1	1	467	0	0	1	1	1
Hvozdec	1	1	490	0	0	1	0	1
Chotýčany	1	2	523	0	0	1	0	0
Jivno	1	2	554	0	0	1	1	1
Libín	3	3	457	0	1	1	0	1
Libníč	2	3	468	0	1	1	1	1
Lišov	13	14	505	1	1	1	1	1
Rudolfovo	2	2	480	1	1	1	1	1
Ševětín	1	1	484	1	1	1	1	1
Štěpánovice	1	1	463	0	1	1	1	1
Úsilné	1	1	399	0	0	1	1	1
Vitín	1	2	503	0	0	1	1	0
Zvíkov	1	2	485	0	0	1	0	1

Zdroj: Český statistický úřad, Statistický průvodce obcemi Jihočeského kraje 2005

Nejvíce částí má město Lišov (13), následováno městem Hluboká nad Vltavou (11) a obcí Libín (3). Škola se nachází celkem ve 4 obcích (Hluboká nad Vltavou, Lišov, Rudolfovo, Ševětín). Zdravotnickým zařízením nedisponuje 7 obcí (Hůry, Hvozdec, Chotýčany, Jivno, Úsilné, Vitín a Zvíkov). Naopak všechny obce disponují vodovodem a až na 4 obce (Hvozdec, Chotýčany, Libín, Zvíkov) též kanalizací s ČOV. Plynofikovány nejsou pouze dvě obce (Chotýčany a Vitín).

K významným výškovým bodům patří tyto vrcholy: Velký Kameník 575 m (Stará obora, Hluboká nad Vltavou), Baba 570 m (u Ševětína a Vitína), Větrník 568 m (u Lišova) a Rudolfovo 583 m.

Tabulka č. 4: Katastrální výměra a počet obyvatel podle obcí k 31.12.2004

Obec	Výměra (ha)	Počet obyvatel	z toho ve věku 15-64
Adamov	103	526	406
Borek	197	1.167	884
Hluboká nad Vltavou	9.112	4.678	3.309
Hosín	3.097	701	490
Hrdějovice	882	1.554	1.173
Hůry	534	451	333
Hvozdec	238	82	55
Chotýčany	519	213	144
Jívno	629	218	164
Libín	2.119	317	227
Libníč	685	387	270
Lišov	9.355	3.988	2.793
Rudolfov	320	2.401	1.745
Ševětín	811	1.309	941
Štěpánovice	1.461	647	444
Úsilné	304	336	259
Vitín	762	282	205
Zvíkov	964	263	185
Celkem	32.092	19.520	14.027

Zdroj: Český statistický úřad, Statistická ročenka Jihočeského kraje 2005, kapitola 12 Správní obvody, obce

Dle katastrální výměry je největším obvod města Lišov (9.355 ha), těsně následovaný obvodem města Hluboká nad Vltavou (9.112 ha). Třetím největším obvodem je obvod obce Hosín (3.097 ha). Obvod katastrů na území svazku obcí Lišovsko činí 14.766 ha. Obvod katastrů na území svazku obcí Budějovicko – sever činí 17.326 ha. Z toho vyplývá, že jak obvod katastrů lišovských, tak hlubockých tvoří většinu území obou svazků obcí. Nejmenším katastrem disponují obce v okolí Rudolfova.

Dle počtu obyvatel jsou opět největšími města Hluboká nad Vltavou (4.678 obyvatel) a Lišov (3.988 obyvatel), třetí největší aglomerací je Rudolfov (2.401 obyvatel). MAS sdružuje celkem 19.520 obyvatel, z toho v rámci svazku obcí Lišovsko 5.515 obyvatel a v rámci svazku obcí Budějovicko – sever 14.005 obyvatel. Hustota osídlení je tedy výrazně větší v rámci svazku obcí Budějovicko – sever. Nejmenší počet obyvatel vykazuje obec Hvozdec.

V níže uvedené tabulce se zabýváme věkovou strukturou obyvatelstva. Údaje jsou k dispozici na úrovni měst. Rovněž pouze na úrovni měst uvádíme i další data.

Tabulka č. 5: Vybrané demografické ukazatele (2004), domovní a bytový fond (SLDB 2001)

Obec	Počet obyvatel									
	Celke m	0-14			15-64			65 a více		
		Muži	Ženy	Celkem	Muži	Ženy	Celkem	Muži	Ženy	Celkem
Adamov	526	38	34	72	200	206	406	22	26	48
Borek	1 167	93	94	187	428	456	884	55	41	96
Hluboká n/V.	4 678	406	382	788	1 706	1 603	3 309	214	367	581
Hosín	701	62	53	115	252	238	490	38	58	96
Hrdějovice	1 554	138	122	260	574	599	1 173	57	64	121
Hůry	451	39	40	79	174	159	333	16	23	39
Hvozdec	82	6	12	18	30	25	55	3	6	9
Chotýčany	213	17	18	35	70	74	144	11	23	34
Jívno	218	12	15	27	86	78	164	13	14	27
Libín	317	18	19	37	122	105	227	22	31	53
Libníč	387	24	14	38	147	123	270	35	44	79
Lišov	3 988	320	309	629	1 431	1 362	2 793	223	343	566
Rudolfov	2 401	162	173	335	884	861	1 745	135	186	321
Ševětín	1 309	103	118	221	476	465	941	53	94	147
Štěpánovice	647	57	44	101	235	209	444	36	66	102
Usilné	336	18	20	38	136	123	259	16	23	39
Vitín	282	22	15	37	111	94	205	12	28	40
Zvíkov	263	27	25	52	96	89	185	16	10	26

Obec	Průměrný věk	Trvale obydlené domy	z toho rodinné domy	Trvale obydlené byty
Adamov	38,8	150	149	171
Borek	38,5	258	247	366
Hluboká n/V.	38,6	982	896	1 603
Hosín	38,7	212	207	252
Hrdějovice	36,3	423	421	458
Hůry	36,7	118	115	140
Hvozdec	35,1	20	20	20
Chotýčany	39,4	59	55	71
Jívno	40,0	51	50	57
Libín	41,8	99	98	111
Libníč	46,4	76	71	92
Lišov	39,3	943	901	1 427
Rudolfovo	40,1	661	649	854
Ševětín	37,5	287	268	422
Štěpánovice	40,0	190	183	229
Úsilné	40,6	96	95	108
Vitín	39,9	88	88	95
Zvíkov	35,9	67	63	77

Zdroj: Český statistický úřad, Statistický průvodce obcemi Jihočeského kraje 2005

Tabulka č. 6: Obyvatelstvo měst podle pohlaví a věku k 31. 12. 2004 (v %)

Město	Obyvatelstvo ve věku			Muži ve věku			Ženy ve věku		
	0-14	15-64	65+	0-14	15-64	65+	0-14	15-64	65+
Hluboká n/Vlt.	16,8	70,7	12,4	17,5	73,3	9,2	16,2	68,2	15,6
Lišov	15,8	70,0	14,2	16,2	72,5	11,3	15,3	67,6	17,0
Rudolfov	14,0	72,7	13,4	13,7	74,9	11,4	14,2	70,6	15,2

Zdroj: Český statistický úřad, Statistická ročenka Jihočeského kraje 2005, kapitola 12
Správní obvody, obce

Tabulka č. 7: Pohyb obyvatelstva ve městech v roce 2004

Město	Živě narození	Zemřelí	Přirozený přírůstek	Přistěhovalí	Vystěhovalí
Hluboká nad Vltavou	51	57	-6	200	198
Lišov	41	49	-8	81	74
Rudolfov	22	23	-1	79	61

Město	Přírůstek stěhování	Celkový přírůstek	Sňatky	Rozvody
Hluboká nad Vltavou	2	-4	28	14
Lišov	7	-1	23	6
Rudolfov	18	17	9	11

Zdroj: Český statistický úřad, Statistická ročenka Jihočeského kraje 2005, kapitola 12
Správní obvody, obce

Tabulka č. 8: Vybavení měst vybranými druhy zařízení k 31. 12. 2004 (počet zařízení)

Město	Kanal. s napoj. na ČOV	Plyno-fikace	Kultura				Sport	
			kino	muzeum	galerie	kostel	tělo-cvična	stadion, hřiště
Hluboká nad Vltavou	1	1	1	2	2	3	2	9
Lišov	1	1	1	1	-	2	3	7
Rudolfov	1	1	-	1	-	1	1	1

Zdroj: Český statistický úřad, Statistická ročenka Jihočeského kraje 2005, kapitola 12
Správní obvody, obce

Vysvětlivky:

ano = 1

ne = 0

Kanal. s napoj. na ČOV – kanalizace s napojením na čistírnu odpadních vod

Tabulka č. 9: Balance půdy podle měst k 31. 12. 2004 (v ha)

Město	Zemědělská půda	z toho orná půda	z toho zahrady, ovocné sady	z toho trvalé travní porosty
Hluboká nad Vltavou	3 028	1 943	96	989
Lišov	4 075	2 974	135	967
Rudolfov	216	129	41	46

Město	Nezemědělská půda	v tom lesní pozemky	v tom vodní plochy	v tom zastavěné plochy	ostatní
Hluboká nad Vltavou	6 084	4 885	583	77	539
Lišov	5 280	4 183	642	87	368
Rudolfov	104	14	7	24	59

Zdroj: Český statistický úřad, Statistická ročenka Jihočeského kraje 2005, kapitola 12 Správní obvody, obce

Tabulka č. 10: Vybrané údaje podle měst k 31. 12. 2004

Město	Správní obvod ORP	Výměra (ha)	Počet částí	Počet obyvatel (sčítání lidu)				Počet obyvatel
				1970	1980	1991	2001	
Hluboká nad Vltavou	ČB	9 112	11	4 236	4 373	4 277	4 538	4 678
Lišov	ČB	9 355	13	3 642	3 661	3 806	3 918	3 988
Rudolfov	ČB	320	2	1 877	2 142	2 303	2 390	2 401

Zdroj: Český statistický úřad, Statistická ročenka Jihočeského kraje 2005, kapitola 12 Správní obvody, obce

Níže uvedené údaje jsou k dispozici pouze na úrovni správní obvodů obcí s pověřeným obecním úřadem. Těmito městy jsou pouze Hluboká nad Vltavou a Lišov.

Tabulka č. 11: Vybrané údaje podle správních obvodů obcí s pověřeným obecním úřadem k 31. 12. 2004

Obec s pověřeným obecním úřadem	Počet obcí	Výměra (ha)	Počet obyvatel (sčítání lidu)				Počet obyvatel
			1970	1980	1991	2001	
Hluboká nad Vltavou	4	16 742	6 704	6 630	6 389	6 740	7 042
Lišov	5	14 138	4 929	4 875	5 026	5 188	5 297

Zdroj: Český statistický úřad, Statistická ročenka Jihočeského kraje 2005, kapitola 12 Správní obvody, obce

5.2 Podnikání a zaměstnanost

Tabulka č. 12: Podnikatelská sféra

Obec	Počet ekonomických subjektů				
	Celkem	zemědělství	průmysl	stavebnictví	obchod
Adamov	111	3	18	16	39
Borek	303	15	49	34	112
Hluboká n/V.	1.182	96	155	134	403
Hosín	134	12	19	15	42
Hrdějovice	406	13	60	43	142
Hůry	122	17	16	19	41
Hvozdec	14	0	4	4	2
Chotýčany	33	8	5	4	10
Jívno	55	12	9	3	17
Libín	73	18	12	6	22
Libníč	76	12	15	10	18
Lišov	838	91	175	87	253
Rudolfov	620	14	92	74	255
Ševětín	271	33	35	35	97
Štěpánovice	113	15	24	18	27
Úsilné	91	10	17	14	27
Vitín	59	8	4	14	17
Zvíkov	59	12	10	5	20

Zdroj: Český statistický úřad, Statistický průvodce obcemi Jihočeského kraje 2005

Nejvíce ekonomických subjektů sídlí ve městě Hluboká nad Vltavou (1.182), na druhém místě je město Lišov (838) a na třetím Rudolfov (620). Naopak nejméně ekonomických subjektů sídlí ve Hvozdcí (14). Z toho nejvíce subjektů podnikajících v zemědělství (96), stavebnictví (134) a obchodu (403) podniká v Hluboké nad Vltavou, pouze v oblasti průmyslu dominuje Lišov (175 subjektů).

Tabulka č. 13: Ekonomické subjekty se sídlem na území měst k 31.12.2004

Město	Celkem	v tom					
		fyzické osoby	z toho živnostníci	právníkové osoby	z toho obchodní společnosti	družstva	státní podniky
Hluboká nad Vltavou	1 167	948	839	219	126	8	1
Lišov	835	723	625	112	57	3	-
Rudolfov	618	525	493	93	49	-	-

Zdroj: Český statistický úřad, Statistická ročenka Jihočeského kraje 2005, kapitola 12 Správní obvody, obce

Tabulka č. 14: Nezaměstnanost v obcích (od 1.1.2005)

Název obce	Dosažitelní uchazeči celkem	EAO	Míra nezaměstnanosti
Adamov	10	276	3,60%
Borek	19	683	2,80%
Hluboká nad Vltavou	92	2 389	3,90%
Hosín	7	340	2,10%
Hrdějovice	32	782	4,10%
Hůry	5	236	2,10%
Hvozdec	3	33	9,10%
Chotýčany	5	99	5,10%
Jívno	7	81	8,60%
Libín	5	153	3,30%
Libníč	6	140	4,30%
Lišov	80	1 992	4,00%
Rudolfov	47	1 238	3,80%
Ševětín	28	687	4,10%
Štěpánovice	13	337	3,90%
Úsilné	9	173	5,20%
Vitín	9	112	8,00%
Zvíkov	6	122	4,90%

Zdroj: Ministerstvo práce a sociálních věcí ČR, 2005

Metodická poznámka: Podle oficiální metodiky se míra registrované nezaměstnanosti na úrovni ČR, krajů a okresů počítá na základě výsledků výběrového šetření pracovních sil. Míra nezaměstnanosti v obcích, mikroregionech, ORP a POU se z důvodu nedostupnosti dat o zaměstnaných na úrovni těchto územních celků počítá na základě ekonomicky aktivního obyvatelstva.

Varující je především míra nezaměstnanosti v obci Hvozdec, která patří v nejvyšším v celém Jihočeském kraji.

Míru nezaměstnanosti v obvodu MAS v porovnání s celým Jihočeským krajem ilustruje příloha č. 25.

5.3 Doprava

Dopravní obslužnost obvodu MAS je problematická, neboť MAS zatím není soudržným celkem, který by vyvíjel svoji dopravní politiku.

Ze silnic patří k nejvýznamnějším tyto komunikace:

- I/3 z Českých Budějovic přes Borek a Ševětín směrem na Soběslav,
- I/34 z Českých Budějovic přes Hůry a Štěpánovice směrem na Třeboň,

V těsném sousedství Hluboké nad Vltavou dále prochází silnice I/20 směrem na Vodňany.

V budoucnu by středem obvodu MAS měla procházet dálnice D3. Její zakres, jakož i zakres již existujících komunikací I., II. a III. třídy, obsahuje příloha č. 26.

V oblasti kolejové dopravy prochází obvodem MAS železniční trať z Českých Budějovic přes Hlubokou nad Vltavou a Ševětín dále směrem na Veselí nad Lužnicí (traťový úsek 4. 220). Částečně i trať z Českých Budějovic přes Hlubokou nad Vltavou směrem na Plzeň (traťový úsek č. 190).

Z hlediska turismu jsou rovněž významné cyklistické a pěší trasy. Nejvýznamnějším z cyklistických tras se věnují přílohy č. 23 a 24.

5.4 Cestovní ruch a kultura

Jednotlivé profily obcí obsahují v přílohách kompletní soupis nemovitých památek. Zde uvádíme souhrnně počty památek za celou MAS.

Tabulka č. 15: Nemovité památky

Obec	Z toho za část obce	Počet
Adamov		3
	Adamov	3
Borek		1
	Borek	1
Hluboká nad Vltavou		90
	Bavorovice	18
	Buzkov	0
	Hluboká nad Vltavou	38
	Hroznějovice	6
	Jaroslavice	0
	Jeznice	4
	Kostelec	3
	Líšnice	3
	Munice	3
	Poněšice	7
	Purkarec	8
Hosín		21
	Dobřejovice	12
	Hosín	9
Hrdějovice		8
	Hrdějovice	2
	Opatovice	6
Hůry		0
	Hůry	0
Hvozdec		0
	Hvozdec	0
Chotýčany		4
	Chotýčany	4
Jívno		1
	Jívno	1
Libín		2
	Libín	1
	Slavošovice	0
	Spolí	1
Libníč		4
	Jelmo	0
	Libníč	4
Lišov		26
	Červený Újezdec	6
	Dolní Miletín	1
	Dolní Slověnice	2
	Horní Miletín	0
	Horní Slověnice	0
	Hrutov	0
	Hůrky	3
	Kolný	5
	Levín	0
	Lhotice	0
	Lišov	8

	Velechvín	1
	Vlkovice	0
Rudolfov		10
	Hlinsko	0
	Rudolfov	10
Ševětín		8
	Ševětín	8
Štěpánovice		2
	Štěpánovice	2
Úsilné		3
	Úsilné	3
Vitín		16
	Vitín	16
Zvíkov		1
	Zvíkov	1
Celkem Lišovsko		32
Celkem Budějovicko – sever		168
Celkem		200

Zdroj: Národní památkový ústav, www.npu.cz

Pozn.: Pouze nemovité památky, které jsou pravomocně zapsané.⁷

Z celkem 200 nemovitých památek se jich 168 (84 %) nachází na území mikoregionu Budějovicko – sever a pouze 32 (16 %) na území mikroregionu Lišovsko. Nejvíce nemovitých památek se nachází na územním obvodu města Hluboká nad Vltavou (celkem 90, z toho v katastru Hluboké nad Vltavou 38, v katastru Bavorovic 18), dále pak na územním obvodu města Lišov (26), obce Hosín (21). Žádná nemovitá památka se nenachází v obcích Hvozdec a Hůry. Ze seznamu nemovitých památek vyplývá, že potenciál oblasti je významný, především je nutno zdůraznit vliv rodů Schwarzenberků (především Hluboká nad Vltavou) a rovněž lidovou architekturu přelomu 19. a 20. století (Bavorovice, Opatovice, Vitín, Ševětín, Úsilné a další).

Hlavní zajímavosti cestovního ruchu v oblasti infrastruktury (bez ohledu na to, zdali se jedná o památku či nikoli) jsou uvedeny v následující tabulce.

⁷ V profilu jednotlivých obcí jsou uváděny i památky již vyškrtuté či památky v procesu zápisu.

Tabulka č. 16: Hlavní atraktivity cestovního ruchu

Obec	Hlavní atraktivity
Adamov	sousoší Nejsvětější Trojice socha sv. Jana Nepomuckého bývalá radnice (č.p. 4)
Borek	zvonice kaolínové doly „Orty“
Hluboká nad Vltavou	státní zámek s rozsáhlým parkem Alšova jihočeská galerie v bývalé jízdně státního zámku Zoologická zahrada Ohrada Lovecký zámek Ohrada Dvůr Vondrov s jezdeckým areálem kostel sv. Jana Nepomuckého Knížecí Dvůr s galerií lidová architektura (zejména Bavorovice a Munice) sportovní areál včetně golfového hřiště zřícenina Karlův Hrádek u Purkarce cyklistické stezky (zejména do Českých Budějovic) rybníky (Bezdrev, Munický a další)
Hosín	letiště Hosín archeologické stopy (mohylníky) v Dobřejovicích kostel sv. Petra a Pavla
Hrdějovice	kaple a poutní místo Panny Marie těšínské návesní kaple a lidové baroko na návsi selské baroko, kovárna a kaplička v Opatovicích
Hůry	selské baroko
Hvozdec	selské baroko
Chotýčany	selské baroko
Jívno	kaple sv. Vojtěcha
Libín	kaplička selské baroko Spolský mlýn a Spolský rybník
Libníč	archeologické stopy (mohyly) bývalé lázně vila JUDr. Augusta Zátky s parkem a vila Gabriela kostelík, sv. Tvojiče
Lišov	bývalý schwarzenberský domov pro vysloužilé zvaný Špitál nivelační bod Locus perenka, lidově zvaný střed Evropy raně gotický kostel ve Slovencích dokončený v baroku památník padlých neobvyklého tvaru v Hůrkách selský statek č.p. 2 v Kolném
Rudolfov	radnice, původní sídlo královského báňského úřadu kostel sv. Víta Hornické muzeum a naučná stezka o historii hornictví
Ševětín	raně gotický kostel sv. Mikuláše přírodní scenérie, chatová oblast u bubenského rybníka
Štěpánovice	gotický kostel Nanebevzetí P. Marie socha sv. Jana Nepomuckého na silničním mostě
Úsilné	křížová cesta v místní Svatováclavské kapli selské usedlosti č. 1 a 9 přímo na návsi štola sv. Eliáše
Vitín	usedlosti podél hlavní silnice a objekt kovárny a sýpky
Zvíkov	tvrz ze 14. století

Zdroj: profily jednotlivých obcí v příloze 1 - 18

Vybrané atraktivity jsou fotograficky zachyceny v elektronické příloze č. 21.

Obecně se atraktivita cestovního ruchu v oblasti MAS dají rozdělit do několika hlavních skupin:

1. Památky **lidové architektury** (selské baroko z přelomu 19. a 20. století). Prakticky polovina obcí se může těmito památkami pochlubit. K nejzachovalejším patří Vitín, Bavorovice (část města Hluboká nad Vltavou), Opatovice (část obce Hrdějovice), ale i Lišov či Ševětín.

2. Typickými památkami jsou památky **křesťanské**. Jde o různé kostely, kostelíky a kapličky, kříže, pomníky, boží muka, sochy sv. Jana Nepomuckého atd. Tyto stavby se nacházejí prakticky ve všech obcích. Jejich význam je v oblasti cestovního ruchu spíše nepřímý.

3. Významným prvkem jsou objekty postavené rodem **Schwarzenberků**, který od druhé poloviny 17. století do 40. let století 20. uplatňoval v celém Jihočeském kraji zásadní vliv. Jedním z center rodu byl zámek Hluboká nad Vltavou, kde se také nacházejí nejvýznamnější doklady o činnosti tohoto rodu. Na prvním místě je třeba jmenovat právě zámek Hluboká nad Vltavou, kterému dali Schwarzenberkové dnešní novogotickou podobu. Schwarzenberkové a jejich architekti však přemýšleli komplexně, a proto je nedílnou součástí zámku i několik dalších atraktivit. Samotný zámek je obklopen rozsáhlým parkem a v bývalém objektu jízdárny je od roku 1956 provozována Alšova jihočeská galerie, která dle rozsahu svých sbírek a počtu návštěvníků patří v nejprestižnějším v celé republice. Dnešním centrem jezdecké sportu je Dvůr Vondrov, který se nachází v těsném sousedství Loveckého zámku Ohrada, nedaleko Munického a Bezdrevského rybníka. S objektem Loveckého zámku sousedí ZOO Ohrada, kterou ročně navštíví více jak 200 tis. návštěvníků.

4. Specifickou zajímavostí, která však zatím nedosahuje dostatečného významu jsou památky po **důlní činnosti**, která byla důvodem vzniku či rozkvětu obcí v sousedství města Rudolfova. Jde především o Adamov, Hůry a Úsilné. Hornická historie je nejvíce spjata s městem Rudolfov, kde najdeme i nejvíce historických stop. V první řadě se jedná o objekt dnešní radnice, která bývala sídlem královského báňského úřadu. V Rudolfově můžeme navštívit též hornické muzeum, projít si dvě naučné stezky a zúčastnit se pravidelných hornických slavností. Příležitostí by bylo zprovoznění štol sv. Eliáše v Úsilném. Významnou hornickou památkou jsou taktéž Orty na Borku. Specifikum důlní činnosti se promítlo na urbanistice obcí. Město Rudolfov tak například nemá své náměstí, podobně netradiční je i skladba obcí Hůry či Adamov.

Dle návštěvnosti je jednoznačně dominantním město Hluboká nad Vltavou. Zdejší zámek navštívilo v roce 2004 214.870 návštěvníků (v roce 2003 to bylo z důvodu likvidace důsledků povodní pouze 184.877 návštěvníků).⁸ Dokonce ještě vyšší návštěvnost vykazuje Zoologická zahrada Ohrada v Hluboké nad Vltavou. V roce 2004 ji navštívilo 215.516 osob.⁹

Oběmi mikroregiony prochází hustě vyznačená síť cyklotras a cyklostezek. Mezi nejoblíbenější patří trasa č. 12, která má v úseku Hluboká nad Vltavou – České Budějovice charakter cyklostezky (3 m široká, bez motorového provozu). V létě ji využívá i několik tisíc cyklistů denně. Sčítání počtu cyklistů tvoří přílohu č. 23. Od roku 2004 je průběžně realizován tzv. audit (komplexní popis) cyklistických tras a stezek. Právě audit úseku

⁸ Nejnavštěvovanější jihočeskou památkou je dle Výroční zprávy Národního památkového ústavu za rok 2004 Český Krumlov s 329.552 návštěvníky, na třetím místě pak Červená Lhota s 94.474 návštěvníky. Celkem jihočeské památky dle zdrojů NPÚ navštívilo 1.018.301 domácích a zahraničních návštěvníků. Zdroj: www.npu.cz.

⁹ Výroční zpráva za rok 2004. Zdroj: www.zoo-ohrada.cz.

Hluboká nad Vltavou – České Budějovice je přílohou č. 24. K dalším zajímavým úsekům patří cyklotrasa č. 122 vedoucí z Českých Budějovic přes Mojský les a Velechvínské polesí do Třeboně.

Příležitostí pro rozvoj cestovního ruchu jsou rovněž četné vodní plochy. Vedle řeky Vltavy, která rozděluje obvod MAS na dvě části, jsou největšími vodními plochami rybníky Bezdrev, Spolný a Dvořiště. Významnou vodní plochou je vodní nádrž Hněvkovice, která se nachází v severní části obvodu města Hluboká nad Vltavou.

Severní část obvodu MAS je hustě zalesněná a nabízí tak možnosti zejména pro pěší a cyklistickou turistiku.

6. SWOT analýza

Silné stránky	Slabé stránky
<ol style="list-style-type: none"> 1. Vysoká zaměstnanost 2. Vysoký počet památek a atraktivit cestovního ruchu 3. Relativně dobrá kvalita životního prostředí 4. Blízkost Českých Budějovic 5. Železnice a silnice I. třídy procházející obvodem 6. Možnost čerpat dotace z programů EU (včetně LEADER) 7. Relativně kvalitní nabídka sportovišť 8. Hluboká nad Vltavou jako destinace cestovního ruchu 	<ol style="list-style-type: none"> 1. Relativně významné rozdíly v kvalitě života v jednotlivých obcích 2. Nejednotná a nedostatečná propagace obcí v rámci svazku obcí a MAS 3. Absence služeb pro občany v menších obcích (prodejny, restaurace atd.) 4. Koncentrace turistů pouze do letních měsíců 5. Nedostatečná kapacita ubytovacích zařízení 6. Nedostatečná aktivita svazků obcí a MAS 7. Nízká úroveň jazykových znalostí občanů 8. Absence vysokého školství v obvodu
Příležitosti	Hrozby
<ol style="list-style-type: none"> 1. Koordinovaná sociální politika (komunitní plán) 2. Koordinovaná politika cestovního ruchu (společné weby, informační centra, propagace atd.) 3. Větší využívání dotací 4. Využití alternativních zdrojů energie (transformace zemědělských subjektů) 5. Společné projekty zastřešené svazkem obcí či MAS 6. Splavnění Vltavy 7. Lázně a univerzita v Hluboké nad Vltavou 8. Dálnice D3 a železniční koridor 9. Partnerství samospráv a podnikatelů 10. Větší spolupráce obcí na úrovni svazku obcí a MAS 	<ol style="list-style-type: none"> 1. Necitelně zbudovaná dálnice D3 2. Stárnutí populace 3. Nezáměr kandidovat do obecních zastupitelstev v menších obcích 4. Vysoká míra závislosti MAS na programu LEADER 5. Nezáměr občanů o věci veřejné 6. Jaderná elektrárna Temelín (nové bloky, úložiště odpadu, problémový provoz) 7. Povodně a jiné živelné katastrofy 8. Politické klima a globální ekonomické prostředí 9. Spalovna odpadu Mydlovary

7. Vize

Region respektující princip trvale udržitelného rozvoje, spravedlivě využívající své příjmy k dalšímu rozvoji infrastruktury a služeb pro občany a návštěvníky regionu.

Vize je dále rozvedena v rámci strategie na příslušné priority, opatření a konkrétní aktivity (projekty).

8. Závěr

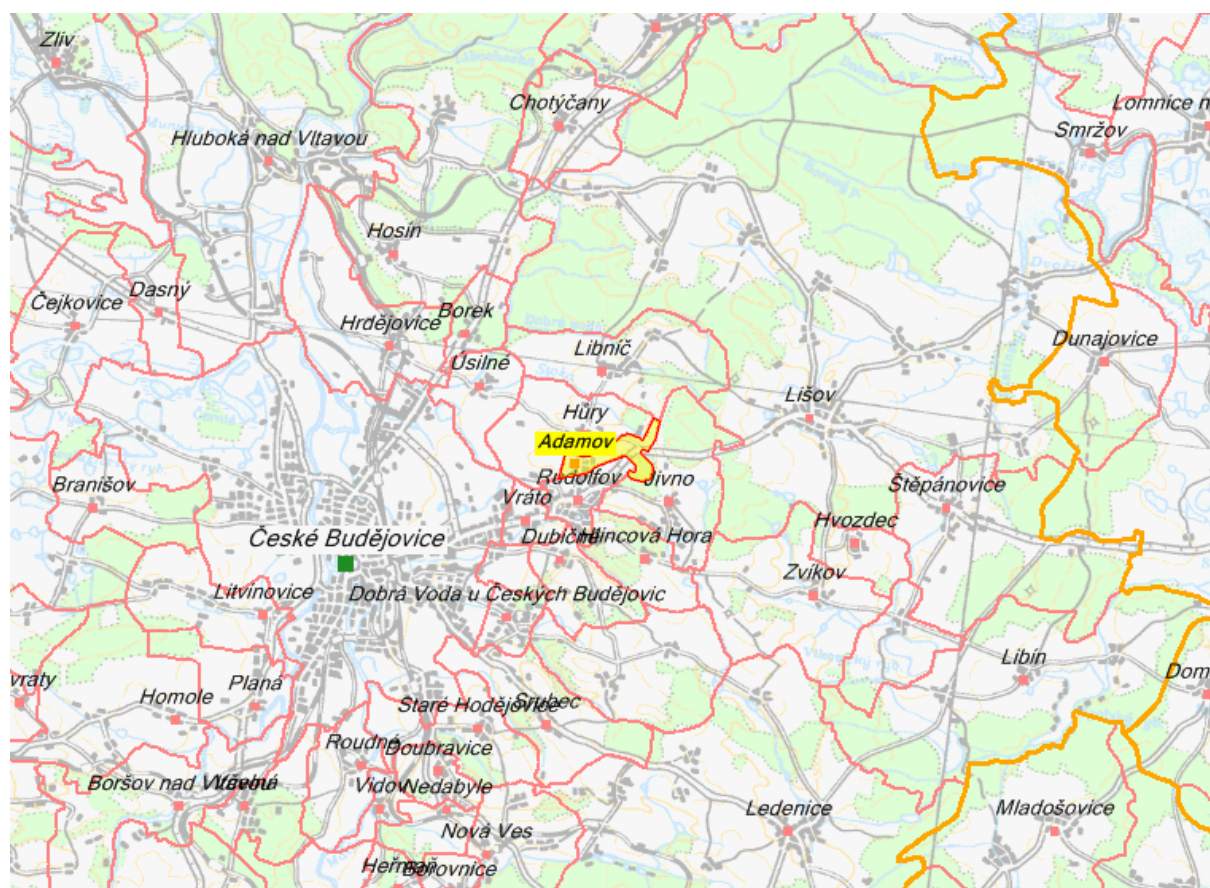
Uvedená analýza zaznamenává pouze základní data, cílem zpracovatele nebylo vytvořit co nejrozsáhlejší dokument, ale dokument stručný, jasný, přehledný. Podrobnější data jsou zveřejněna v přílohách, kde k těm nejvýznamnějším patří přílohy č. 1 – 18, které detailněji popisují statistické a další údaje na úrovni jednotlivých obcí.

Hlavním smyslem analýzy je připravit soubor dat pro tvorbu strategie.

Přílohy:

Příloha č. 1: Obec Adamov

Obec Adamov



Obecní úřad Adamov
V Chalupách 47
373 71 Adamov

1. Základní informace

Město, obec	Obec Adamov
Adresa	V Chalupách 47, 373 71 Adamov
Starosta	Ing. Jan Novotný
Kontakty	tel.: 387 228 075
IČO	00581160
Počet částí obce	1 (Adamov)
Znak, prapor	Znak. Ve štítě podélně půleném v pravém červeném poli je písmeno A (po někdejším majiteli Adamu Ungrádovi), pod ním zlatá korouhev a kotva. V levém poli, jež je napříč rozděleno, v horní červené polovině tři zelené pahorky a nad nimi hornická kladívka, křížem položená, v přírodních barvách. Obec nemá vlastní prapor.
Historie	Ungrádovské Hory, později Adamov, vznikl na území tehdejšího velkostatku Hluboká nad Vltavou, s nímž od samého počátku sdílel jeho osudy. Byl založen horníky „na zeleném drnu“ v těsné blízkosti primárních ložisek stříbro-olovnaté rudy a jeho prosperita byla již od samého počátku vázána okolními geologickými podmínkami a bohatstvím objevených rudných žil. První zmínka o obci pochází z roku 1554. Znak dostalo městečko privilegiem Rudolfa II. roku 1595. Nezachoval se v originále, nýbrž jenom v konfirmacích Marie Terezie a Josefa II. V roce 1848 byla obec spojena s okolními obcemi v obec Hůry, poté byla nějaký čas samostatnou, od roku 1976 pod správou Rudolfova. Od roku 1990 je samostatnou obcí. Největší pohromou v historii byl velký požár roku 1619 (císařské vojsko). Více informací obsahuje publikace Františka Josefa Čapka.
Současnost	Obec Adamov je součástí širší aglomerace Rudolfovo – Hůry. Výrazný je vliv krajského města České Budějovice. Hlavním projektem po nadcházející léta je výstavba řadových a individuálních domků v lokalitě Třešňovka. V obci působí sbor Dobrovolných hasičů.
Zajímavosti	Sousoší Nejsvětější Trojice z roku 1770, socha sv. Jana Nepomuckého z roku 1753, bývalá radnice (č.p. 4).
Internetová stránka	www.adamov-cb.cz
Zdroje informací	www.isu.cz ; www.czso.cz ; www.adamov-cb.cz ; Čapek, František Josef: Adamov. Bývalé horní město. Vlastivědný průvodce obcí, Obecní úřad v Adamově, 1996

2. Údaje ČSÚ z roku 2003

Doprava	
Zastávka linky místního významu (1-0)	-
Druhy pozemků	
Celková výměra pozemku (ha)	103.0887
Lesní půda (ha)	13.3304
Louky (ha)	19.6358
Orná půda (ha)	42.5617
Ostatní plochy (ha)	9.0153
Ovocné sady (ha)	0.7391
Vodní plochy (ha)	1.2376
Zahrady (ha)	12.3877
Zastavěné plochy (ha)	4.1811
Zemědělská půda (ha)	75.3243
Hospodářská činnost	
Akciové společnosti - počet subjektů	0
Doprava a spoje - počet podnikatelských subjektů	9
Družstevní organizace - počet subjektů	0
Obchodní společnosti - počet subjektů	2
Obchod, prodej a opravy mot. voz. a spotř. zboží a pohost. - počet pod. subj.	38
Ostatní obchodní služby - počet podnikatelských subjektů	23
Ostatní právní formy - počet subjektů	3
Ostatní veřejné, sociální a osobní služby - počet subjektů	2
Peněžní organizace - počet subjektů	0
Podnikatelé - fyzické osoby - počet subjektů	99
Počet podnikatelských subjektů celkem	113
Průmysl - počet podnikatelských subjektů	19
Samostatně hospodařící rolníci - počet subjektů	3
Stavebnictví - počet podnikatelských subjektů	15
Státní organizace - počet subjektů	1
Svobodná povolání - počet subjektů	5
Školství a zdravotnictví - počet subjektů	2
Veřejná správa, obrana, povinné sociální pojištění - počet subjektů	2
Zemědělství, lesnictví, rybolov - poč. subj.	3
Kultura	
Veřejná knihovna vč. poboček	1
Obecná charakteristika	
Katastrální plocha (ha)	103.0887
Nadmořská výška (m n.m.)	478
Počet katastrů	1
Počet územně technických jednotek	1
Počet částí obce (CO)	1
První písemná zpráva (rok)	1601
Obyvatelstvo	
Muži (z narození celkem)	1
Muži (z poč.bydl.obyv.k 31.12)	248
Muži (z přirozeného přírůstku celkem)	-2
Muži (z přistěhovalí celkem)	1

Muži (z přírůstek/úbytek celkem)	-7
Muži (z vystěhovalí celkem)	6
Muži (ze salda migrace celkem)	-5
Muži (ze středního stavu obyv. k 1.7.)	252
Muži (ze zemřelí celkem)	3
Počet bydlících obyvatel k 31.12.	509
Počet obyvatel ve věku 0-14 let celkem	69
Počet obyvatel ve věku 15-59 muži	175
Počet obyvatel ve věku 15-59 ženy	188
Počet žadatelů o práci	11
Přirozený přírůstek celkem	-3
Přistěhovalí celkem	3
Přírůstek/úbytek celkem	-11
Saldo migrace celkem	-8
Střední stav obyvatel (k 1.7.)	513
Vystěhovalí celkem	11
Zemřelí celkem	4
Ženy (z narození celkem)	0
Ženy (z poč.bydl.obyv.k 31.12)	261
Ženy (z přirozeného přírůstku celkem)	-1
Ženy (z přistěhovalí celkem)	2
Ženy (z přírůstek/úbytek celkem)	-4
Ženy (z vystěhovalí celkem)	5
Ženy (ze salda migrace celkem)	-3
Ženy (ze středního stavu obyv. k 1.7.)	261
Ženy (ze zemřelí celkem)	1
Peněžnictví	
Peněžní ústavy a jejich úřadovny	-
Školství	
Mateřská škola	1
Sociální oblast	
Domy s pečovatelskou službou	-
Sport	
Hřiště (s provozovatelem nebo správcem)	-
Koupaliště a bazény	-
Technická vybavenost	
Délka místních komunikací v km	3
Kanalizace s napojením na ČOV (1-0)	1
Obvodní oddělení policie ČR (1-0)	-
Plocha veřejné zeleně v m ²	100
Plynofikace obce (1-0)	1
Pošta - počet	-
Poštovní směrovací číslo	37371
Požární hydrant (1-0)	1
Požární nádrž (1-0)	1
Sbor dobrovolných hasičů obce (1-0)	1
Skládka tuhých dom. odpadů (1-0)	-
Veřejný vodovod (1-0)	1
Zdravotnictví	
Detašované pracoviště samostatné ordinace lékaře specialisty	1

Pozn.: 1 – ano, 0 – ne

3. Sčítání lidí, domů a bytů 2001

1. Obyvatelstvo podle pohlaví a rodinného stavu		
Obyvatelstvo celkem		515
z toho ženy		261
Muži	svobodní	117
	ženatí	123
	rozvedení	10
	ovdovělí	4
	nezjištěno	0
Ženy	svobodné	90
	vdané	130
	rozvedené	11
	ovdovělé	30
	nezjištěno	0

2. Obyvatelstvo podle věku		
Obyvatelstvo celkem		515
v tom ve věku	0-4	26
	5-14	59
	15-19	40
	20-29	89
	30-39	66
	40-49	90
	50-59	78
	60-64	25
	65-74	24
	75 + nezjištěno	18

3. Obyvatelstvo podle stupně vzdělání		
Obyvatelstvo 15leté a starší		430
v tom podle stupně vzdělání	bez vzdělání	0
	základní vč. neukončeného	89
	vyučení a stř. odborné bez mat.	164
	úplné střední s maturitou	115
	vyšší odborné a nástavbové	14
	vysokoškolské	48
	nezjištěné vzdělání	0

4. Obyvatelstvo podle národnosti

Obyvatelstvo celkem		515
z toho národnost	česká	502
	moravská	1
	slezská	0
	slovenská	3
	romská	0
	polská	1
	německá	2
	ukrajinská	0
	vietnamská	0

5. Obyvatelstvo podle náboženského vyznání

Obyvatelstvo celkem		515
Věřící		165
z toho	církev římskokatolická	152
	církev československá husitská	2
	českobratrská církev evangelická	1
	pravoslavná církev	0
	Nábož. společn. Svědk. Jehovovi	6
Bez vyznání		277
Nezjištěné vyznání		73

6. Obyvatelstvo podle ekonomické aktivity

Obyvatelstvo celkem		515
Ekonomicky aktivní celkem		276
v tom	zaměstnaní	269
	z toho pracuj. důchodci	9
	z toho ženy na mateřské dovolené	4
	nezaměstnaní	7
Ekonomicky neaktivní celkem		239
z toho	nepracuj. důchodci	93
	žáci, studenti, učni	98
Osoby s nezjištěnou ekonom. aktivitou		0

7. Ekonomicky aktivní podle odvětví

Obyvatelstvo celkem		515
Ekonomicky aktivní celkem		276
z toho podle odvětví	zemědělství, lesnictví, rybolov	5
	průmysl	69
	stavebnictví	32
	obchod, opravy motor. vozidel	41
	doprava, pošty a telekomunikace	25
	veřejná správa, obrana, soc. zabez.	16
	školy, zdravot., veter. a soc. činn.	39

8. Vyjíždějící do zaměstnání a škol

Vyjíždějící do zaměstnání		234
z toho	v rámci obce	3
	v rámci okresu	216
	v rámci kraje	1
	do jiného kraje	3
Vyjíždějící do zaměstnání denně mimo obec		206
Žáci vyjíždějící denně mimo obec		82

9. Počty domácností podle typu domácnosti

Bytové domácnosti		171
v tom	s 1 HD	155
	se 2+ HD	16
Hospodařící domácnosti		189
v tom	s 1 CD	185
	se 2+ CD	4
Cenzové domácnosti		193
v tom	úplné rodiny	127
	z toho se závislými dětmi	68
	neúplné rodiny	22
	z toho se závislými dětmi	16
	nerodinné domácnosti	2
	domácnosti jednotlivců	42

10. Domovní fond

Domy úhrnem			171
z toho domy obydlené			150
z úhrnu obydlených domů	rodinné domy		149
	bytové domy		1
	domy podle vlastnictví	soukromých osob	145
		obce, státu	0
		SBD	0
	domy postavené	do 1919	20
		1920-1945	12
		1946-1980	54
		1981-2001	62

11. Domy podle počtu podlaží a technického vybavení

Domy úhrnem		150
z toho podle podlaží	1-2	144
	3-4	5
	5+	0
počet domů vybavených	přípojkou na kanalizační síť	104
	vodovodem	148
	plynem	19
	ústředním topením	119

12. Bytový fond

Byty úhrnem			202
v tom	byty obydlené		171
	z toho	v rodinných domech	169
		v bytových domech	2
	byty neobydlené v obydlených domech		9
	byty neobydlené v neobydlených domech		22
	z toho podle důvodu	obydlených přechodně	2
		slouží k rekreaci	8

13. Obydlené byty podle právního důvodu užívání a velikosti bytu

Obydlené byty úhrnem			171
z toho podle právního důvodu užívání	ve vlastním domě		140
	v osobním vlastnictví		0
	nájemní		3
	člena bytového družstva		0
z úhrnu podle počtu obytných místností	1 místnost		8
	2 místnosti		32
	3 místnosti		59
	4 místnosti		36
	5+ místností		32

14. Technické vybavení bytů a ukazatele úrovně bydlení

Obydlené byty úhrnem			171
byty podle vybavení	plyn v bytě		21
	vodovod v bytě		169
	vlastní splachovací záchod		164
	vlastní koupelna, sprchový kout		162
	ústřední topení		139
	etážové topení		1
průměrný počet	osob na byt		3,01
	osob na obytnou místnost 8+m2		0,9
	obytné plochy na byt		62,68
	obytné plochy na osobu		20,33
	obytných místností na byt		3,43

Dodatek č. 1: Nemovité památky

Nemovité památky 1	
Památku:	socha sv. Jana Nepomuckého
Ochrana stav/typ uzavření:	zapsáno do státního seznamu před r. 1988
Památkou od:	31.12.1963
Číslo rejstříku:	44589/3-2
Den zápisu do ÚSKP ČR:	-
Název okresu:	České Budějovice
Sídelní útvar:	Adamov
Část obce:	Adamov
Ulice, nám./umístění:	Adamovská
Číslo popisné:	-
Číslo orientační:	-

Nemovité památky 2	
Památku:	sousoší Nejsvětější Trojice
Ochrana stav/typ uzavření:	zapsáno do státního seznamu před r. 1988
Památkou od:	31.12.1963
Číslo rejstříku:	44590/3-3
Den zápisu do ÚSKP ČR:	-
Název okresu:	České Budějovice
Sídelní útvar:	Adamov
Část obce:	Adamov
Ulice, nám./umístění:	-
Číslo popisné:	-
Číslo orientační:	-

Nemovité památky 3	
Památku:	radnice
Ochrana stav/typ uzavření:	zapsáno do státního seznamu před r. 1988
Památkou od:	31.12.1963
Číslo rejstříku:	44591/3-1
Den zápisu do ÚSKP ČR:	-
Název okresu:	České Budějovice
Sídelní útvar:	Adamov
Část obce:	Adamov
Ulice, nám./umístění:	Adamovská
Číslo popisné:	39
Číslo orientační:	-

Příloha č. 2: Obec Borek

A detailed topographic map of the region around České Budějovice. The map shows the city of České Budějovice at the bottom center, with numerous surrounding towns and villages. Borek is highlighted in yellow, located northeast of the city center. Other towns visible include Hluboká nad Vltavou, Chotýčany, Sevětlín, Mazelov, Vitín, Zliv, Mydlovary, Zahájí, Pístitín, Břehov, Dasný, Cejkovice, Hrdějovice, Hosín, Osilné, Libnič, Hůry, Adamov, Rudolfův, Jívno, Lišov, Štěpánovice, Hvozdec, Zvíkov, Libín, Staré Hodějovice, Planá, Homole, Závraty, Hradce, and Bratři Lipi. The map also shows the Vltava river and various roads and trails.

Obec Borek
Pražská 66
370 10 Borek

1. Základní informace

Město, obec	Obec Borek
Adresa	Pražská 66, 370 10 Borek
Starosta	Václav Fučík
Kontakty	tel.: 387 225 093
IČO	00244678
Počet částí obce	1 (Borek)
Znak, prapor	Znak je šikmo dělený, v horním červeném poli je stříbrný dvouocasý lev a v dolním zeleném poli tři zlaté borové šišky v šikmé řadě. Stříbrný český lev zde připomíná skutečnost, že území, na němž později Borek vznikl, náleželo kdysi dávno českému králi, a zároveň vyjadřuje příslušnost obce k českému státu. Trojice borových šišek je tzv. mluvícím znamením, neboť vychází z názvu místa, zelená je barvou lesa, který tu původně rostl. Počet šišek má navíc připomínat tři obce, na jejichž katastrálních územích původně obec vyrostala. Prapor opakuje symboliku znaku – je šikmo dělený, v žerďové části má lva, ve vlajících částech tři šišky.
Historie	Dřívější název obce byl Bída. Podle nejnovějších onomastických publikací se takto nazývala místa s chudou půdou. Souvislost s tímto původním pojmenováním může mít však i údaj v Berní rule z roku 1654, který uvádí u Hrdějovic pustou zahradu Bídovu. Po dávném hospodáři Bídovi, jehož stavení zaniklo, se pak místu mohlo říkat „ne Bídě“. Bída či Borek vznikla počátkem 19. století. Na nejstarší části Borku tála v letech 1819-1829 hospoda a 4 chalupy. Roku 1910 náležela osada Bída do místní obce Hosín. Roku 1921 došlo k přejmenování na Borek. Při sčítání lidu roku 1930 se Borek dělil na tři části, které připadaly do katastrálních území Hrdějovic, Hosína a Úsilného. Samostatnou obcí se Borek stal roku 1954, kdy byl odtržen od svazku obce Hrdějovice spolu s Nemanicemi.
Současnost	Borek je na rozdíl od většiny ostatních obcí v mikroregionu obcí moderní a dynamickou. Středem obce prochází frekventovaná silnice na Prahu a nedaleko obce se nachází velkoobchod Makro, který navštěvují stovky návštěvníků denně. Na hlavní silnici se nachází několik autosalonů různých značek. Borek jinak prakticky splývá s Českými Budějovicemi, ovšem problematickým je jeho napojení, kdy není možno využívat bezpečně pěší či cyklistickou dopravu směrem do centra krajského města. Směrem na Hosín vznikla v posledních letech nová zástavba, která je v dostatečné vzdálenosti od hlavní komunikace. Obec Borek je sídlem mikroregionu (svazku obcí) Budějovicko – sever a je rovněž sídlem Místní akční skupiny Hlubocko – Lišovsko o.p.s., která sdružuje obce, podnikatele a neziskové organizace v severovýchodní části okresu České Budějovice.

Zajímavosti	<p>Zvonice. Památkově chráněný objekt v těsném sousedství hasičské zbrojnice a obecního úřadu. Celá borecká náves je dnes velmi pěkně opravena, další zajímavostí je kupříkladu fontánka, která se nachází nedaleko zvonice.</p> <p>Dům s pečovatelskou službou. Moderní zařízení dokončené roku 2005 se nachází na okraji obce, v klidové zóně.</p> <p>Kaolínové doly „Orty“. Podobně jako další obce mikroregionu, i Borek má svoji hornickou minulost. Orty jsou mimořádně významnou přírodní i technickou památkou. Dosahují výše až pěti metrů, zčásti jsou zatopeny.</p>
Internetová stránka	www.borek.terms.cz
Zdroje informací	www.isu.cz ; www.czso.cz ; www.borek.terms.cz ; Sassmann, Alois: Hrdějovice s Opatovicemi 1350-2000, Monografie obce k 650. výročí první písemné zmínky, Obecní úřad Hrdějovice, České Budějovice, 2000; Kovář, Daniel: BOREK 1805-2005, Procházka minulostí obce, Borek, 2005

2. Údaje ČSÚ z roku 2003

Doprava	
Zastávka linky místního významu (1-0)	1
Zastávka městské hromadné dopravy (1-0)	1
Druhy pozemků	
Celková výměra pozemku (ha)	193.6495
Lesní půda (ha)	60.5361
Louky (ha)	13.0062
Orná půda (ha)	64.6986
Ostatní plochy (ha)	35.8485
Ovocné sady (ha)	-
Vodní plochy (ha)	0.5695
Zahrady (ha)	9.8288
Zastavěné plochy (ha)	9.1618
Zemědělská půda (ha)	87.5336
Hospodářská činnost	
Akciové společnosti - počet subjektů	2
Doprava a spoje - počet podnikatelských subjektů	8
Družstevní organizace - počet subjektů	0
Obchodní společnosti - počet subjektů	15
Obchod, prodej a opravy mot. voz. a spotř. zboží a pohost. - počet pod. subj.	103
Ostatní obchodní služby - počet podnikatelských subjektů	45
Ostatní právní formy - počet subjektů	15
Ostatní veřejné, sociální a osobní služby - počet subjektů	14
Peněžní organizace - počet subjektů	0
Podnikatelé - fyzické osoby - počet subjektů	226
Počet podnikatelských subjektů celkem	275
Průmysl - počet podnikatelských subjektů	51
Samostatně hospodařící rolníci - počet subjektů	7
Stavebnictví - počet podnikatelských subjektů	27
Státní organizace - počet subjektů	2
Svobodná povolání - počet subjektů	8
Školství a zdravotnictví - počet subjektů	12
Veřejná správa, obrana, povinné sociální pojištění - počet subjektů	2
Zemědělství, lesnictví, rybolov - poč. subj.	13
Kultura	
Galerie (vč. poboček a výstavních síní)	-
Hřbitov	-
Kulturní zařízení ostatní	1
Muzeum (včetně poboček a samostatních památníků)	-
Přírodní amfiteátry (vč. letních kin)	-
Sakrální stavba	-
Stálá kina	-
Veřejná knihovna vč. poboček	1
Zoologická zahrada	-
Obecná charakteristika	
Katastrální plocha (ha)	193.6495
Nadmořská výška (m n.m.)	413

Počet katastrů	1
Počet územně technických jednotek	1
Počet částí obce (CO)	1
První písemná zpráva (rok)	1841
Obyvatelstvo	
Muži (z narození celkem)	6
Muži (z poč.bydl.obyv.k 31.12)	573
Muži (z přirozeného přírůstku celkem)	1
Muži (z přistěhovalí celkem)	13
Muži (z přírůstek/úbytek celkem)	1
Muži (z vystěhovalí celkem)	13
Muži (ze salda migrace celkem)	0
Muži (ze středního stavu obyv. k 1.7.)	572
Muži (ze zemřelí celkem)	5
Počet bydlících obyvatel k 31.12.	1157
Počet obyvatel ve věku 0-14 let celkem	186
Počet obyvatel ve věku 15-59 muži	383
Počet obyvatel ve věku 15-59 ženy	413
Počet žadatelů o práci	20
Přirozený přírůstek celkem	-2
Přistěhovalí celkem	30
Přírůstek/úbytek celkem	4
Saldo migrace celkem	6
Střední stav obyvatel (k 1.7.)	1158
Vystěhovalí celkem	24
Zemřelí celkem	11
Ženy (z narození celkem)	3
Ženy (z poč.bydl.obyv.k 31.12)	584
Ženy (z přirozeného přírůstku celkem)	-3
Ženy (z přistěhovalí celkem)	17
Ženy (z přírůstek/úbytek celkem)	3
Ženy (z vystěhovalí celkem)	11
Ženy (ze salda migrace celkem)	6
Ženy (ze středního stavu obyv. k 1.7.)	586
Ženy (ze zemřelí celkem)	6
Peněžnictví	
Peněžní ústavy a jejich úřadovny	-
Školství	
Mateřská škola	1
Základní škola - nižší stupeň (1 - 5. ročník)	1
Sociální oblast	
Domy s pečovatelskou službou	-
Sport	
Hřiště (s provozovatelem nebo správcem)	3
Ostatní zařízení pro tělovýchovu (s provozovatelem nebo správcem)	1
Technická vybavenost	
Délka místních komunikací v km	3
Kanalizace s napojením na ČOV (1-0)	1
Obvodní oddělení policie ČR (1-0)	-
Plocha veřejné zeleně v m2	10000

Plynofikace obce (1-0)	1
Pošta - počet	-
Poštovní směrovací číslo	37010
Požární hydrant (1-0)	1
Požární nádrž (1-0)	1
Sbor dobrovolných hasičů obce (1-0)	1
Skládka tuhých dom. odpadů (1-0)	-
Veřejný vodovod (1-0)	1
Zdravotnictví	
Detaš. pracoviště samostatné ordinace praktického lékaře pro děti a dorost	1

Pozn.: 1 – ano, 0 – ne

3. Sčítání lidí, domů a bytů 2001

1. Obyvatelstvo podle pohlaví a rodinného stavu		
Obyvatelstvo celkem		1133
z toho ženy		579
Muži	svobodní	201
	ženatí	320
	rozvedení	23
	ovdovělí	10
	nezjištěno	0
Ženy	svobodné	204
	vdané	321
	rozvedené	21
	ovdovělé	33
	nezjištěno	0

2. Obyvatelstvo podle věku		
Obyvatelstvo celkem		1133
v tom ve věku	0-4	64
	5-14	119
	15-19	75
	20-29	209
	30-39	157
	40-49	171
	50-59	199
	60-64	55
	65-74	58
	75 + nezjištěno	26

3. Obyvatelstvo podle stupně vzdělání		
Obyvatelstvo 15leté a starší		950
v tom podle stupně vzdělání	bez vzdělání	0
	základní vč. neukončeného	137
	vyučení a stř. odborné bez mat.	337
	úplné střední s maturitou	305
	vyšší odborné a nástavbové	25
	vysokoškolské	145
	nezjištěné vzdělání	1

4. Obyvatelstvo podle národnosti

Obyvatelstvo celkem		1133
z toho národnost	česká	1105
	moravská	0
	slezská	0
	slovenská	6
	romská	1
	polská	1
	německá	6
	ukrajinská	1
	vietnamská	4

5. Obyvatelstvo podle náboženského vyznání

Obyvatelstvo celkem		1133
Věřící		374
z toho	církev římskokatolická	319
	církev československá husitská	13
	českobratrská církev evangelická	6
	pravoslavná církev	1
	Nábož. společn. Svědk. Jehovovi	0
Bez vyznání		630
Nezjištěné vyznání		129

6. Obyvatelstvo podle ekonomické aktivity

Obyvatelstvo celkem		1133
Ekonomicky aktivní celkem		683
v tom	zaměstnaní	665
	z toho pracuj. důchodci	36
	z toho ženy na mateřské dovolené	10
	nezaměstnaní	18
Ekonomicky neaktivní celkem		450
z toho	nepracuj. důchodci	151
	žáci, studenti, učni	196
Osoby s nezjištěnou ekonom. aktivitou		0

7. Ekonomicky aktivní podle odvětví

Obyvatelstvo celkem		1133
Ekonomicky aktivní celkem		683
z toho podle odvětví	zemědělství, lesnictví, rybolov	12
	průmysl	189
	stavebnictví	74
	obchod, opravy motor. vozidel	85
	doprava, pošty a telekomunikace	67
	veřejná správa, obrana, soc. zabez.	42
	školy, zdravot., veter. a soc. činn.	74

8. Vyjíždějící do zaměstnání a škol

Vyjíždějící do zaměstnání		603
z toho	v rámci obce	36
	v rámci okresu	534
	v rámci kraje	12
	do jiného kraje	12
Vyjíždějící do zaměstnání denně mimo obec		528
Žáci vyjíždějící denně mimo obec		107

9. Počty domácností podle typu domácnosti

Bytové domácnosti		366
v tom	s 1 HD	329
	se 2+ HD	37
Hospodařící domácnosti		410
v tom	s 1 CD	403
	se 2+ CD	7
Cenzové domácnosti		417
v tom	úplné rodiny	304
	z toho se závislými dětmi	146
	neúplné rodiny	49
	z toho se závislými dětmi	31
	nerodinné domácnosti	3
	domácnosti jednotlivců	61

10. Domovní fond

Domy úhrnem			276
z toho domy obydlené			258
z úhrnu obydlených domů	rodinné domy		247
	bytové domy		10
	domy podle vlastnictví	soukromých osob	247
		obce, státu	0
		SBD	4
	domy postavené	do 1919	7
		1920-1945	22
		1946-1980	127
		1981-2001	100

11. Domy podle počtu podlaží a technického vybavení

Domy úhrnem		258
z toho podle podlaží	1-2	246
	3-4	8
	5+	4
počet domů vybavených	přípojkou na kanalizační síť	246
	vodovodem	258
	plynem	179
	ústředním topením	228

12. Bytový fond

Byty úhrnem			391
v tom	byty obydlené		366
	z toho	v rodinných domech	274
		v bytových domech	91
	byty neobydlené v obydlených domech		6
	byty neobydlené v neobydlených domech		19
	z toho podle důvodu	obydlených přechodně	7
		slouží k rekreaci	2

13. Obydlené byty podle právního důvodu užívání a velikosti bytu

Obydlené byty úhrnem			366
z toho podle právního důvodu užívání	ve vlastním domě		248
	v osobním vlastnictví		1
	nájemní		22
	člena bytového družstva		60
z úhrnu podle počtu obytných místností	1 místnost		8
	2 místnosti		35
	3 místnosti		145
	4 místnosti		94
	5+ místností		84

14. Technické vybavení bytů a ukazatele úrovně bydlení

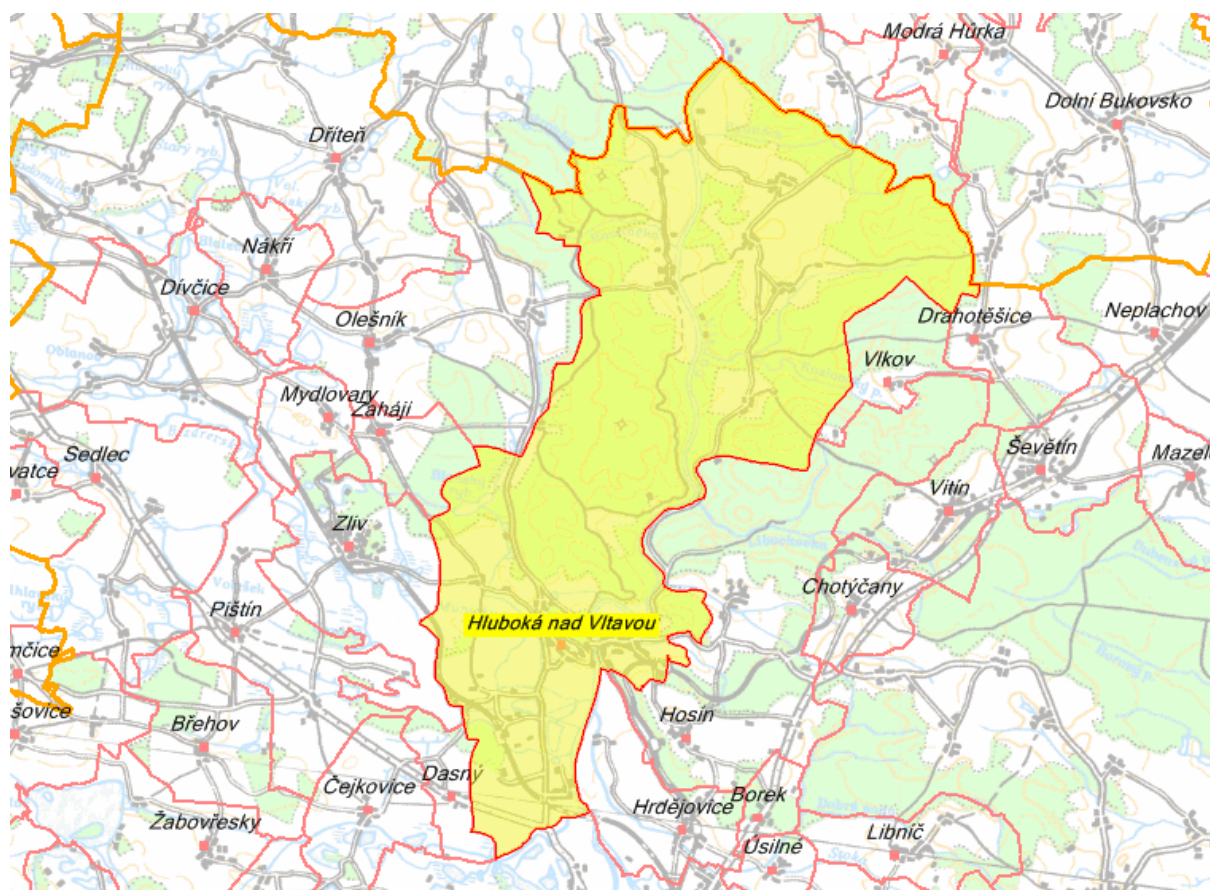
Obydlené byty úhrnem			366
byty podle vybavení	plyn v bytě		247
	vodovod v bytě		365
	vlastní splachovací záchod		364
	vlastní koupelna, sprchový kout		363
	ústřední topení		322
	etážové topení		14
průměrný počet	osob na byt		3,09
	osob na obytnou místnost 8+m2		0,84
	obytné plochy na byt		69,41
	obytné plochy na osobu		22,48
	obytných místností na byt		3,68

Dodatek č. 1: Nemovitě památky

Nemovitě památky 1	
Památku:	zvonička
Ochrana stav/typ uzavření:	zapsáno do státního seznamu před r. 1988
Památkou od:	31.12.1963
Číslo rejstříku:	21812/3-22
Den zápisu do ÚSKP ČR:	-
Název okresu:	České Budějovice
Sídelní útvar:	Borek
Část obce:	Borek
Ulice, nám./umístění:	při požární zbrojnici
Číslo popisné:	-
Číslo orientační:	-

Příloha č. 3: Město Hluboká nad Vltavou

Město Hluboká nad Vltavou



Městský úřad Hluboká nad Vltavou
Masarykova 36
373 41 Hluboká nad Vltavou

1. Základní informace

Město, obec	Město Hluboká nad Vltavou
Adresa	Masarykova 36, 373 41 Hluboká nad Vltavou
Starosta	Ing. Tomáš Jirsa
Kontakty	tel.: 387 001 322
IČO	00244899
Počet částí obce	11 (Bavorovice, Buzkov, Hluboká nad Vltavou, Hroznějovice, Jaroslavice, Jeznice, Kostelec, Líšnice, Munice, Poněšice, Purkarec)
Znak, prapor	Vlastní znak získal městys na základě rozsáhlých privilegií knížete Ferdinanda ze Schwarzenbergu z 1. února 1685. Podoba tohoto původního znaku se dochovala na starých pergamenech a byla naprosto shodná s tou, již schválil císař František Josef I. dne 20. května 1908 v souvislosti s povýšením Hluboké na město. První a druhé znakové pole (červeno-stříbrné vlnovky a lastura hřebenatky jakubské) vycházelo z erbu předchozího majitele Hluboké Baltazara Marradase. Město nemá svůj prapor.
Historie	<p>Historie i současnost města podrobně popisuje Strategie rozvoje města Hluboká nad Vltavou z roku 2005, resp. její příloha č. 1 Profil města. Dalším bohatým zdrojem informací je publikace autorů Kovář, Daniel, Koblasa, Pavel: Město jménem Hluboká, Historicko vlastivědný spolek v Českých Budějovicích ve spolupráci s Městským úřadem Hluboká nad Vltavou, v Nakladatelství Jelmo, Rudolfov, 1997. V této souvislosti zde uvádíme pouze základní historická data:</p> <p>1262 - založení hradu Froburg (později Hluboká) Přemyslem Otakarem II.</p> <p>1290 - poprava Záviše z Falkenštejna na louce pod hradem</p> <p>1378 - první zmínka o obci Podhradí</p> <p>1480 - první zmínka o Staré oboře na levém břehu řeky Vltavy</p> <p>1661 - Jan Adolf I. ze Schwarzenbergu kupuje Hlubokou</p> <p>1706 - založení Nové obory na pravém břehu řeky Vltavy</p> <p>1713 - dokončena stavba Loveckého zámku Ohrada</p> <p>1844 - zahájení stavby kostela sv. Jana Nepomuckého</p> <p>1878 - odvodnění Podskalské louky, častého zdroje epidemií</p> <p>1885 - změna názvu z Podhradí na Hluboká</p> <p>1895 - stavba nového Dvoru Vondrov</p> <p>1907 - Hluboká povýšena z městyse na město</p> <p>1924 - spojením Hluboké, Podskalí, Hamrů a Zámostí vzniká Hluboká nad Vltavou</p> <p>1936 - vybudování jezu na řece Vltavě</p> <p>1956 - otevření Alšovy jihočeské galerie</p> <p>1964 - připojení obcí Munice a Bavorovice k Hluboké nad Vltavou</p> <p>1982 - dokončení stavby nové základní školy na Hvězdářích</p> <p>1992 - dokončení stavby Hněvkovické přehradní nádrže</p> <p>1997 - dokončeno nové městské koupaliště v Podskalí</p> <p>2000 - otevření nového zimního stadiónu ve sportovním areálu</p> <p>2002 - město zasáhly ničivé povodně</p> <p>2005 - obnovení zámecké vinice</p>

Současnost	Hluboká nad Vltavou je nelidnatějším městem mikroregionu Budějovicko – sever a zároveň disponuje nejrozsáhlejším katastrálním územím. Díky svému jedinečnému zámku je atraktivní destinací cestovního ruchu. Vedle četných dalších pamětihodností se město v posledních letech profiluje jako sportovní centrum: ve sportovním areálu v Podskalí se nachází dvě golfová hřiště (18 a 9 jamek), zimní stadion, letní plovárna, dvě fotbalová hřiště, dvě hřiště baseballová, tenisové kurty, stravování i ubytování. Areálem prochází známá cyklistická stezka, která pokračuje směrem na České Budějovice. Hluboká nad Vltavou má 11 místních částí, některé z nich se nacházejí i více jak 10 km od vlastního města.
Zajímavosti	Vzhledem k rozsahu uvádíme pouze základní atraktivity. Státní zámek. Původní hrad byl několikrát přestavován, dnešní novogotická podoba vychází z anglického vzoru. Každoročně zámek navštíví na dvě stě tisíc návštěvníků. Zajímavý je též zámecký park, který je místem procházek. V noci je zámek osvětlen a tvoří dominantu regionu. Alšova jihočeská galerie. Nachází se v areálu státního zámku, v bývalé jízdárně. Základem sbírky byla díla jihočeské gotiky, dnešní expozice zahrnuje též malby zahraničních autorů i české autory 19 a 20. století. Zoologická zahrada Ohrada. Jediná jihočeská zoo se nachází na břehu Munického rybníka, specializuje se především na domácí faunu. Ročně zoo navštíví více jak dvě stě tisíc návštěvníků. Lovecký zámek Ohrada. Sousedí se zoologickou zahradou. Expozice, lesnictví, lovectví a rybářství patří k ojedinělým v celosvětovém rozsahu. Další schwarzenberské památky. Vedle výš uvedených atraktivit stojí za připomenutí jezdecké centrum Vondrov, Knížecí Dvůr s galerií a klinickou čínské medicíny či kostel sv. Jana Nepomuckého. Lidové baroko. V obcích, které dnes spadají pod správu města Hluboká nad Vltavou, můžeme nalézt četné stavby ve stylu selského baroka. V tomto směru vynikají především Bavorovice, Munice, ale i Poněšice či Líšnice.
Internetová stránka	www.hluboka.cz
Zdroje informací	www.hluboka.cz , www.isu.cz , www.czso.cz ; Kovář, Daniel, Koblasa, Pavel: Město jménem Hluboká, Historicko vlastivědný spolek v Českých Budějovicích ve spolupráci s Městským úřadem Hluboká nad Vltavou, v Nakladatelství Jelmo, Rudolfov, 1997; Šmidmayer, Jan: Strategie rozvoje města Hluboká nad Vltavou, 2005

2. Údaje ČSÚ z roku 2003

Doprava	
Stanice (zastávka) vlaku (1-0)	1
Zastávka dálkové linky (1-0)	1
Zastávka linky místního významu (1-0)	1
Druhy pozemků	
Celková výměra pozemku (ha)	9112.0024
Lesní půda (ha)	4884.9990
Louky (ha)	989.9177
Orná půda (ha)	1943.1437
Ostatní plochy (ha)	538.9187
Ovocné sady (ha)	0.3453
Vodní plochy (ha)	583.0743
Zahrady (ha)	95.2797
Zastavěné plochy (ha)	76.3240
Zemědělská půda (ha)	3028.6864
Hospodářská činnost	
Akciové společnosti - počet subjektů	11
Doprava a spoje - počet podnikatelských subjektů	33
Družstevní organizace - počet subjektů	8
Obchodní společnosti - počet subjektů	100
Obchod, prodej a opravy mot. voz. a spotř. zboží a pohost. - počet pod. subj.	396
Ostatní obchodní služby - počet podnikatelských subjektů	203
Ostatní právní formy - počet subjektů	72
Ostatní veřejné, sociální a osobní služby - počet subjektů	86
Peněžní organizace - počet subjektů	0
Podnikatelé - fyzické osoby - počet subjektů	821
Počet podnikatelských subjektů celkem	1128
Průmysl - počet podnikatelských subjektů	153
Samostatně hospodařící rolníci - počet subjektů	54
Stavebnictví - počet podnikatelských subjektů	122
Státní organizace - počet subjektů	8
Svobodná povolání - počet subjektů	54
Školství a zdravotnictví - počet subjektů	27
Veřejná správa, obrana, povinné sociální pojištění - počet subjektů	9
Zemědělství, lesnictví, rybolov - poč. subj.	99
Kultura	
Galerie (vč. poboček a výstavních síní)	2
Hřbitov	3
Kulturní zařízení ostatní	3
Muzeum (včetně poboček a samostatních památníků)	2
Přírodní amfiteátry (vč. letních kin)	1
Sakrální stavba	3
Stálá kina	1
Veřejná knihovna vč. poboček	3
Zoologická zahrada	1
Obecná charakteristika	
Katastrální plocha (ha)	9112.0024

Nadmořská výška (m n.m.)	394
Počet katastrů	10
Počet územně technických jednotek	10
Počet částí obce (CO)	11
První písemná zpráva (rok)	1285
Obyvatelstvo	
Muži (z narození celkem)	15
Muži (z poč.bydl.obyv.k 31.12)	2338
Muži (z přirozeného přírůstku celkem)	-6
Muži (z přistěhovalí celkem)	108
Muži (z přírůstek/úbytek celkem)	16
Muži (z vystěhovalí celkem)	86
Muži (ze salda migrace celkem)	22
Muži (ze středního stavu obyv. k 1.7.)	2340
Muži (ze zemřelí celkem)	21
Počet bydlících obyvatel k 31.12.	4682
Počet obyvatel ve věku 0-14 let celkem	771
Počet obyvatel ve věku 15-59 muži	1612
Počet obyvatel ve věku 15-59 ženy	1502
Počet žadatelů o práci	87
Přirozený přírůstek celkem	-1
Přistěhovalí celkem	233
Přírůstek/úbytek celkem	57
Saldo migrace celkem	58
Střední stav obyvatel (k 1.7.)	4676
Vystěhovalí celkem	175
Zemřelí celkem	39
Ženy (z narození celkem)	23
Ženy (z poč.bydl.obyv.k 31.12)	2344
Ženy (z přirozeného přírůstku celkem)	5
Ženy (z přistěhovalí celkem)	125
Ženy (z přírůstek/úbytek celkem)	41
Ženy (z vystěhovalí celkem)	89
Ženy (ze salda migrace celkem)	36
Ženy (ze středního stavu obyv. k 1.7.)	2336
Ženy (ze zemřelí celkem)	18
Peněžnictví	
Peněžní ústavy a jejich úřadovny	4
Školství	
Gymnázium	1
Mateřská škola	6
Střední odborné učiliště	1
Střední odborná škola (vč.zdravotnické)	1
Základní škola - vyšší stupeň (1.-9. ročník)	1
Sociální oblast	
Domy s pečovatelskou službou	
Sport	
Koupaliště a bazény	5
- z toho kryté bazény	1
Ostatní zařízení pro tělovýchovu (s provozovatelem nebo správcem)	8

Tělocvičny (vč. školních)	2
Zimní stadiony kryté i otevřené	1
Hřiště (s provozovatelem nebo správcem)	8
Technická vybavenost	
Délka místních komunikací v km	38
Kanalizace s napojením na ČOV (1-0)	1
Obvodní oddělení policie ČR (1-0)	1
Plocha veřejné zeleně v m ²	20000
Plynofikace obce (1-0)	1
Pošta - počet	2
Poštovní směrovací číslo	37341
Požární hydrant (1-0)	1
Požární nádrž (1-0)	1
Sbor dobrovolných hasičů obce (1-0)	1
Skládka tuhých dom. odpadů (1-0)	1
Veřejný vodovod (1-0)	1
Zdravotnictví	
Detašované pracoviště ostatního samostatného zařízení	2
Detašované pracoviště samostatné ordinace praktického lékaře - gynekologa	1
Detašované pracoviště samostatné ordinace praktického lékaře pro dospělé	2
Detašované pracoviště samostatné ordinace praktického lékaře pro děti a dorost	1
Ostatní samostatná zařízení	2
Samostatná ordinace praktického lékaře – stomatologa	2
Samostatná ordinace praktického lékaře pro dospělé	2
Samostatná ordinace praktického lékaře pro děti a dorost	1
Veterinární ošetřovny - počet (vč. soukromých)	1
Zařízení lékařské péče	1

Pozn.: 1 – ano, 0 – ne

3. Sčítání lidí, domů a bytů 2001

1. Obyvatelstvo podle pohlaví a rodinného stavu		
Obyvatelstvo celkem		4538
z toho ženy		2257
Muži	svobodní	1009
	ženatí	1075
	rozvedení	144
	ovdovělí	37
	nezjištěno	16
Ženy	svobodné	731
	vdané	1064
	rozvedené	157
	ovdovělé	290
	nezjištěno	15

2. Obyvatelstvo podle věku		
Obyvatelstvo celkem		4538
v tom ve věku	0-4	212
	5-14	537
	15-19	355
	20-29	774
	30-39	604
	40-49	676
	50-59	650
	60-64	161
	65-74	334
	75 + nezjištěno	235

3. Obyvatelstvo podle stupně vzdělání		
Obyvatelstvo 15leté a starší		3789
v tom podle stupně vzdělání	bez vzdělání	18
	základní vč. neukončeného	879
	vyučení a stř. odborné bez mat.	1345
	úplné střední s maturitou	992
	vyšší odborné a nástavbové	117
	vysokoškolské	377
	nezjištěné vzdělání	61

4. Obyvatelstvo podle národnosti

Obyvatelstvo celkem		4538
z toho národnost	česká	4217
	moravská	4
	slezská	0
	slovenská	42
	romská	5
	polská	1
	německá	37
	ukrajinská	6
	vietnamská	7

5. Obyvatelstvo podle náboženského vyznání

Obyvatelstvo celkem		4538
Věřící		1454
z toho	církev římskokatolická	1206
	církev československá husitská	37
	českobratrská církev evangelická	16
	pravoslavná církev	6
	Nábož. společn. Svědk. Jehovovi	2
Bez vyznání		2405
Nezjištěné vyznání		679

6. Obyvatelstvo podle ekonomické aktivity

Obyvatelstvo celkem		4538
Ekonomicky aktivní celkem		2389
v tom	zaměstnaní	2281
	z toho pracuj. důchodci	95
	z toho ženy na mateřské dovolené	41
	nezaměstnaní	108
Ekonomicky neaktivní celkem		2118
z toho	nepracuj. důchodci	851
	žáci, studenti, učni	852
Osoby s nezjištěnou ekonom. aktivitou		31

7. Ekonomicky aktivní podle odvětví

Obyvatelstvo celkem		4538
Ekonomicky aktivní celkem		2389
z toho podle odvětví	zemědělství, lesnictví, rybolov	240
	průmysl	510
	stavebnictví	289
	obchod, opravy motor. vozidel	251
	doprava, pošty a telekomunikace	175
	veřejná správa, obrana, soc. zabez.	125
	školy, zdravot., veter. a soc. činn.	259

8. Vyjíždějící do zaměstnání a škol

Vyjíždějící do zaměstnání		2008
z toho	v rámci obce	671
	v rámci okresu	1194
	v rámci kraje	32
	do jiného kraje	54
Vyjíždějící do zaměstnání denně mimo obec		1154
Žáci vyjíždějící denně mimo obec		321

9. Počty domácností podle typu domácnosti

Bytové domácnosti		1603
v tom	s 1 HD	1482
	se 2+ HD	121
Hospodařící domácnosti		1738
v tom	s 1 CD	1702
	se 2+ CD	36
Cenzové domácnosti		1774
v tom	úplné rodiny	1070
	z toho se závislými dětmi	546
	neúplné rodiny	211
	z toho se závislými dětmi	127
	nerodinné domácnosti	28
	domácnosti jednotlivců	465

10. Domovní fond

Domy úhrnem			1263
z toho domy obydlené			982
z úhrnu obydlených domů	rodinné domy		896
	bytové domy		64
	domy podle vlastnictví	soukromých osob	850
		obce, státu	38
		SBD	10
	domy postavené	do 1919	176
		1920-1945	126
		1946-1980	338
		1981-2001	334

11. Domy podle počtu podlaží a technického vybavení

Domy úhrnem		982
z toho podle podlaží	1-2	912
	3-4	48
	5+	16
počet domů vybavených	přípojkou na kanalizační síť	735
	vodovodem	972
	plynem	467
	ústředním topením	776

12. Bytový fond

Byty úhrnem			1979
v tom	byty obydlené		1603
	z toho	v rodinných domech	1011
		v bytových domech	563
	byty neobydlené v obydlených domech		85
	byty neobydlené v neobydlených domech		291
	z toho podle důvodu	obydlených přechodně	82
		slouží k rekreaci	117

13. Obydlené byty podle právního důvodu užívání a velikosti bytu

Obydlené byty úhrnem			1603
z toho podle právního důvodu užívání	ve vlastním domě		786
	v osobním vlastnictví		73
	nájemní		339
	člena bytového družstva		177
z úhrnu podle počtu obytných místností	1 místnost		171
	2 místnosti		366
	3 místnosti		508
	4 místnosti		302
	5+ místností		222

14. Technické vybavení bytů a ukazatele úrovně bydlení

Obydlené byty úhrnem			1603
byty podle vybavení	plyn v bytě		603
	vodovod v bytě		1587
	vlastní splachovací záchod		1558
	vlastní koupelna, sprchový kout		1565
	ústřední topení		1170
	etážové topení		181
průměrný počet	osob na byt		2,76
	osob na obytnou místnost 8+m2		0,91
	obytné plochy na byt		59,08
	obytné plochy na osobu		20,93
	obytných místností na byt		3,11

Dodatek č. 1: Nemovité památky

Nemovité památky 1	
Památku:	boží muka marradaská
Ochrana stav/typ uzavření:	zapsáno do státního seznamu před r. 1988
Památkou od:	31.12.1963
Číslo rejstříku:	47260/3-117
Den zápisu do ÚSKP ČR:	-
Název okresu:	České Budějovice
Sídelní útvar:	Dvůr Vondrov
Část obce:	Hluboká nad Vltavou
Ulice, nám./umístění:	-
Číslo popisné:	-
Číslo orientační:	-

Nemovité památky 2	
Památku:	zemědělský dvůr Vondrov
Ochrana stav/typ uzavření:	zapsáno do státního seznamu před r. 1988
Památkou od:	31.12.1963
Číslo rejstříku:	21866/3-108
Den zápisu do ÚSKP ČR:	-
Název okresu:	České Budějovice
Sídelní útvar:	Dvůr Vondrov
Část obce:	Hluboká nad Vltavou
Ulice, nám./umístění:	-
Číslo popisné:	762
Číslo orientační:	-

Nemovité památky 3	
Památku:	kostel sv. Jana Nepomuckého
Ochrana stav/typ uzavření:	zapsáno do státního seznamu před r. 1988
Památkou od:	31.12.1963
Číslo rejstříku:	41394/3-110
Den zápisu do ÚSKP ČR:	-
Název okresu:	České Budějovice
Sídelní útvar:	Hluboká nad Vltavou
Část obce:	Hluboká nad Vltavou
Ulice, nám./umístění:	Masarykova
Číslo popisné:	-
Číslo orientační:	-

Nemovitě památky 4

Památku:	kaplička P. Marie
Ochrana stav/typ uzavření:	zapsáno do státního seznamu před r. 1988
Památkou od:	31.12.1963
Číslo rejstříku:	15919/3-116
Den zápisu do ÚSKP ČR:	-
Název okresu:	České Budějovice
Sídelní útvar:	Hluboká nad Vltavou
Část obce:	Hluboká nad Vltavou
Ulice, nám./umístění:	na cestě k zámku
Číslo popisné:	-
Číslo orientační:	-

Nemovitě památky 5

Památku:	kaplička U Rocha
Ochrana stav/typ uzavření:	zapsáno do státního seznamu před r. 1988
Památkou od:	31.12.1963
Číslo rejstříku:	45242/3-113
Den zápisu do ÚSKP ČR:	-
Název okresu:	České Budějovice
Sídelní útvar:	Hluboká nad Vltavou
Část obce:	Hluboká nad Vltavou
Ulice, nám./umístění:	směr zámek Ohrada
Číslo popisné:	-
Číslo orientační:	-

Nemovitě památky 6

Památku:	židovský hřbitov
Ochrana stav/typ uzavření:	zapsáno do státního seznamu před r. 1988
Památkou od:	31.12.1963
Číslo rejstříku:	31512/3-118
Den zápisu do ÚSKP ČR:	-
Název okresu:	České Budějovice
Sídelní útvar:	Hluboká nad Vltavou
Část obce:	Hluboká nad Vltavou
Ulice, nám./umístění:	V od Munického rybníka
Číslo popisné:	-
Číslo orientační:	-

Nemovité památky 7

Památku:	výklenková kaplička sv. Antonína
Ochrana stav/typ uzavření:	zapsáno do státního seznamu před r. 1988
Památkou od:	31.12.1963
Číslo rejstříku:	20928/3-115
Den zápisu do ÚSKP ČR:	-
Název okresu:	České Budějovice
Sídelní útvar:	Hluboká nad Vltavou
Část obce:	Hluboká nad Vltavou
Ulice, nám./umístění:	na cestě k zámku
Číslo popisné:	-
Číslo orientační:	-

Nemovité památky 8

Památku:	boží muka
Ochrana stav/typ uzavření:	zapsáno do státního seznamu před r.1988
Památkou od:	31.12.1963
Číslo rejstříku:	16326/3-114
Den zápisu do ÚSKP ČR:	-
Název okresu:	České Budějovice
Sídelní útvar:	Hluboká nad Vltavou
Část obce:	Hluboká nad Vltavou
Ulice, nám./umístění:	při parku
Číslo popisné:	-
Číslo orientační:	-

Nemovité památky 9

Památku:	boží muka
Ochrana stav/typ uzavření:	zapsáno do státního seznamu před r. 1988
Památkou od:	31.12.1963
Číslo rejstříku:	21203/3-111
Den zápisu do ÚSKP ČR:	-
Název okresu:	České Budějovice
Sídelní útvar:	Hluboká nad Vltavou
Část obce:	Hluboká nad Vltavou
Ulice, nám./umístění:	proti OÚNZ
Číslo popisné:	-
Číslo orientační:	-

Nemovitě památky 10

Památka:	boží muka marradaská
Ochrana stav/typ uzavření:	zapsáno do státního seznamu+zrušeno prohlášení
Památkou od:	31.12.1963
Památkou do:	28.9.1964
Číslo rejstříku:	52821/3-112
Den zápisu do ÚSKP ČR:	-
Název okresu:	České Budějovice
Sídelní útvar:	Hluboká nad Vltavou
Část obce:	Hluboká nad Vltavou
Ulice, nám./umístění:	spojka silnic Hamry - St. obora
Číslo popisné:	-
Číslo orientační:	-

Nemovitě památky 11

Památka:	socha sv. Jana Nepomuckého
Ochrana stav/typ uzavření:	zapsáno do státního seznamu před r. 1988
Památkou od:	31.12.1963
Číslo rejstříku:	20166/3-119
Den zápisu do ÚSKP ČR:	-
Název okresu:	České Budějovice
Sídelní útvar:	Hluboká nad Vltavou
Část obce:	Hluboká nad Vltavou
Ulice, nám./umístění:	při rozcestí
Číslo popisné:	-
Číslo orientační:	-

Nemovitě památky 12

Památka:	silniční most
Ochrana stav/typ uzavření:	zapsáno do státního seznamu před r. 1988
Památkou od:	28.12.1987
Číslo rejstříku:	24512/3-5875
Den zápisu do ÚSKP ČR:	-
Název okresu:	České Budějovice
Sídelní útvar:	Hluboká nad Vltavou
Část obce:	Hluboká nad Vltavou
Ulice, nám./umístění:	na silnici II/146
Číslo popisné:	-
Číslo orientační:	-

Nemovité památky 13

Památku:	silniční most - mostek s kapličkou
Ochrana stav/typ uzavření:	zapsáno do státního seznamu před r. 1988
Památkou od:	31.12.1963
Číslo rejstříku:	23216/3-126
Den zápisu do ÚSKP ČR:	-
Název okresu:	České Budějovice
Sídelní útvar:	Hluboká nad Vltavou
Část obce:	Hluboká nad Vltavou
Ulice, nám./umístění:	sil. do Č. B., u odbočky k nádraží
Číslo popisné:	-
Číslo orientační:	-

Nemovité památky 14

Památku:	silniční most - mostek s kapličkou sv. Jana Nepomuckého
Ochrana stav/typ uzavření:	zapsáno do státního seznamu + zrušeno prohlášení
Památkou od:	31.12.1963
Památkou do:	11.2.1985
Číslo rejstříku:	53712/3-125
Den zápisu do ÚSKP ČR:	-
Název okresu:	České Budějovice
Sídelní útvar:	Hluboká nad Vltavou
Část obce:	Hluboká nad Vltavou
Ulice, nám./umístění:	S od Bavorovic
Číslo popisné:	-
Číslo orientační:	-

Nemovité památky 15

Památku:	silniční most nadjezd nad tratí
Ochrana stav/typ uzavření:	zapsáno do státního seznamu před r. 1988
Památkou od:	28.12.1987
Číslo rejstříku:	31733/3-5876
Den zápisu do ÚSKP ČR:	-
Název okresu:	České Budějovice
Sídelní útvar:	Hluboká nad Vltavou
Část obce:	Hluboká nad Vltavou
Ulice, nám./umístění:	sil. II/146, směr Dobřejovice
Číslo popisné:	-
Číslo orientační:	-

Nemovitě památky 16

Památku:	rudný důl - štola zv. Kampanova díra
Ochrana stav/typ uzavření:	prohlášeno kulturní památkou Ministerstvem kultury
Památkou od:	27.3.1990
Číslo rejstříku:	28949/3-5981
Den zápisu do ÚSKP ČR:	-
Název okresu:	České Budějovice
Sídelní útvar:	Hluboká nad Vltavou
Část obce:	Hluboká nad Vltavou
Ulice, nám./umístění:	-
Číslo popisné:	-
Číslo orientační:	-

Nemovitě památky 17

Památku:	mohylník, archeologické stopy
Ochrana stav/typ uzavření:	zapsáno do státního seznamu před r. 1988
Památkou od:	31.12.1963
Číslo rejstříku:	17276/3-128
Den zápisu do ÚSKP ČR:	-
Název okresu:	České Budějovice
Sídelní útvar:	Hluboká nad Vltavou
Část obce:	Hluboká nad Vltavou
Ulice, nám./umístění:	ve Staré oboře
Číslo popisné:	-
Číslo orientační:	-

Nemovitě památky 18

Památku:	mohylník, archeologické stopy
Ochrana stav/typ uzavření:	zapsáno do státního seznamu před r. 1988
Památkou od:	3.1.1986
Číslo rejstříku:	19605/3-5478
Den zápisu do ÚSKP ČR:	-
Název okresu:	České Budějovice
Sídelní útvar:	Hluboká nad Vltavou
Část obce:	Hluboká nad Vltavou
Ulice, nám./umístění:	Tolom
Číslo popisné:	-
Číslo orientační:	-

Nemovité památky 19

Památku:	mohylník, archeologické stopy
Ochrana stav/typ uzavření:	zapsáno do státního seznamu před r. 1988
Památkou od:	20.1.1986
Číslo rejstříku:	20466/3-5530
Den zápisu do ÚSKP ČR:	-
Název okresu:	České Budějovice
Sídelní útvar:	Hluboká nad Vltavou
Část obce:	Hluboká nad Vltavou
Ulice, nám./umístění:	Uhliště
Číslo popisné:	-
Číslo orientační:	-

Nemovité památky 20

Památku:	mohylník, archeologické stopy
Ochrana stav/typ uzavření:	zapsáno do státního seznamu před r. 1988
Památkou od:	3.1.1986
Číslo rejstříku:	23173/3-5477
Den zápisu do ÚSKP ČR:	-
Název okresu:	České Budějovice
Sídelní útvar:	Hluboká nad Vltavou
Část obce:	Hluboká nad Vltavou
Ulice, nám./umístění:	V bokách
Číslo popisné:	-
Číslo orientační:	-

Nemovité památky 21

Památku:	mohylník, archeologické stopy
Ochrana stav/typ uzavření:	zapsáno do státního seznamu před r. 1988
Památkou od:	3.1.1986
Číslo rejstříku:	24462/3-5474
Den zápisu do ÚSKP ČR:	-
Název okresu:	České Budějovice
Sídelní útvar:	Hluboká nad Vltavou
Část obce:	Hluboká nad Vltavou
Ulice, nám./umístění:	Nad Kaštánkem, Zel. rajštajk
Číslo popisné:	-
Číslo orientační:	-

Nemovité památky 22

Památku:	mohylník, archeologické stopy
Ochrana stav/typ uzavření:	zapsáno do státního seznamu před r. 1988
Památkou od:	20.1.1986
Číslo rejstříku:	29597/3-5532
Den zápisu do ÚSKP ČR:	-
Název okresu:	České Budějovice
Sídelní útvar:	Hluboká nad Vltavou
Část obce:	Hluboká nad Vltavou
Ulice, nám./umístění:	Nad munickými vraty
Číslo popisné:	-
Číslo orientační:	-

Nemovité památky 23

Památku:	mohylník, archeologické stopy
Ochrana stav/typ uzavření:	zapsáno do státního seznamu před r. 1988
Památkou od:	15.12.1975
Číslo rejstříku:	35472/3-5274
Den zápisu do ÚSKP ČR:	-
Název okresu:	České Budějovice
Sídelní útvar:	Hluboká nad Vltavou
Část obce:	Hluboká nad Vltavou
Ulice, nám./umístění:	Purkarecká polesí
Číslo popisné:	-
Číslo orientační:	-

Nemovité památky 24

Památku:	mohylník, archeologické stopy
Ochrana stav/typ uzavření:	zapsáno do státního seznamu před r. 1988
Památkou od:	20.1.1986
Číslo rejstříku:	36652/3-5531
Den zápisu do ÚSKP ČR:	-
Název okresu:	České Budějovice
Sídelní útvar:	Hluboká nad Vltavou
Část obce:	Hluboká nad Vltavou
Ulice, nám./umístění:	Rudolfův kout
Číslo popisné:	-
Číslo orientační:	-

Nemovité památky 25

Památku:	mohylník, archeologické stopy
Ochrana stav/typ uzavření:	zapsáno do státního seznamu před r. 1988
Památkou od:	20.1.1986
Číslo rejstříku:	37595/3-5529
Den zápisu do ÚSKP ČR:	-
Název okresu:	České Budějovice
Sídelní útvar:	Hluboká nad Vltavou
Část obce:	Hluboká nad Vltavou
Ulice, nám./umístění:	Vrkoč
Číslo popisné:	-
Číslo orientační:	-

Nemovité památky 26

Památku:	mohylník, archeologické stopy
Ochrana stav/typ uzavření:	zapsáno do státního seznamu před r. 1988
Památkou od:	20.1.1986
Číslo rejstříku:	38275/3-5533
Den zápisu do ÚSKP ČR:	-
Název okresu:	České Budějovice
Sídelní útvar:	Hluboká nad Vltavou
Část obce:	Hluboká nad Vltavou
Ulice, nám./umístění:	JZ 300m od hradiště Baba
Číslo popisné:	-
Číslo orientační:	-

Nemovité památky 27

Památku:	mohylník, archeologické stopy
Ochrana stav/typ uzavření:	zapsáno do státního seznamu před r. 1988
Památkou od:	3.1.1986
Číslo rejstříku:	38889/3-5475
Den zápisu do ÚSKP ČR:	-
Název okresu:	České Budějovice
Sídelní útvar:	Hluboká nad Vltavou
Část obce:	Hluboká nad Vltavou
Ulice, nám./umístění:	Nad Kampanovkou
Číslo popisné:	-
Číslo orientační:	-

Nemovitě památky 28

Památku:	mohylník, archeologické stopy
Ochrana stav/týp uzavření:	zapsáno do státního seznamu před r. 1988
Památkou od:	20.1.1986
Číslo rejstříku:	41658/3-5527
Den zápisu do ÚSKP ČR:	-
Název okresu:	České Budějovice
Sídelní útvar:	Hluboká nad Vltavou
Část obce:	Hluboká nad Vltavou
Ulice, nám./umístění:	Holý vrch
Číslo popisné:	-
Číslo orientační:	-

Nemovitě památky 29

Památku:	mohylník, archeologické stopy
Ochrana stav/týp uzavření:	zapsáno do státního seznamu před r. 1988
Památkou od:	20.1.1986
Číslo rejstříku:	44641/3-5528
Den zápisu do ÚSKP ČR:	-
Název okresu:	České Budějovice
Sídelní útvar:	Hluboká nad Vltavou
Část obce:	Hluboká nad Vltavou
Ulice, nám./umístění:	Zahrádecká vrata
Číslo popisné:	-
Číslo orientační:	-

Nemovitě památky 30

Památku:	výšinné opevněné sídliště - hradiště Baba, archeolog. stopy
Ochrana stav/týp uzavření:	zapsáno do státního seznamu před r. 1988
Památkou od:	31.12.1963
Číslo rejstříku:	24347/3-120
Den zápisu do ÚSKP ČR:	-
Název okresu:	České Budějovice
Sídelní útvar:	Hluboká nad Vltavou
Část obce:	Hluboká nad Vltavou
Ulice, nám./umístění:	na srázu k Vltavě
Číslo popisné:	-
Číslo orientační:	-

Nemovitě památky 31

Památku:	měšťanský dům
Ochrana stav/typ uzavření:	zapsáno do státního seznamu + zrušeno prohlášení
Památkou od:	31.12.1963
Památkou do:	23.5.1964
Číslo rejstříku:	53427/3-104
Den zápisu do ÚSKP ČR:	-
Název okresu:	České Budějovice
Sídelní útvar:	Hluboká nad Vltavou
Část obce:	Hluboká nad Vltavou
Ulice, nám./umístění:	6
Číslo popisné:	-
Číslo orientační:	-

Nemovitě památky 32

Památku:	zámek Ohrada
Ochrana stav/typ uzavření:	zapsáno do státního seznamu před r. 1988
Památkou od:	31.12.1963
Číslo rejstříku:	21147/3-103
Den zápisu do ÚSKP ČR:	-
Název okresu:	České Budějovice
Sídelní útvar:	Hluboká nad Vltavou
Část obce:	Hluboká nad Vltavou
Ulice, nám./umístění:	
Číslo popisné:	17
Číslo orientační:	

Nemovitě památky 33

Památku:	jiná správní stavba - úřednický dům starý
Ochrana stav/typ uzavření:	zapsáno do státního seznamu před r. 1988
Památkou od:	31.12.1963
Číslo rejstříku:	35190/3-105
Den zápisu do ÚSKP ČR:	-
Název okresu:	České Budějovice
Sídelní útvar:	Hluboká nad Vltavou
Část obce:	Hluboká nad Vltavou
Ulice, nám./umístění:	nám. Čsl. armády
Číslo popisné:	52
Číslo orientační:	26

Nemovitě památky 34

Památku:	zámek
Ochrana stav/typ uzavření:	zapsáno do státního seznamu před r. 1988
Památkou od:	31.12.1963
Číslo rejstříku:	39530/3-102
Den zápisu do ÚSKP ČR:	-
Název okresu:	České Budějovice
Sídelní útvar:	Hluboká nad Vltavou
Část obce:	Hluboká nad Vltavou
Ulice, nám./umístění:	-
Číslo popisné:	142
Číslo orientační:	-

Nemovitě památky 35

Památku:	měšťanský dům
Ochrana stav/typ uzavření:	zapsáno do státního seznamu před r. 1988
Památkou od:	31.12.1963
Číslo rejstříku:	19077/3-106
Den zápisu do ÚSKP ČR:	-
Název okresu:	České Budějovice
Sídelní útvar:	Hluboká nad Vltavou
Část obce:	Hluboká nad Vltavou
Ulice, nám./umístění:	Podskalí
Číslo popisné:	146
Číslo orientační:	-

Nemovitě památky 36

Památku:	vodní mlýn Ungnadův, z toho jen: reliéf
Ochrana stav/typ uzavření:	zapsáno do státního seznamu před r. 1988
Památkou od:	31.12.1963
Číslo rejstříku:	27241/3-121
Den zápisu do ÚSKP ČR:	-
Název okresu:	České Budějovice
Sídelní útvar:	Hluboká nad Vltavou
Část obce:	Hluboká nad Vltavou
Ulice, nám./umístění:	sejmut a uložen na NV
Číslo popisné:	211
Číslo orientační:	-

Nemovité památky 37

Památku:	rybník Bezdrev s baštou
Ochrana stav/typ uzavření:	zapsáno do státního seznamu před r. 1988
Památkou od:	31.12.1963
Číslo rejstříku:	32782/3-122
Den zápisu do ÚSKP ČR:	-
Název okresu:	České Budějovice
Sídelní útvar:	Hluboká nad Vltavou
Část obce:	Hluboká nad Vltavou
Ulice, nám./umístění:	-
Číslo popisné:	767
Číslo orientační:	-

Nemovité památky 38

Památku:	sýpka ?
Ochrana stav/typ uzavření:	zapsáno do státního seznamu před r. 1988
Památkou od:	31.12.1963
Číslo rejstříku:	34661/3-123
Den zápisu do ÚSKP ČR:	-
Název okresu:	České Budějovice
Sídelní útvar:	Hluboká nad Vltavou
Část obce:	Hluboká nad Vltavou
Ulice, nám./umístění:	Tyršova
Číslo popisné:	?
Číslo orientační:	-

Nemovité památky 39

Památku:	výklenková kaplička
Ochrana stav/typ uzavření:	zapsáno do státního seznamu před r. 1988
Památkou od:	31.12.1963
Číslo rejstříku:	33111/3-109
Den zápisu do ÚSKP ČR:	-
Název okresu:	České Budějovice
Sídelní útvar:	Záměstí
Část obce:	Hluboká nad Vltavou
Ulice, nám./umístění:	při mostě přes Vltavu, Hamry
Číslo popisné:	-
Číslo orientační:	-

Nemovitě památky 40

Památku:	výklenková kaplička sv. Jana Nepomuckého
Ochrana stav/typ uzavření:	prohlášeno kulturní památkou Ministerstvem kultury
Památkou od:	29.4.2002
Číslo rejstříku:	51297/3-6236
Den zápisu do ÚSKP ČR:	8.8.2002
Název okresu:	České Budějovice
Sídelní útvar:	Záměstí
Část obce:	Hluboká nad Vltavou
Ulice, nám./umístění:	při silnici na Kostelec
Číslo popisné:	-
Číslo orientační:	-

Nemovitě památky 41

Památku:	venkovská usedlost
Ochrana stav/typ uzavření:	zapsáno do státního seznamu před r. 1988
Památkou od:	31.12.1963
Číslo rejstříku:	35226/3-107
Den zápisu do ÚSKP ČR:	-
Název okresu:	České Budějovice
Sídelní útvar:	Záměstí
Část obce:	Hluboká nad Vltavou
Ulice, nám./umístění:	Malinovského
Číslo popisné:	271
Číslo orientační:	-

Bavorovice

Nemovitě památky 1

Památka:	kaplička
Ochrana stav/typ uzavření:	zapsáno do státního seznamu před r. 1988
Památkou od:	31.12.1963
Číslo rejstříku:	22832/3-20
Den zápisu do ÚSKP ČR:	-
Název okresu:	České Budějovice
Sídelní útvar:	Bavorovice
Část obce:	Bavorovice
Ulice, nám./umístění:	náves
Číslo popisné:	-
Číslo orientační:	-

Nemovitě památky 2

Památka:	boží muka
Ochrana stav/typ uzavření:	zapsáno do státního seznamu před r. 1988
Památkou od:	31.12.1963
Číslo rejstříku:	37657/3-19
Den zápisu do ÚSKP ČR:	-
Název okresu:	České Budějovice
Sídelní útvar:	Bavorovice
Část obce:	Bavorovice
Ulice, nám./umístění:	v rampě nadjezdu trati
Číslo popisné:	-
Číslo orientační:	-

Nemovitě památky 3

Památka:	venkovská usedlost
Ochrana stav/typ uzavření:	zapsáno do státního seznamu před r. 1988
Památkou od:	31.12.1963
Číslo rejstříku:	44592/3-5
Den zápisu do ÚSKP ČR:	-
Název okresu:	České Budějovice
Sídelní útvar:	Bavorovice
Část obce:	Bavorovice
Ulice, nám./umístění:	-
Číslo popisné:	4
Číslo orientační:	-

Nemovitě památky 4

Památku:	venkovská usedlost, s omezením: bez chlévu, stodoly a stájí
Ochrana stav/typ uzavření:	zapsáno do státního seznamu před r. 1988
Památkou od:	31.12.1963
Číslo rejstříku:	35480/3-6
Den zápisu do ÚSKP ČR:	-
Název okresu:	České Budějovice
Sídelní útvar:	Bavorovice
Část obce:	Bavorovice
Ulice, nám./umístění:	-
Číslo popisné:	5
Číslo orientační:	-

Nemovitě památky 5

Památku:	venkovská usedlost
Ochrana stav/typ uzavření:	zapsáno do státního seznamu před r. 1988
Památkou od:	31.12.1963
Číslo rejstříku:	31294/3-7
Den zápisu do ÚSKP ČR:	-
Název okresu:	České Budějovice
Sídelní útvar:	Bavorovice
Část obce:	Bavorovice
Ulice, nám./umístění:	-
Číslo popisné:	8
Číslo orientační:	-

Nemovitě památky 6

Památku:	venkovská usedlost
Ochrana stav/typ uzavření:	zapsáno do státního seznamu před r. 1988
Památkou od:	31.12.1963
Číslo rejstříku:	16539/3-8
Den zápisu do ÚSKP ČR:	-
Název okresu:	České Budějovice
Sídelní útvar:	Bavorovice
Část obce:	Bavorovice
Ulice, nám./umístění:	-
Číslo popisné:	11
Číslo orientační:	-

Nemovitě památky 7

Památku:	venkovská usedlost
Ochrana stav/typ uzavření:	zapsáno do státního seznamu před r. 1988
Památkou od:	31.12.1963
Číslo rejstříku:	27043/3-9
Den zápisu do ÚSKP ČR:	-
Název okresu:	České Budějovice
Sídelní útvar:	Bavorovice
Část obce:	Bavorovice
Ulice, nám./umístění:	-
Číslo popisné:	12
Číslo orientační:	-

Nemovitě památky 8

Památku:	venkovská usedlost
Ochrana stav/typ uzavření:	zapsáno do státního seznamu před r. 1988
Památkou od:	31.12.1963
Číslo rejstříku:	37553/3-10
Den zápisu do ÚSKP ČR:	-
Název okresu:	České Budějovice
Sídelní útvar:	Bavorovice
Část obce:	Bavorovice
Ulice, nám./umístění:	--
Číslo popisné:	13
Číslo orientační:	-

Nemovitě památky 9

Památku:	venkovská usedlost
Ochrana stav/typ uzavření:	zapsáno do státního seznamu před r. 1988
Památkou od:	31.12.1963
Číslo rejstříku:	14263/3-11
Den zápisu do ÚSKP ČR:	-
Název okresu:	České Budějovice
Sídelní útvar:	Bavorovice
Část obce:	Bavorovice
Ulice, nám./umístění:	-
Číslo popisné:	16
Číslo orientační:	-

Nemovitě památky 10

Památku:	venkovská usedlost
Ochrana stav/typ uzavření:	zapsáno do státního seznamu před r. 1988
Památkou od:	31.12.1963
Číslo rejstříku:	23092/3-12
Den zápisu do ÚSKP ČR:	-
Název okresu:	České Budějovice
Sídelní útvar:	Bavorovice
Část obce:	Bavorovice
Ulice, nám./umístění:	-
Číslo popisné:	17
Číslo orientační:	-

Nemovitě památky 11

Památku:	venkovská usedlost
Ochrana stav/typ uzavření:	zapsáno do státního seznamu před r. 1988
Památkou od:	31.12.1963
Číslo rejstříku:	22969/3-13
Den zápisu do ÚSKP ČR:	-
Název okresu:	České Budějovice
Sídelní útvar:	Bavorovice
Část obce:	Bavorovice
Ulice, nám./umístění:	-
Číslo popisné:	21
Číslo orientační:	-

Nemovitě památky 12

Památku:	venkovská usedlost
Ochrana stav/typ uzavření:	zapsáno do státního seznamu před r. 1988
Památkou od:	31.12.1963
Číslo rejstříku:	25469/3-14
Den zápisu do ÚSKP ČR:	-
Název okresu:	České Budějovice
Sídelní útvar:	Bavorovice
Část obce:	Bavorovice
Ulice, nám./umístění:	-
Číslo popisné:	24
Číslo orientační:	-

Nemovitě památky 13

Památku:	venkovská usedlost
Ochrana stav/typ uzavření:	zapsáno do státního seznamu před r. 1988
Památkou od:	31.12.1963
Číslo rejstříku:	34280/3-15
Den zápisu do ÚSKP ČR:	-
Název okresu:	České Budějovice
Sídelní útvar:	Bavorovice
Část obce:	Bavorovice
Ulice, nám./umístění:	-
Číslo popisné:	29
Číslo orientační:	-

Nemovitě památky 14

Památku:	venkovská usedlost
Ochrana stav/typ uzavření:	zapsáno do státního seznamu před r. 1988
Památkou od:	31.12.1963
Číslo rejstříku:	14922/3-16
Den zápisu do ÚSKP ČR:	-
Název okresu:	České Budějovice
Sídelní útvar:	Bavorovice
Část obce:	Bavorovice
Ulice, nám./umístění:	-
Číslo popisné:	31
Číslo orientační:	-

Nemovitě památky 15

Památku:	venkovská usedlost
Ochrana stav/typ uzavření:	zapsáno do státního seznamu před r. 1988
Památkou od:	31.12.1963
Číslo rejstříku:	38679/3-17
Den zápisu do ÚSKP ČR:	-
Název okresu:	České Budějovice
Sídelní útvar:	Bavorovice
Část obce:	Bavorovice
Ulice, nám./umístění:	-
Číslo popisné:	38
Číslo orientační:	-

Nemovitě památky 16

Památku:	venkovská usedlost
Ochrana stav/typ uzavření:	zapsáno do státního seznamu před r. 1988
Památkou od:	31.12.1963
Číslo rejstříku:	47111/3-18
Den zápisu do ÚSKP ČR:	-
Název okresu:	České Budějovice
Sídelní útvar:	Bavorovice
Část obce:	Bavorovice
Ulice, nám./umístění:	-
Číslo popisné:	59
Číslo orientační:	-

Nemovitě památky 17

Památku:	venkovská usedlost
Ochrana stav/typ uzavření:	zapsáno do státního seznamu před r. 1988
Památkou od:	31.12.1963
Číslo rejstříku:	44593/3-4
Den zápisu do ÚSKP ČR:	-
Název okresu:	České Budějovice
Sídelní útvar:	Bavorovice
Část obce:	Bavorovice
Ulice, nám./umístění:	-
Číslo popisné:	?
Číslo orientační:	-

Nemovitě památky 18

Památku:	kovárna
Ochrana stav/typ uzavření:	zapsáno do státního seznamu před r. 1988
Památkou od:	31.12.1963
Číslo rejstříku:	40530/3-21
Den zápisu do ÚSKP ČR:	-
Název okresu:	České Budějovice
Sídelní útvar:	Bavorovice
Část obce:	Bavorovice
Ulice, nám./umístění:	-
Číslo popisné:	?
Číslo orientační:	-

Hroznějovice

Nemovitě památky 1	
Památku:	mohylník, archeologické stopy
Ochrana stav/typ uzavření:	zapsáno do státního seznamu před r. 1988
Památkou od:	3.1.1986
Číslo rejstříku:	26918/3-5490
Den zápisu do ÚSKP ČR:	-
Název okresu:	České Budějovice
Sídelní útvar:	Hroznějovice
Část obce:	Hroznějovice
Ulice, nám./umístění:	les Babinec
Číslo popisné:	-
Číslo orientační:	-

Nemovitě památky 2	
Památku:	mohylník, archeologické stopy
Ochrana stav/typ uzavření:	zapsáno do státního seznamu před r. 1988
Památkou od:	20.1.1986
Číslo rejstříku:	34507/3-5541
Den zápisu do ÚSKP ČR:	-
Název okresu:	České Budějovice
Sídelní útvar:	Hroznějovice
Část obce:	Hroznějovice
Ulice, nám./umístění:	les Slavonice, střed
Číslo popisné:	-
Číslo orientační:	-

Nemovitě památky 3	
Památku:	mohylník, archeologické stopy
Ochrana stav/typ uzavření:	zapsáno do státního seznamu před r. 1988
Památkou od:	20.1.1986
Číslo rejstříku:	34560/3-5538
Den zápisu do ÚSKP ČR:	-
Název okresu:	České Budějovice
Sídelní útvar:	Hroznějovice
Část obce:	Hroznějovice
Ulice, nám./umístění:	Jaroslavický vrch II
Číslo popisné:	-
Číslo orientační:	-

Nemovitě památky 4

Památku:	mohylník, archeologické stopy
Ochrana stav/typ uzavření:	zapsáno do státního seznamu před r. 1988
Památkou od:	3.1.1986
Číslo rejstříku:	35270/3-5508
Den zápisu do ÚSKP ČR:	-
Název okresu:	České Budějovice
Sídelní útvar:	Hroznějovice
Část obce:	Hroznějovice
Ulice, nám./umístění:	Na kamenitém
Číslo popisné:	-
Číslo orientační:	-

Nemovitě památky 5

Památku:	mohylník, archeologické stopy
Ochrana stav/typ uzavření:	zapsáno do státního seznamu před r. 1988
Památkou od:	3.1.1986
Číslo rejstříku:	42216/3-5496
Den zápisu do ÚSKP ČR:	-
Název okresu:	České Budějovice
Sídelní útvar:	Hroznějovice
Část obce:	Hroznějovice
Ulice, nám./umístění:	Jaroslavický vrch
Číslo popisné:	-
Číslo orientační:	-

Nemovitě památky 6

Památku:	mohylník, archeologické stopy
Ochrana stav/typ uzavření:	zapsáno do státního seznamu před r. 1988
Památkou od:	15.12.1975
Číslo rejstříku:	45604/3-5277
Den zápisu do ÚSKP ČR:	-
Název okresu:	České Budějovice
Sídelní útvar:	Hroznějovice
Část obce:	Hroznějovice
Ulice, nám./umístění:	les Babinec
Číslo popisné:	-
Číslo orientační:	-

Jeznice

Nemovité památky 1	
Památku:	mohylník, archeologické stopy
Ochrana stav/typ uzavření:	zapsáno do státního seznamu před r. 1988
Památkou od:	31.12.1963
Číslo rejstříku:	19949/3-175
Den zápisu do ÚSKP ČR:	-
Název okresu:	České Budějovice
Sídelní útvar:	Jeznice
Část obce:	Jeznice
Ulice, nám./umístění:	Hřeben
Číslo popisné:	-
Číslo orientační:	-

Nemovité památky 2	
Památku:	mohylník, archeologické stopy
Ochrana stav/typ uzavření:	zapsáno do státního seznamu před r. 1988
Památkou od:	20.1.1986
Číslo rejstříku:	24901/3-5525
Den zápisu do ÚSKP ČR:	-
Název okresu:	České Budějovice
Sídelní útvar:	Jeznice
Část obce:	Jeznice
Ulice, nám./umístění:	při široké aleji
Číslo popisné:	-
Číslo orientační:	-

Nemovité památky 3	
Památku:	mohylník, archeologické stopy
Ochrana stav/typ uzavření:	zapsáno do státního seznamu před r. 1988
Památkou od:	20.1.1986
Číslo rejstříku:	26121/3-5523
Den zápisu do ÚSKP ČR:	-
Název okresu:	České Budějovice
Sídelní útvar:	Jeznice
Část obce:	Jeznice
Ulice, nám./umístění:	nad Rochačkami
Číslo popisné:	-
Číslo orientační:	-

Nemovitě památky 4	
Památky:	mohylník, archeologické stopy
Ochrana stav/typ uzavření:	zapsáno do státního seznamu před r. 1988
Památkou od:	20.1.1986
Číslo rejstříku:	37036/3-5524
Den zápisu do ÚSKP ČR:	-
Název okresu:	České Budějovice
Sídelní útvar:	Jeznice
Část obce:	Jeznice
Ulice, nám./umístění:	Šířárna
Číslo popisné:	-
Číslo orientační:	-

Kostelec

Nemovitě památky 1	
Památku:	kostel sv. Vavřince
Ochrana stav/typ uzavření:	zapsáno do státního seznamu před r. 1988
Památkou od:	31.12.1963
Číslo rejstříku:	46975/3-210
Den zápisu do ÚSKP ČR:	-
Název okresu:	České Budějovice
Sídelní útvar:	Kostelec
Část obce:	Kostelec
Ulice, nám./umístění:	-
Číslo popisné:	-
Číslo orientační:	-

Nemovitě památky 2	
Památku:	mohylník, archeologické stopy
Ochrana stav/typ uzavření:	zapsáno do státního seznamu před r. 1988
Památkou od:	3.1.1986
Číslo rejstříku:	28255/3-5489
Den zápisu do ÚSKP ČR:	-
Název okresu:	České Budějovice
Sídelní útvar:	Kostelec
Část obce:	Kostelec
Ulice, nám./umístění:	Černý les
Číslo popisné:	-
Číslo orientační:	-

Nemovitě památky 3	
Památku:	venkovská usedlost
Ochrana stav/typ uzavření:	zapsáno do státního seznamu před r. 1988
Památkou od:	31.12.1963
Číslo rejstříku:	41965/3-209
Den zápisu do ÚSKP ČR:	-
Název okresu:	České Budějovice
Sídelní útvar:	Kostelec
Část obce:	Kostelec
Ulice, nám./umístění:	-
Číslo popisné:	8
Číslo orientační:	-

Líšnice

Nemovitě památky 1	
Památku:	mohylník, archeologické stopy
Ochrana stav/typ uzavření:	zapsáno do státního seznamu před r. 1988
Památkou od:	20.1.1986
Číslo rejstříku:	18051/3-5535
Den zápisu do ÚSKP ČR:	-
Název okresu:	České Budějovice
Sídlní útvar:	Líšnice
Část obce:	Líšnice
Ulice, nám./umístění:	nad Čapím koutem
Číslo popisné:	-
Číslo orientační:	-

Nemovitě památky 2	
Památku:	mohylník, archeologické stopy
Ochrana stav/typ uzavření:	zapsáno do státního seznamu před r. 1988
Památkou od:	20.1.1986
Číslo rejstříku:	40668/3-5536
Den zápisu do ÚSKP ČR:	-
Název okresu:	České Budějovice
Sídlní útvar:	Líšnice
Část obce:	Líšnice
Ulice, nám./umístění:	Na přísežné
Číslo popisné:	-
Číslo orientační:	-

Nemovitě památky 3	
Památku:	mohylník, archeologické stopy
Ochrana stav/typ uzavření:	zapsáno do státního seznamu před r. 1988
Památkou od:	20.1.1986
Číslo rejstříku:	47040/3-5537
Den zápisu do ÚSKP ČR:	-
Název okresu:	České Budějovice
Sídlní útvar:	Líšnice
Část obce:	Líšnice
Ulice, nám./umístění:	U hrázky
Číslo popisné:	-
Číslo orientační:	-

Munice

Nemovitě památky 1	
Památka:	venkovská usedlost
Ochrana stav/typ uzavření:	zapsáno do státního seznamu před r. 1988
Památkou od:	31.12.1963
Číslo rejstříku:	21960/3-262
Den zápisu do ÚSKP ČR:	-
Název okresu:	České Budějovice
Sídelní útvar:	Munice
Část obce:	Munice
Ulice, nám./umístění:	-
Číslo popisné:	19
Číslo orientační:	-

Nemovitě památky 2	
Památka:	venkovská usedlost
Ochrana stav/typ uzavření:	zapsáno do státního seznamu před r. 1988
Památkou od:	31.12.1963
Číslo rejstříku:	23995/3-263
Den zápisu do ÚSKP ČR:	-
Název okresu:	České Budějovice
Sídelní útvar:	Munice
Část obce:	Munice
Ulice, nám./umístění:	20
Číslo popisné:	-
Číslo orientační:	-

Nemovitě památky 3	
Památka:	venkovská usedlost
Ochrana stav/typ uzavření:	zapsáno do státního seznamu + zrušeno prohlášení
Památkou od:	31.12.1963
Památkou do:	20.4.1978
Číslo rejstříku:	53268/3-264
Den zápisu do ÚSKP ČR:	-
Název okresu:	České Budějovice
Sídelní útvar:	Munice
Část obce:	Munice
Ulice, nám./umístění:	-
Číslo popisné:	21
Číslo orientační:	-

Nemovitě památky 4

Památku:	venkovská usedlost
Ochrana stav/typ uzavření:	zapsáno do státního seznamu + zrušeno prohlášení
Památkou od:	31.12.1963
Památkou do:	17.10.1964
Číslo rejstříku:	52421/3-265
Den zápisu do ÚSKP ČR:	-
Název okresu:	České Budějovice
Sídelní útvar:	Munice
Část obce:	Munice
Ulice, nám./umístění:	-
Číslo popisné:	22
Číslo orientační:	-

Nemovitě památky 5

Památku:	venkovská usedlost
Ochrana stav/typ uzavření:	zapsáno do státního seznamu před r. 1988
Památkou od:	31.12.1963
Číslo rejstříku:	39589/3-261
Den zápisu do ÚSKP ČR:	-
Název okresu:	České Budějovice
Sídelní útvar:	Munice
Část obce:	Munice
Ulice, nám./umístění:	-
Číslo popisné:	23
Číslo orientační:	-

Poněšice

Nemovitě památky 1	
Památko:	mohylník, archeologické stopy
Ochrana stav/typ uzavření:	zapsáno do státního seznamu před r. 1988
Památkou od:	20.1.1986
Číslo rejstříku:	17845/3-5518
Den zápisu do ÚSKP ČR:	-
Název okresu:	České Budějovice
Sídelní útvar:	Poněšice
Část obce:	Poněšice
Ulice, nám./umístění:	Hora
Číslo popisné:	-
Číslo orientační:	-

Nemovitě památky 2	
Památko:	mohylník, archeologické stopy
Ochrana stav/typ uzavření:	zapsáno do státního seznamu před r. 1988
Památkou od:	8.1.1986
Číslo rejstříku:	19512/3-5511
Den zápisu do ÚSKP ČR:	-
Název okresu:	České Budějovice
Sídelní útvar:	Poněšice
Část obce:	Poněšice
Ulice, nám./umístění:	Kamenné I
Číslo popisné:	-
Číslo orientační:	-

Nemovitě památky 3	
Památko:	mohylník, archeologické stopy
Ochrana stav/typ uzavření:	zapsáno do státního seznamu před r. 1988
Památkou od:	20.1.1986
Číslo rejstříku:	26390/3-5517
Den zápisu do ÚSKP ČR:	-
Název okresu:	České Budějovice
Sídelní útvar:	Poněšice
Část obce:	Poněšice
Ulice, nám./umístění:	Kamenné II
Číslo popisné:	-
Číslo orientační:	-

Nemovitě památky 4

Památku:	mohylník, archeologické stopy
Ochrana stav/typ uzavření:	zapsáno do státního seznamu před r. 1988
Památkou od:	20.1.1986
Číslo rejstříku:	27082/3-5519
Den zápisu do ÚSKP ČR:	-
Název okresu:	České Budějovice
Sídelní útvar:	Poněšice
Část obce:	Poněšice
Ulice, nám./umístění:	Dukátová plantáž
Číslo popisné:	-
Číslo orientační:	-

Nemovitě památky 5

Památku:	mohylník, archeologické stopy
Ochrana stav/typ uzavření:	zapsáno do státního seznamu před r. 1988
Památkou od:	3.1.1986
Číslo rejstříku:	46383/3-5495
Den zápisu do ÚSKP ČR:	-
Název okresu:	České Budějovice
Sídelní útvar:	Poněšice
Část obce:	Poněšice
Ulice, nám./umístění:	U háje
Číslo popisné:	-
Číslo orientační:	-

Nemovitě památky 6

Památku:	mohylník Hrady, archeologické stopy
Ochrana stav/typ uzavření:	zapsáno do státního seznamu před r. 1988
Památkou od:	31.12.1963
Číslo rejstříku:	22721/3-367
Den zápisu do ÚSKP ČR:	-
Název okresu:	České Budějovice
Sídelní útvar:	Poněšice
Část obce:	Poněšice
Ulice, nám./umístění:	-
Číslo popisné:	-
Číslo orientační:	-

Nemovitě památky 7	
Památko:	venkovský dům
Ochrana stav/typ uzavření:	prohlášeno kulturní památkou Ministerstvem kultury
Památkou od:	18.2.2003
Číslo rejstříku:	100069
Den zápisu do ÚSKP ČR:	3.3.2003
Název okresu:	České Budějovice
Sídelní útvar:	Poněšice
Část obce:	Poněšice
Ulice, nám./umístění:	4
Číslo popisné:	-
Číslo orientační:	-

Purkarec

Nemovité památky 1	
Památku:	hrad Karlův Hrádek, zřícenina
Ochrana stav/typ uzavření:	zapsáno do státního seznamu před r. 1988
Památkou od:	31.12.1963
Číslo rejstříku:	28648/3-371
Den zápisu do ÚSKP ČR:	-
Název okresu:	České Budějovice
Sídelní útvar:	Purkarec
Část obce:	Purkarec
Ulice, nám./umístění:	na skále nad Vltavou
Číslo popisné:	-
Číslo orientační:	-

Nemovité památky 2	
Památku:	kostel sv. Jiří
Ochrana stav/typ uzavření:	zapsáno do státního seznamu před r. 1988
Památkou od:	31.12.1963
Číslo rejstříku:	37173/3-379
Den zápisu do ÚSKP ČR:	-
Název okresu:	České Budějovice
Sídelní útvar:	Purkarec
Část obce:	Purkarec
Ulice, nám./umístění:	-
Číslo popisné:	-
Číslo orientační:	-

Nemovité památky 3	
Památku:	kaple sv. Rozálie
Ochrana stav/typ uzavření:	zapsáno do státního seznamu před r. 1988
Památkou od:	15.12.1975
Číslo rejstříku:	46798/3-5263
Den zápisu do ÚSKP ČR:	-
Název okresu:	České Budějovice
Sídelní útvar:	Purkarec
Část obce:	Purkarec
Ulice, nám./umístění:	les U Rohaček
Číslo popisné:	-
Číslo orientační:	-

Nemovitě památky 4

Památku:	mohylník, archeologické stopy
Ochrana stav/typ uzavření:	zapsáno do státního seznamu před r. 1988
Památkou od:	3.1.1986
Číslo rejstříku:	25964/3-5492
Den zápisu do ÚSKP ČR:	-
Název okresu:	České Budějovice
Sídelní útvar:	Purkarec
Část obce:	Purkarec
Ulice, nám./umístění:	Na kukli
Číslo popisné:	-
Číslo orientační:	-

Nemovitě památky 5

Památku:	mohylník, archeologické stopy
Ochrana stav/typ uzavření:	zapsáno do státního seznamu před r. 1988
Památkou od:	31.12.1963
Číslo rejstříku:	26833/3-380
Den zápisu do ÚSKP ČR:	-
Název okresu:	České Budějovice
Sídelní útvar:	Purkarec
Část obce:	Purkarec
Ulice, nám./umístění:	Strážišť
Číslo popisné:	-
Číslo orientační:	-

Nemovitě památky 6

Památku:	venkovská usedlost
Ochrana stav/typ uzavření:	zapsáno do státního seznamu + zrušeno prohlášení
Památkou od:	31.12.1963
Památkou do:	11.3.1985
Číslo rejstříku:	53796/3-373
Den zápisu do ÚSKP ČR:	-
Název okresu:	České Budějovice
Sídelní útvar:	Purkarec
Část obce:	Purkarec
Ulice, nám./umístění:	-
Číslo popisné:	26
Číslo orientační:	-

Nemovitě památky 7

Památku:	venkovská usedlost
Ochrana stav/typ uzavření:	zapsáno do státního seznamu před r. 1988
Památkou od:	31.12.1963
Číslo rejstříku:	38576/3-374
Den zápisu do ÚSKP ČR:	-
Název okresu:	České Budějovice
Sídelní útvar:	Purkarec
Část obce:	Purkarec
Ulice, nám./umístění:	-
Číslo popisné:	30
Číslo orientační:	-

Nemovitě památky 8

Památku:	venkovská usedlost
Ochrana stav/typ uzavření:	zapsáno do státního seznamu + zrušeno prohlášení
Památkou od:	31.12.1963
Památkou do:	20.2.1975
Číslo rejstříku:	53263/3-375
Den zápisu do ÚSKP ČR:	-
Název okresu:	České Budějovice
Sídelní útvar:	Purkarec
Část obce:	Purkarec
Ulice, nám./umístění:	-
Číslo popisné:	31
Číslo orientační:	-

Nemovitě památky 9

Památku:	venkovská usedlost
Ochrana stav/typ uzavření:	zapsáno do státního seznamu před r. 1988
Památkou od:	31.12.1963
Číslo rejstříku:	30827/3-376
Den zápisu do ÚSKP ČR:	-
Název okresu:	České Budějovice
Sídelní útvar:	Purkarec
Část obce:	Purkarec
Ulice, nám./umístění:	-
Číslo popisné:	34
Číslo orientační:	-

Nemovitě památky 10

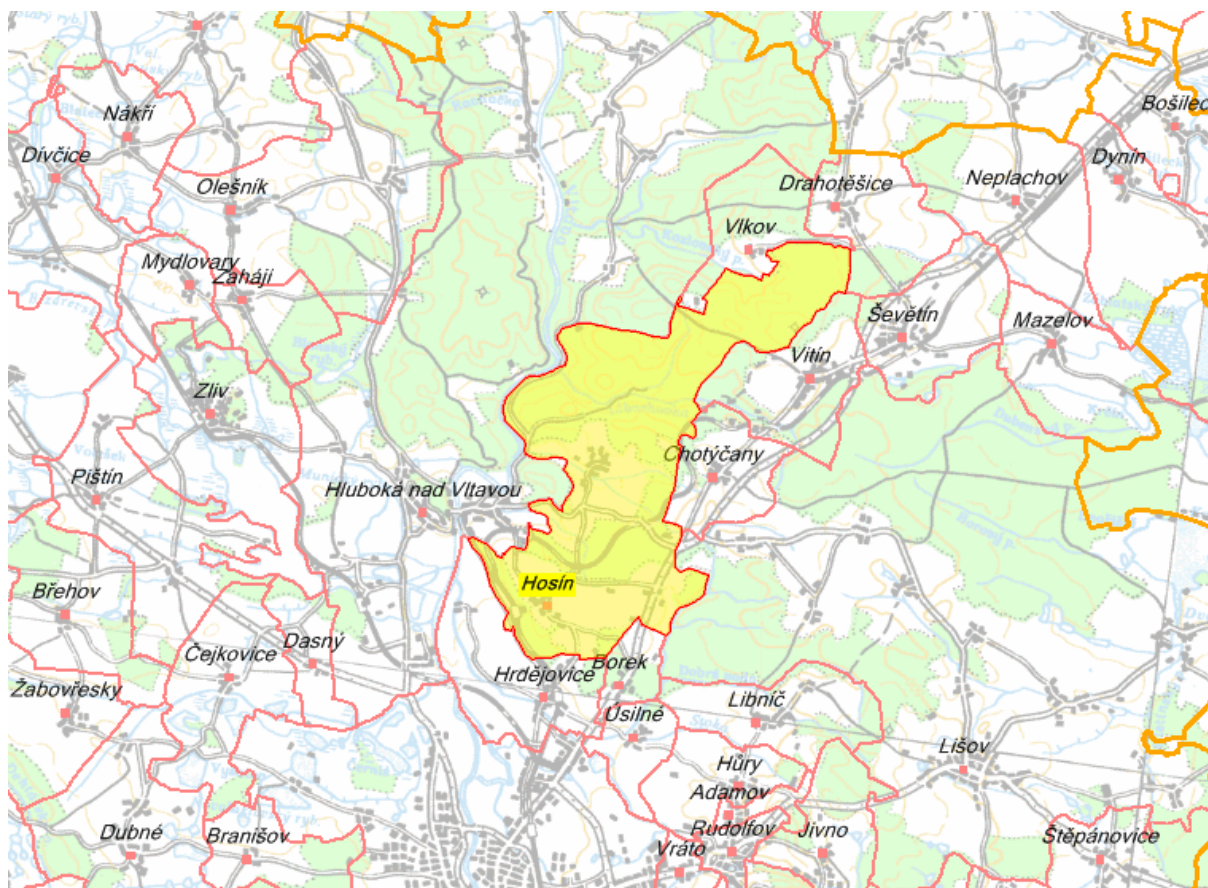
Památku:	venkovská usedlost
Ochrana stav/typ uzavření:	zapsáno do státního seznamu + zrušeno prohlášení
Památkou od:	31.12.1963
Památkou do:	11.3.1985
Číslo rejstříku:	53289/3-377
Den zápisu do ÚSKP ČR:	-
Název okresu:	České Budějovice
Sídelní útvar:	Purkarec
Část obce:	Purkarec
Ulice, nám./umístění:	-
Číslo popisné:	50
Číslo orientační:	-

Nemovitě památky 11

Památku:	hospoda
Ochrana stav/typ uzavření:	zapsáno do státního seznamu před r. 1988
Památkou od:	31.12.1963
Číslo rejstříku:	34975/3-378
Den zápisu do ÚSKP ČR:	-
Název okresu:	České Budějovice
Sídelní útvar:	Purkarec
Část obce:	Purkarec
Ulice, nám./umístění:	-
Číslo popisné:	92
Číslo orientační:	-

Příloha č. 4: Obec Hosín

Obec Hosín



Obecní úřad Hosín
Hosín 116
373 41 Hluboká nad Vltavou

1. Základní informace

Město, obec	Obec Hosín
Adresa	Hosín 116, 373 41 Hluboká nad Vltavou
Starosta	Josef Matouš
Kontakty	tel./fax: 387 221 943, mobil: 607 683 323, e-mail: obec@hosin.cz
IČO	00244937
Počet částí obce	2 (Hosín, Dobřejovice)
Znak, prapor	Obec nemá vlastní znak a prapor.
Historie	<p>Nejstarší nemovitá památka v obci dokazující ranné osídlení místa ve středověku, je románská kaple, která je nyní součástí kostela, ale původně byla samostatným kostelíkem. Její postavení se odhaduje na polovinu jedenáctého století. Další historie chronologicky.</p> <p>1330 - první písemná zmínka o obci</p> <p>1490 - v prvním doloženém urbáři panství hlubockého je uváděno v Hosíně 30 gruntů (zemědělských usedlostí). V tomto urbáři též zvaném "Pernštejnském" jsou rovněž uvedeny Dobřejovice. Je to první písemná zmínka o této vesnici</p> <p>1599 - založena v Hosíně Farní škola. Nacházela se v dnešním č.p. 20. Školu navštěvovali děti z celé farnosti</p> <p>1599 - začal psát matriku zdejší farář Šebestián Vaněk Borovanský</p> <p>1688 - byla poškozena současná farní budova. Stavitelem byl tehdejší slavný knížecí stavitel Giaumo de Maggi, původem Ital (stavěl též lázně v nedaleké Libníči). Fara byla rozšířena další přístavbou v r. 1716 podle plánů rovněž věhlasného stavitele Pavla Ignáce Bayera, který byl rodákem z Jihlavy</p> <p>1690 - založeno v Hosíně "Lovecké bratrstvo". Jednalo se o organizaci myslivců z povolání, která měla své organizační regule, vlastní prapor a společnou pokladnu. Myslivci byli zdokonalováni ve své profesi a za tím účelem měli i svou střelnici, která byla v místech dnešního Záměstí na Hluboké. Byl to první myslivecký spolek v Evropě</p> <p>1897 - v obci byl založen hasičský sbor čítající tehdy 22 členů</p> <p>1899 - zbourán starý kostelík a započato se stavbou nového kostela podle plánů, které vypracoval stavitel Jan Sedláček z Hluboké. Stavbu provedl stavitel Bohuslav Kebl z Českých Budějovic</p> <p>1925 - do obce přiveden elektrický proud a obec napojena na rozvodnou síť</p> <p>1925 - dokončena silnice ze Záměstí přes Hosín k Borku</p> <p>1940 - zřízena železniční zastávka v Hosíně</p> <p>1952 - dáno do provozu sportovní letiště v Hosíně</p> <p>1954 - se osamostatnila osada Borek, která dosud úředně patřila do tří katastrů. Největší část patřila do Hosína, dále dvě menší části patřili do Hrdějovic a Úsilného</p> <p>1964 - byly sloučeny obce Hosín a Dobřejovice v jednu obec s názvem Hosín</p> <p>1973 - byla dokončena první část kulturního domu</p>

Současnost	V současnosti Hosín, ačkoli patří k menším obcím, vyniká několika skutečnými zajímavostmi. Jednou z nich je bezesporu hosínský kostel, který je svojí architektonickou podobou pro Jihočeský kraj velmi netypický. Na druhou stranu však vhodně doplňuje architekturu mikroregionu (paralely např. s Dvorem Vondrov, ostatně stavby realizoval stejný stavitel). Velmi oblíbeným mezi sportovními letci je hosínské letiště, které lze rovněž zařadit k atraktivním cestovního ruchu. Jinak Hosín nabízí standardní občanskou vybavenost a jeho výhodou je především krátká vzdálenost nejen do Hluboké nad Vltavou, ale především do krajského města České Budějovice. Více v sekci Zajímavosti.
Zajímavosti	<p>Kostel sv. Petra a Pavla. Již sto let stojí a majestátně vévodí svému okolí kostel sv. Petra a Pavla v Hosíně. Charakteristický je především kombinací šamotových cihel různého tvarování s přírodním kamenem na vnější straně chrámu i věže. Slohově zapadá do stylu novorománského a symbolicky tak navazuje na původní hosínský románský kostelík, který je jeho součástí. Všechny křesťanské kostely mají hlavní osu chrámové lodě ve směru východ - západ, u hosínského kostela však je to jih - sever. Důvodem byl nedostatek prostoru pro stavbu. Ke kostelu po pravé straně lodi je přičleněna velká kostelní věž vysoká 36 m. Je uvnitř členěna do pěti pater a provedena je ze stejného materiálu jako kostel, tedy kombinace přírodního kamene a šamotových cihel. Kostelní zvony postihl podobný osud jako např. zvony kostela hlubockého – během světových válek byly roztaveny a použity k vojenským účelům. Na věži zbyl jediný zvon sv. Florián, který vyzvání dodnes a to plných 245 let.</p> <p>Letiště Hosín. Historie letiště Hosín se začala psát v první polovině padesátých let, kdy bylo třeba najít pro Aeroklub České Budějovice rovnocennou náhradu za letiště Planá u Českých Budějovic. V relativně krátké době zde vznikl letecký areál, který se stal největším v Jihočeském kraji. Letiště Hosín začalo působit jako významné centrum leteckých sportů v jižních Čechách. To začaly brzy potvrzovat i výkony pilotů vycvičených na novém letišti. Bezesporu nejznámějším členem aeroklubu se stal Petr Jirmus. Ten jako jediný pilot v historii obhájil titul mistra světa v letecké akrobacii v kategorii UNLIMITED. Vzhledem ke své poloze a svému vybavení byl Hosín mnohokrát využit při pořádání nejrůznějších leteckých soutěží. Jmenujme především mistrovství světa v letecké akrobacii v roce 1978. K motorovému a bezmotorovému létání se v posledních letech připojilo stále více populární létání na ultralehkých letadlech. Za tímto účelem byla na letišti Hosín zřízena i letecká škola, která již vychovala desítky nových pilotů. Letiště rovněž nabízí možnost ubytování a stravování.</p>
Internetová stránka	www.hosin.cz
Zdroje informací	www.hosin.cz ; www.czo.cz ; www.isu.cz ; brožurka „100 let hosínského kostela sv. Petra a Pavla, 1.10.2000“; brožurka „400 let založení školy a matriky v Hosíně, 50 let mateřské školy“; Prokopová Zdeňka: Hosín. Historie a umělecké památky, Hosín, 1997

2. Údaje ČSÚ z roku 2003

Doprava	
Zastávka linky místního významu (1-0)	1
Zastávka městské hromadné dopravy (1-0)	1
Druhy pozemků	
Celková výměra pozemku (ha)	3097.3446
Lesní půda (ha)	1990.9020
Louky (ha)	273.9025
Orná půda (ha)	562.3791
Ostatní plochy (ha)	211.7299
Ovocné sady (ha)	1.6977
Vodní plochy (ha)	17.7938
Zahrady (ha)	19.3233
Zastavěné plochy (ha)	19.6163
Zemědělská půda (ha)	857.3026
Hospodářská činnost	
Akciové společnosti - počet subjektů	0
Doprava a spoje - počet podnikatelských subjektů	6
Družstevní organizace - počet subjektů	1
Obchodní společnosti - počet subjektů	18
Obchod, prodej a opravy mot. voz. a spotř. zboží a pohost. - počet pod. subj.	43
Ostatní obchodní služby - počet podnikatelských subjektů	24
Ostatní právní formy - počet subjektů	9
Ostatní veřejné, sociální a osobní služby - počet subjektů	11
Peněžní organizace - počet subjektů	0
Podnikatelé - fyzické osoby - počet subjektů	91
Počet podnikatelských subjektů celkem	133
Průmysl - počet podnikatelských subjektů	18
Samostatně hospodařící rolníci - počet subjektů	7
Stavebnictví - počet podnikatelských subjektů	14
Státní organizace - počet subjektů	1
Svobodná povolání - počet subjektů	6
Školství a zdravotnictví - počet subjektů	3
Veřejná správa, obrana, povinné sociální pojištění - počet subjektů	3
Zemědělství, lesnictví, rybolov - poč. subj.	11
Kultura	
Hřbitov	1
Muzeum (včetně poboček a samostatných památníků)	1
Sakrální stavba	1
Veřejná knihovna vč. poboček	2
Obecná charakteristika	
Katastrální plocha (ha)	3097.3446
Nadmořská výška (m n.m.)	486
Počet katastrů	2
Počet územně technických jednotek	2
Počet částí obce (CO)	2
První písemná zpráva (rok)	1330
Obyvatelstvo	

Muži (z narození celkem)	7
Muži (z poč.bydl.obyv.k 31.12)	344
Muži (z přirozeného přírůstku celkem)	5
Muži (z přistěhovalí celkem)	15
Muži (z přírůstek/úbytek celkem)	17
Muži (z vystěhovalí celkem)	3
Muži (ze salda migrace celkem)	12
Muži (ze středního stavu obyv. k 1.7.)	332
Muži (ze zemřelí celkem)	2
Počet bydlících obyvatel k 31.12.	685
Počet obyvatel ve věku 0-14 let celkem	110
Počet obyvatel ve věku 15-59 muži	233
Počet obyvatel ve věku 15-59 ženy	217
Počet žadatelů o práci	9
Přirozený přírůstek celkem	5
Přistěhovalí celkem	23
Přírůstek/úbytek celkem	19
Saldo migrace celkem	14
Střední stav obyvatel (k 1.7.)	676
Vystěhovalí celkem	9
Zemřelí celkem	6
Ženy (z narození celkem)	4
Ženy (z poč.bydl.obyv.k 31.12)	341
Ženy (z přirozeného přírůstku celkem)	0
Ženy (z přistěhovalí celkem)	8
Ženy (z přírůstek/úbytek celkem)	2
Ženy (z vystěhovalí celkem)	6
Ženy (ze salda migrace celkem)	2
Ženy (ze středního stavu obyv. k 1.7.)	344
Ženy (ze zemřelí celkem)	4
Peněžnictví	
Peněžní ústavy a jejich úřadovny	0
Školství	
Mateřská škola	1
Základní škola - vyšší stupeň (1.-9. ročník)	1
Sociální oblast	
Domy s pečovatelskou službou	0
Sport	
Hřiště (s provozovatelem nebo správcem)	1
Ostatní zařízení pro tělovýchovu (s provozovatelem nebo správcem)	0
Tělocvičny (vč. školních)	1
Technická vybavenost	
Detašované pracoviště policie (1-0)	0
Délka místních komunikací v km	11
Kanalizace bez napojení na ČOV (1-0)	0
Kanalizace s napojením na ČOV (1-0)	0
Městská, obecní policie (1-0)	0
Plocha veřejné zeleně v m ²	5000
Plynofikace obce (1-0)	1
Pošta - počet	0

Poštovní směrovací číslo	37341
Požární nádrž (1-0)	1
Sbor dobrovolných hasičů obce (1-0)	1
Veřejný vodovod (1-0)	1
Zdravotnictví	
Detaš. pracoviště samostatné ordinace praktického lékaře - stomatologa	0
Samostatná ordinace praktického lékaře - gynekologa	0
Samostatná ordinace praktického lékaře pro dospělé	2
Samostatná ordinace praktického lékaře pro děti a dorost	1

Pozn.: 1 – ano, 0 – ne

3. Sčítání lidí, domů a bytů 2001

1. Obyvatelstvo podle pohlaví a rodinného stavu		
Obyvatelstvo celkem		670
z toho ženy		340
Muži	svobodní	140
	ženatí	165
	rozvedení	15
	ovdovělí	10
	nezjištěno	0
Ženy	svobodné	104
	vdané	169
	rozvedené	16
	ovdovělé	51
	nezjištěno	0

2. Obyvatelstvo podle věku		
Obyvatelstvo celkem		670
v tom ve věku	0-4	44
	5-14	71
	15-19	49
	20-29	113
	30-39	86
	40-49	89
	50-59	95
	60-64	23
	65-74	51
	75 + nezjištěno	49

3. Obyvatelstvo podle stupně vzdělání		
Obyvatelstvo 15leté a starší		555
v tom podle stupně vzdělání	bez vzdělání	0
	základní vč. neukončeného	157
	vyučení a stř. odborné bez mat.	232
	úplné střední s maturitou	119
	vyšší odborné a nástavbové	12
	vysokoškolské	33
	nezjištěné vzdělání	2

4. Obyvatelstvo podle národnosti

Obyvatelstvo celkem		670
z toho národnost	česká	656
	moravská	0
	slezská	0
	slovenská	2
	romská	0
	polská	1
	německá	1
	ukrajinská	1
	vietnamská	0

5. Obyvatelstvo podle náboženského vyznání

Obyvatelstvo celkem		670
Věřící		338
z toho	církev římskokatolická	313
	církev československá husitská	9
	českobratrská církev evangelická	0
	pravoslavná církev	1
	Nábož. společn. Svědk. Jehovovi	0
Bez vyznání		260
Nezjištěné vyznání		72

6. Obyvatelstvo podle ekonomické aktivity

Obyvatelstvo celkem		670
Ekonomicky aktivní celkem		340
v tom	zaměstnaní	328
	z toho pracuj. důchodci	6
	z toho ženy na mateřské dovolené	5
	nezaměstnaní	12
Ekonomicky neaktivní celkem		329
z toho	nepracuj. důchodci	147
	žáci, studenti, učni	106
Osoby s nezjištěnou ekonom. aktivitou		1

7. Ekonomicky aktivní podle odvětví

Obyvatelstvo celkem		670
Ekonomicky aktivní celkem		340
z toho podle odvětví	zemědělství, lesnictví, rybolov	52
	průmysl	72
	stavebnictví	45
	obchod, opravy motor. vozidel	45
	doprava, pošta a telekomunikace	32
	veřejná správa, obrana, soc. zabez.	11
	školy, zdravot., veter. a soc. činn.	23

8. Vyjíždějící do zaměstnání a škol

Vyjíždějící do zaměstnání		294
z toho	v rámci obce	53
	v rámci okresu	227
	v rámci kraje	6
	do jiného kraje	6
Vyjíždějící do zaměstnání denně mimo obec		220
Žáci vyjíždějící denně mimo obec		87

9. Počty domácností podle typu domácnosti

Bytové domácnosti		252
v tom	s 1 HD	238
	se 2+ HD	14
Hospodařící domácnosti		269
v tom	s 1 CD	267
	se 2+ CD	2
Cenzové domácnosti		271
v tom	úplné rodiny	165
	z toho se závislými dětmi	86
	neúplné rodiny	26
	z toho se závislými dětmi	12
	nerodinné domácnosti	4
	domácnosti jednotlivců	76

10. Domovní fond

Domy úhrnem			272
z toho domy obydlené			212
z úhrnu obydlených domů	rodinné domy		207
	bytové domy		2
	domy podle vlastnictví	soukromých osob	204
		obce, státu	2
		SBD	0
	domy postavené	do 1919	48
		1920-1945	24
		1946-1980	80
		1981-2001	59

11. Domy podle počtu podlaží a technického vybavení

Domy úhrnem		212
z toho podle podlaží	1-2	209
	3-4	2
	5+	0
počet domů vybavených	přípojkou na kanalizační síť	20
	vodovodem	207
	plynem	102
	ústředním topením	175

12. Bytový fond

Byty úhrnem			317
v tom	byty obydlené		252
	z toho	v rodinných domech	238
		v bytových domech	9
	byty neobydlené v obydlených domech		4
	byty neobydlené v neobydlených domech		61
	z toho podle důvodu	obydlených přechodně	7
		slouží k rekreaci	31

13. Obydlené byty podle právního důvodu užívání a velikosti bytu

Obydlené byty úhrnem			252
z toho podle právního důvodu užívání	ve vlastním domě		198
	v osobním vlastnictví		0
	nájemní		23
	člena bytového družstva		0
z úhrnu podle počtu obytných místností	1 místnost		27
	2 místnosti		49
	3 místnosti		86
	4 místnosti		52
	5+ místností		38

14. Technické vybavení bytů a ukazatele úrovně bydlení

Obydlené byty úhrnem			252
byty podle vybavení	plyn v bytě		126
	vodovod v bytě		247
	vlastní splachovací záchod		239
	vlastní koupelna, sprchový kout		240
	ústřední topení		201
	etážové topení		9
průměrný počet	osob na byt		2,65
	osob na obytnou místnost 8+m2		0,84
	obytné plochy na byt		62,62
	obytné plochy na osobu		23,62
	obytných místností na byt		3,17

Dodatek č. 1: Nemovité památky

Nemovité památky 1	
Památku:	kostel sv. Petra a Pavla
Ochrana stav/typ uzavření:	zaps. do st. sezn. před 1988 a část nebo celek prohl. pam.
Památkou od:	31.12.1963
Číslo rejstříku:	46701/3-148
Den zápisu do ÚSKP ČR:	-
Název okresu:	České Budějovice
Sídelní útvar:	Hosín
Část obce:	Hosín
Ulice, nám./umístění:	-
Číslo popisné:	-
Číslo orientační:	-

Nemovité památky 2	
Památku:	boží muka
Ochrana stav/typ uzavření:	zapsáno do státního seznamu před r. 1988
Památkou od:	31.12.1963
Číslo rejstříku:	39709/3-150
Den zápisu do ÚSKP ČR:	-
Název okresu:	České Budějovice
Sídelní útvar:	Hosín
Část obce:	Hosín
Ulice, nám./umístění:	směr k trati
Číslo popisné:	-
Číslo orientační:	-

Nemovité památky 3	
Památku:	boží muka Marradasova
Ochrana stav/typ uzavření:	zapsáno do státního seznamu před r. 1988
Památkou od:	31.12.1963
Číslo rejstříku:	22325/3-151
Den zápisu do ÚSKP ČR:	-
Název okresu:	České Budějovice
Sídelní útvar:	Hosín
Část obce:	Hosín
Ulice, nám./umístění:	směr Hluboká
Číslo popisné:	-
Číslo orientační:	-

Nemovitě památky 4

Památko:	mohylník, archeologické stopy
Ochrana stav/typ uzavření:	zapsáno do státního seznamu před r. 1988
Památkou od:	20.1.1986
Číslo rejstříku:	23302/3-5520
Den zápisu do ÚSKP ČR:	-
Název okresu:	České Budějovice
Sídelní útvar:	Hosín
Část obce:	Hosín
Ulice, nám./umístění:	Bory II
Číslo popisné:	-
Číslo orientační:	-

Nemovitě památky 5

Památko:	mohylník, archeologické stopy
Ochrana stav/typ uzavření:	zapsáno do státního seznamu před r. 1988
Památkou od:	3.1.1986
Číslo rejstříku:	25703/3-5480
Den zápisu do ÚSKP ČR:	-
Název okresu:	České Budějovice
Sídelní útvar:	Hosín
Část obce:	Hosín
Ulice, nám./umístění:	Bory I
Číslo popisné:	-
Číslo orientační:	-

Nemovitě památky 6

Památko:	mohylník, archeologické stopy
Ochrana stav/typ uzavření:	zapsáno do státního seznamu před r. 1988
Památkou od:	3.1.1986
Číslo rejstříku:	33616/3-5481
Den zápisu do ÚSKP ČR:	-
Název okresu:	České Budějovice
Sídelní útvar:	Hosín
Část obce:	Hosín
Ulice, nám./umístění:	les Bystřického
Číslo popisné:	-
Číslo orientační:	-

Nemovitě památky 7

Památku:	mohylník, archeologické stopy
Ochrana stav/typ uzavření:	zapsáno do státního seznamu před r. 1988
Památkou od:	31.12.1963
Číslo rejstříku:	38732/3-152
Den zápisu do ÚSKP ČR:	-
Název okresu:	České Budějovice
Sídelní útvar:	Hosín
Část obce:	Hosín
Ulice, nám./umístění:	Skalka
Číslo popisné:	-
Číslo orientační:	-

Nemovitě památky 8

Památku:	venkovská usedlost
Ochrana stav/typ uzavření:	zapsáno do státního seznamu před r. 1988
Památkou od:	31.12.1963
Číslo rejstříku:	30638/3-147
Den zápisu do ÚSKP ČR:	-
Název okresu:	České Budějovice
Sídelní útvar:	Hosín
Část obce:	Hosín
Ulice, nám./umístění:	-
Číslo popisné:	24, 70
Číslo orientační:	-

Nemovitě památky 9

Památku:	fara
Ochrana stav/typ uzavření:	zapsáno do státního seznamu před r. 1988
Památkou od:	31.12.1963
Číslo rejstříku:	29598/3-149
Den zápisu do ÚSKP ČR:	-
Název okresu:	České Budějovice
Sídelní útvar:	Hosín
Část obce:	Hosín
Ulice, nám./umístění:	-
Číslo popisné:	?
Číslo orientační:	-

Dobřejovice

Nemovité památky 1	
Památku:	mohylník, archeologické stopy
Ochrana stav/typ uzavření:	zapsáno do státního seznamu před r. 1988
Památkou od:	8.1.1986
Číslo rejstříku:	14335/3-5512
Den zápisu do ÚSKP ČR:	-
Název okresu:	České Budějovice
Sídelní útvar:	Dobřejovice
Část obce:	Dobřejovice
Ulice, nám./umístění:	Horní výrub
Číslo popisné:	-
Číslo orientační:	-

Nemovité památky 2	
Památku:	mohylník, archeologické stopy
Ochrana stav/typ uzavření:	zapsáno do státního seznamu před r. 1988
Památkou od:	3.1.1986
Číslo rejstříku:	15667/3-5486
Den zápisu do ÚSKP ČR:	-
Název okresu:	České Budějovice
Sídelní útvar:	Dobřejovice
Část obce:	Dobřejovice
Ulice, nám./umístění:	Baba
Číslo popisné:	-
Číslo orientační:	-

Nemovité památky 3	
Památku:	mohylník, archeologické stopy
Ochrana stav/typ uzavření:	zapsáno do státního seznamu před r. 1988
Památkou od:	31.12.1963
Číslo rejstříku:	18904/3-449
Den zápisu do ÚSKP ČR:	-
Název okresu:	České Budějovice
Sídelní útvar:	Dobřejovice
Část obce:	Dobřejovice
Ulice, nám./umístění:	-
Číslo popisné:	-
Číslo orientační:	-

Nemovitě památky 4

Památku:	mohylník, archeologické stopy
Ochrana stav/typ uzavření:	zapsáno do státního seznamu před r. 1988
Památkou od:	3.1.1986
Číslo rejstříku:	19465/3-5491
Den zápisu do ÚSKP ČR:	-
Název okresu:	České Budějovice
Sídelní útvar:	Dobřejovice
Část obce:	Dobřejovice
Ulice, nám./umístění:	Rulík
Číslo popisné:	-
Číslo orientační:	-

Nemovitě památky 5

Památku:	mohylník, archeologické stopy
Ochrana stav/typ uzavření:	zapsáno do státního seznamu před r. 1988
Památkou od:	8.1.1986
Číslo rejstříku:	19668/3-5514
Den zápisu do ÚSKP ČR:	-
Název okresu:	České Budějovice
Sídelní útvar:	Dobřejovice
Část obce:	Dobřejovice
Ulice, nám./umístění:	Skopojedle, Pěkná vyhlídka
Číslo popisné:	-
Číslo orientační:	-

Nemovitě památky 6

Památku:	mohylník, archeologické stopy
Ochrana stav/typ uzavření:	zapsáno do státního seznamu před r. 1988
Památkou od:	20.1.1986
Číslo rejstříku:	20289/3-5515
Den zápisu do ÚSKP ČR:	-
Název okresu:	České Budějovice
Sídelní útvar:	Dobřejovice
Část obce:	Dobřejovice
Ulice, nám./umístění:	Holubci - též Na pláni
Číslo popisné:	-
Číslo orientační:	-

Nemovitě památky 7

Památku:	mohylník, archeologické stopy
Ochrana stav/typ uzavření:	zapsáno do státního seznamu před r. 1988
Památkou od:	8.1.1986
Číslo rejstříku:	28300/3-5513
Den zápisu do ÚSKP ČR:	-
Název okresu:	České Budějovice
Sídelní útvar:	Dobřejovice
Část obce:	Dobřejovice
Ulice, nám./umístění:	nad Novoborským seníkem
Číslo popisné:	-
Číslo orientační:	-

Nemovitě památky 8

Památku:	mohylník, archeologické stopy
Ochrana stav/typ uzavření:	zapsáno do státního seznamu před r. 1988
Památkou od:	3.1.1986
Číslo rejstříku:	33913/3-5507
Den zápisu do ÚSKP ČR:	-
Název okresu:	České Budějovice
Sídelní útvar:	Dobřejovice
Část obce:	Dobřejovice
Ulice, nám./umístění:	Zadní pláň
Číslo popisné:	-
Číslo orientační:	-

Nemovitě památky 9

Památku:	mohylník, archeologické stopy
Ochrana stav/typ uzavření:	zapsáno do státního seznamu před r. 1988
Památkou od:	20.1.1986
Číslo rejstříku:	38173/3-5516
Den zápisu do ÚSKP ČR:	-
Název okresu:	České Budějovice
Sídelní útvar:	Dobřejovice
Část obce:	Dobřejovice
Ulice, nám./umístění:	U obrázku
Číslo popisné:	-
Číslo orientační:	-

Nemovitě památky 10

Památku:	mohylník, archeologické stopy
Ochrana stav/typ uzavření:	zapsáno do státního seznamu před r. 1988
Památkou od:	31.12.1963
Číslo rejstříku:	46031/3-77
Den zápisu do ÚSKP ČR:	-
Název okresu:	České Budějovice
Sídelní útvar:	Dobřejovice
Část obce:	Dobřejovice
Ulice, nám./umístění:	U myslivny, U Dřevěnkáře
Číslo popisné:	-
Číslo orientační:	-

Nemovitě památky 11

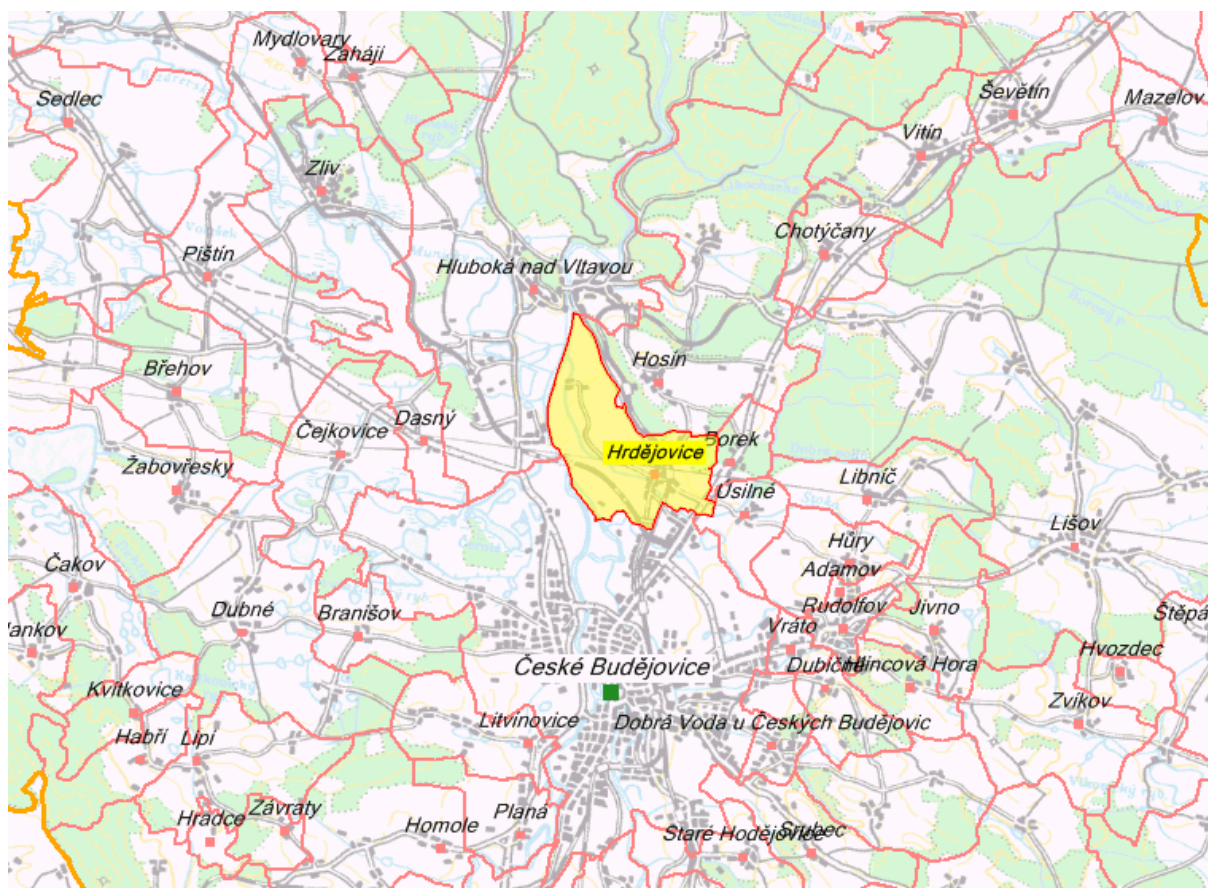
Památku:	mohylník, archeologické stopy
Ochrana stav/typ uzavření:	prohlášeno kulturní památkou Ministerstvem kultury
Památkou od:	30.3.1990
Číslo rejstříku:	46042/3-5980
Den zápisu do ÚSKP ČR:	-
Název okresu:	České Budějovice
Sídelní útvar:	Dobřejovice
Část obce:	Dobřejovice
Ulice, nám./umístění:	Černá strouha
Číslo popisné:	-
Číslo orientační:	-

Nemovitě památky 12

Památku:	mohylník (hradiště?) Hradec, archeologické stopy
Ochrana stav/typ uzavření:	zapsáno do státního seznamu před r.1988
Památkou od:	31.12.1963
Číslo rejstříku:	45324/3-76
Den zápisu do ÚSKP ČR:	-
Název okresu:	České Budějovice
Sídelní útvar:	Dobřejovice
Část obce:	Dobřejovice
Ulice, nám./umístění:	kolem lesní cesty
Číslo popisné:	-
Číslo orientační:	-

Příloha č. 5: Obec Hrdějovice

Obec Hrdějovice



Obec Hrdějovice
Dlouhá 221
373 61 Hrdějovice

1. Základní informace

Město, obec	Obec Hrdějovice
Adresa	Dlouhá 221, 373 61 Hrdějovice
Starosta	Jan Černoch
Kontakty	tel.: 387 220 648
IČO	00244961
Počet částí obce	2 (Hrdějovice, Opatovice)
Znak, prapor	Znak. Ve stříbrno-modře polceném štítě červeno-zlatě polcená růže se semeníkem opačných barev a zelenými kališními lístky převýšená zlatou korunou. Prapor obec nemá.
Historie	<p>Jméno obce je unikátní, v celé České republice ojedinělé. Nejstarší forma byla v roce 1350 zaznamenána jako Herdawicz, což znamenalo „ves lidí Hrdějových“. Hrděj bylo staré české jméno.</p> <p>Hrdějovice od samého počátku náležely do původně královského hlubockého panství. Za vlády Karla IV. byly vsi Hrdějovice a Opatovice zastaveny markraběti Janu z Leuchtenberka. I další osudy Hrdějovic jsou svázány s osudy hlubockého panství, a to de facto až do poloviny 19. století. Od roku 1661 je tedy jejich majitelem rod Schwarzenberků. Dějiny obce podrobně popisuje publikace Aloise Sassmanna Hrdějovice s Opatovicemi 1350-2000, Monografie obce k 650. výročí první písemné zmínky, Obecní úřad Hrdějovice, České Budějovice, 2000.</p>
Současnost	<p>Dnešní Hrdějovice mají výrazně rezidenční charakter – prakticky splývají s krajským městem České Budějovice. Mezi významné investice posledních let patřila například výstavba rodinných domků na sídlišti Těšín (téměř 300 domků) či plynofikace obce. V obci jsou aktivní zejména tyto organizace: TJ Slavoj (historii popisuje brožura „60 let kopané a sportovní činnosti sportovního klubu a Slavoj Hrdějovice 1935-1995“) a Sbor dobrovolných hasičů.</p> <p>V roce 1900 byla postavena keramická továrna „J. Štěpánek a bratr“ na výrobu nádobí značky Durit, včetně figurální, ozdobné a užité hrnčířské výroby. Tato keramika existuje pod jiným jménem dodnes.</p>

Zajímavosti	<p>Kaple a poutní místo Panny Marie těšínské. Kaple stojí na vrchu Račice mezi Hrdějovicemi a Hosínem. Tento vrch byl poutním místem již od 16. století. Kaple v novogotickém stylu byla zbudována roku 1889.</p> <p>Návesní kaple. Původně postavena v polovině 18. století, nově upravena roku 1876.</p> <p>Pomník dr. Antonína Švehly. Slavnostně odhalen roku 1938. Plastika byla odstraněna roku 1947, na jejím místě se dnes nachází replika, jejímž autorem je syn původního tvůrce – Václav Dušek ml.</p> <p>Trägerův Dvůr. Jde o samotu, již historie sahá do 16. století.</p> <p>Lidová stavení na návsi. Tradiční stavení ve stylu selského baroka, dnes v velké většině s opravenými štíty.</p> <p>Opatovice. Velmi působivá náves s domky ve stylu selského baroka (zejména č.p. 6 – kovárna, dále kaplička, osada je prohlášenou vesnickou památkovou zónou).</p>
Internetová stránka	www.obechrdejovice.eud.cz
Zdroje informací	www.obechrdejovice.eud.cz ; www.czso.cz ; www.isu.cz ; Sassmann, Alois: Hrdějovice s Opatovicemi 1350-2000, Monografie obce k 650. výročí první písemné zmínky, Obecní úřad Hrdějovice, České Budějovice, 2000

2. Údaje ČSÚ z roku 2003

Doprava	
Stanice (zastávka) vlaku (1-0)	1
Zastávka linky místního významu (1-0)	1
Zastávka městské hromadné dopravy (1-0)	1
Druhy pozemků	
Celková výměra pozemku (ha)	882.3211
Lesní půda (ha)	47.6037
Louky (ha)	117.6439
Orná půda (ha)	525.3958
Ostatní plochy (ha)	131.9207
Ovocné sady (ha)	-
Vodní plochy (ha)	19.8739
Zahrady (ha)	18.1902
Zastavěné plochy (ha)	21.6929
Zemědělská půda (ha)	661.2299
Hospodářská činnost	
Akciové společnosti - počet subjektů	1
Doprava a spoje - počet podnikatelských subjektů	15
Družstevní organizace - počet subjektů	0
Obchodní společnosti - počet subjektů	37
Obchod, prodej a opravy mot. voz. a spotř. zboží a pohost. - počet pod. subj.	146
Ostatní obchodní služby - počet podnikatelských subjektů	82
Ostatní právní formy - počet subjektů	19
Ostatní veřejné, sociální a osobní služby - počet subjektů	30
Peněžní organizace - počet subjektů	0
Podnikatelé - fyzické osoby - počet subjektů	306
Počet podnikatelských subjektů celkem	396
Průmysl - počet podnikatelských subjektů	58
Samostatně hospodařící rolníci - počet subjektů	11
Stavebnictví - počet podnikatelských subjektů	37
Státní organizace - počet subjektů	2
Svobodná povolání - počet subjektů	20
Školství a zdravotnictví - počet subjektů	14
Veřejná správa, obrana, povinné sociální pojištění - počet subjektů	2
Zemědělství, lesnictví, rybolov - poč. subj.	12
Kultura	
Veřejná knihovna vč. poboček	2
Obecná charakteristika	
Katastrální plocha (ha)	882.3211
Nadmořská výška (m n.m.)	385
Počet katastrů	1
Počet územně technických jednotek	1
Počet částí obce (CO)	2
První písemná zpráva (rok)	1350
Obyvatelstvo	
Muži (z narození celkem)	5
Muži (z poč.bydl.obyv.k 31.12)	761

Muži (z přirozeného přírůstku celkem)	4
Muži (z přistěhovalí celkem)	14
Muži (z přírůstek/úbytek celkem)	3
Muži (z vystěhovalí celkem)	15
Muži (ze salda migrace celkem)	-1
Muži (ze středního stavu obyv. k 1.7.)	764
Muži (ze zemřelí celkem)	1
Počet bydlících obyvatel k 31.12.	1560
Počet obyvatel ve věku 0-14 let celkem	265
Počet obyvatel ve věku 15-59 muži	530
Počet obyvatel ve věku 15-59 ženy	566
Počet žadatelů o práci	21
Přirozený přírůstek celkem	3
Přistěhovalí celkem	29
Přírůstek/úbytek celkem	3
Saldo migrace celkem	0
Střední stav obyvatel (k 1.7.)	1562
Vystěhovalí celkem	29
Zemřelí celkem	9
Ženy (z narození celkem)	7
Ženy (z poč.bydl.obyv.k 31.12)	799
Ženy (z přirozeného přírůstku celkem)	-1
Ženy (z přistěhovalí celkem)	15
Ženy (z přírůstek/úbytek celkem)	0
Ženy (z vystěhovalí celkem)	14
Ženy (ze salda migrace celkem)	1
Ženy (ze středního stavu obyv. k 1.7.)	798
Ženy (ze zemřelí celkem)	8
Peněžnictví	
Peněžní ústavy a jejich úřadovny	1
Školství	
Mateřská škola	1
Základní škola - nižší stupeň (1 - 5. ročník)	1
Sociální oblast	
Domy s pečovatelskou službou	-
Sport	
Hřiště (s provozovatelem nebo správcem)	2
Ostatní zařízení pro tělovýchovu (s provozovatelem nebo správcem)	-
Technická vybavenost	
Délka místních komunikací v km	9
Kanalizace s napojením na ČOV (1-0)	1
Obvodní oddělení policie ČR (1-0)	-
Plocha veřejné zeleně v m ²	2120
Plynofikace obce (1-0)	1
Pošta - počet	1
Poštovní směrovací číslo	37361
Požární hydrant (1-0)	1
Požární nádrž (1-0)	1
Sbor dobrovolných hasičů obce (1-0)	1
Skládka tuhých dom. odpadů (1-0)	-

Veřejný vodovod (1-0)	1
Zdravotnictví	
Detaš. pracoviště samostatné ordinace praktického lékaře pro děti a dorost	1
Samostatná ordinace praktického lékaře - stomatologa	1
Samostatná ordinace praktického lékaře pro dospělé	1

Pozn.: 1 – ano, 0 – ne

3. Sčítání lidí, domů a bytů 2001

1. Obyvatelstvo podle pohlaví a rodinného stavu		
Obyvatelstvo celkem		1478
z toho ženy		749
Muži	svobodní	311
	ženatí	385
	rozvedení	15
	ovdovělí	13
	nezjištěno	5
Ženy	svobodné	275
	vdané	383
	rozvedené	40
	ovdovělé	48
	nezjištěno	3

2. Obyvatelstvo podle věku		
Obyvatelstvo celkem		1478
v tom ve věku	0-4	72
	5-14	231
	15-19	131
	20-29	195
	30-39	254
	40-49	244
	50-59	178
	60-64	47
	65-74	80
	75 + nezjištěno	46

3. Obyvatelstvo podle stupně vzdělání		
Obyvatelstvo 15leté a starší		1175
v tom podle stupně vzdělání	bez vzdělání	4
	základní vč. neukončeného	229
	vyučení a stř. odborné bez mat.	359
	úplné střední s maturitou	351
	vyšší odborné a nástavbové	60
	vysokoškolské	158
	nezjištěné vzdělání	14

4. Obyvatelstvo podle národnosti

Obyvatelstvo celkem		1478
z toho národnost	česká	1421
	moravská	0
	slezská	0
	slovenská	7
	romská	0
	polská	1
	německá	17
	ukrajinská	2
	vietnamská	10

5. Obyvatelstvo podle náboženského vyznání

Obyvatelstvo celkem		1478
Věřící		498
z toho	církev římskokatolická	440
	církev československá husitská	16
	českobratrská církev evangelická	4
	pravoslavná církev	1
	Nábož. společn. Svědk. Jehovovi	1
Bez vyznání		808
Nezjištěné vyznání		172

6. Obyvatelstvo podle ekonomické aktivity

Obyvatelstvo celkem		1478
Ekonomicky aktivní celkem		782
v tom	zaměstnaní	749
	z toho pracuj. důchodci	19
	z toho ženy na mateřské dovolené	17
	nezaměstnaní	33
Ekonomicky neaktivní celkem		683
z toho	nepracuj. důchodci	202
	žáci, studenti, učni	334
Osoby s nezjištěnou ekonom. aktivitou		13

7. Ekonomicky aktivní podle odvětví

Obyvatelstvo celkem		1478
Ekonomicky aktivní celkem		782
z toho podle odvětví	zemědělství, lesnictví, rybolov	45
	průmysl	154
	stavebnictví	105
	obchod, opravy motor. vozidel	97
	doprava, pošty a telekomunikace	60
	veřejná správa, obrana, soc. zabez.	49
	školy, zdravot., veter. a soc. činn.	90

8. Vyjíždějící do zaměstnání a škol

Vyjíždějící do zaměstnání		648
z toho	v rámci obce	62
	v rámci okresu	521
	v rámci kraje	17
	do jiného kraje	15
Vyjíždějící do zaměstnání denně mimo obec		511
Žáci vyjíždějící denně mimo obec		223

9. Počty domácností podle typu domácnosti

Bytové domácnosti		458
v tom	s 1 HD	414
	se 2+ HD	44
Hospodařící domácnosti		508
v tom	s 1 CD	502
	se 2+ CD	6
Cenzové domácnosti		514
v tom	úplné rodiny	374
	z toho se závisými dětmi	218
	neúplné rodiny	57
	z toho se závisými dětmi	35
	nerodinné domácnosti	5
	domácnosti jednotlivců	78

10. Domovní fond

Domy úhrnem			462
z toho domy obydlené			423
z úhrnu obydlených domů	rodinné domy		421
	bytové domy		2
	domy podle vlastnictví	soukromých osob	405
		obce, státu	7
		SBD	0
	domy postavené	do 1919	29
		1920-1945	29
		1946-1980	114
1981-2001		245	

11. Domy podle počtu podlaží a technického vybavení

Domy úhrnem		423
z toho podle podlaží	1-2	414
	3-4	7
	5+	0
počet domů vybavených	přípojkou na kanalizační síť	378
	vodovodem	423
	plynem	282
	ústředním topením	385

12. Bytový fond

12. Bytové fond			
Byty úhrnem			518
v tom	byty obydlené		458
	z toho	v rodinných domech	454
		v bytových domech	4
	byty neobydlené v obydlených domech		20
	byty neobydlené v neobydlených domech		40
	z toho podle důvodu	obydlených přechodně	3
		slouží k rekreaci	2

13. Obydlené byty podle právního důvodu užívání a velikosti bytu

Obydlené byty úhrnem		458
z toho podle právního důvodu užívání	ve vlastním domě	385
	v osobním vlastnictví	0
	nájemní	21
	člena bytového družstva	0
z úhrnu podle počtu obytných místností	1 místnost	6
	2 místnosti	56
	3 místnosti	115
	4 místnosti	117
	5+ místností	162

14. Technické vybavení bytů a ukazatele úrovně bydlení

Obydlené byty úhrnem		458
byty podle vybavení	plyn v bytě	290
	vodovod v bytě	457
	vlastní splachovací záchod	453
	vlastní koupelna, sprchový kout	450
	ústřední topení	410
	etážové topení	5
průměrný počet	osob na byt	3,22
	osob na obytnou místnost 8+m2	0,8
	obytné plochy na byt	80,52
	obytné plochy na osobu	24,86
	obytných místností na byt	4,06

Dodatek č. 1: Nemovité památky

Nemovité památky 1	
Památku:	mohylník, archeologické stopy
Ochrana stav/typ uzavření:	zapsáno do státního seznamu před r. 1988
Památkou od:	3.1.1986
Číslo rejstříku:	33360/3-5483
Den zápisu do ÚSKP ČR:	-
Název okresu:	České Budějovice
Sídelní útvar:	Hrdějovice
Část obce:	Hrdějovice
Ulice, nám./umístění:	U kalových jam
Číslo popisné:	-
Číslo orientační:	-

Nemovité památky 2	
Památku:	venkovská usedlost, z toho jen: špýchar
Ochrana stav/typ uzavření:	zapsáno do státního seznamu + zrušeno prohlášení
Památkou od:	31.12.1963
Památkou do:	12.6.1979
Číslo rejstříku:	52803/3-155
Den zápisu do ÚSKP ČR:	-
Název okresu:	České Budějovice
Sídelní útvar:	Hrdějovice
Část obce:	Hrdějovice
Ulice, nám./umístění:	-
Číslo popisné:	6
Číslo orientační:	-

Nemovité památky 3	
Památku:	venkovská usedlost
Ochrana stav/typ uzavření:	zapsáno do státního seznamu před r. 1988
Památkou od:	31.12.1963
Číslo rejstříku:	26240/3-156
Den zápisu do ÚSKP ČR:	-
Název okresu:	České Budějovice
Sídelní útvar:	Hrdějovice
Část obce:	Hrdějovice
Ulice, nám./umístění:	náves
Číslo popisné:	15
Číslo orientační:	-

Opatovice

Nemovitě památky 1

Památku:	výklenková kaplička
Ochrana stav/typ uzavření:	zapsáno do státního seznamu před r. 1988
Památkou od:	31.12.1963
Číslo rejstříku:	23921/3-161
Den zápisu do ÚSKP ČR:	-
Název okresu:	České Budějovice
Sídelní útvar:	Opatovice
Část obce:	Opatovice
Ulice, nám./umístění:	při cestě do Opatovic
Číslo popisné:	-
Číslo orientační:	-

Nemovitě památky 2

Památku:	venkovská usedlost
Ochrana stav/typ uzavření:	zapsáno do státního seznamu před r. 1988
Památkou od:	31.12.1963
Číslo rejstříku:	24632/3-160
Den zápisu do ÚSKP ČR:	-
Název okresu:	České Budějovice
Sídelní útvar:	Opatovice
Část obce:	Opatovice
Ulice, nám./umístění:	-
Číslo popisné:	5, 23
Číslo orientační:	-

Nemovitě památky 3

Památku:	kovárna
Ochrana stav/typ uzavření:	zapsáno do státního seznamu před r. 1988
Památkou od:	31.12.1963
Číslo rejstříku:	21854/3-162
Den zápisu do ÚSKP ČR:	-
Název okresu:	České Budějovice
Sídelní útvar:	Opatovice
Část obce:	Opatovice
Ulice, nám./umístění:	náves
Číslo popisné:	6
Číslo orientační:	-

Nemovitě památky 4

Památku:	venkovská usedlost
Ochrana stav/typ uzavření:	zapsáno do státního seznamu před r. 1988
Památkou od:	31.12.1963
Číslo rejstříku:	32223/3-157
Den zápisu do ÚSKP ČR:	-
Název okresu:	České Budějovice
Sídelní útvar:	Opatovice
Část obce:	Opatovice
Ulice, nám./umístění:	-
Číslo popisné:	7
Číslo orientační:	-

Nemovitě památky 5

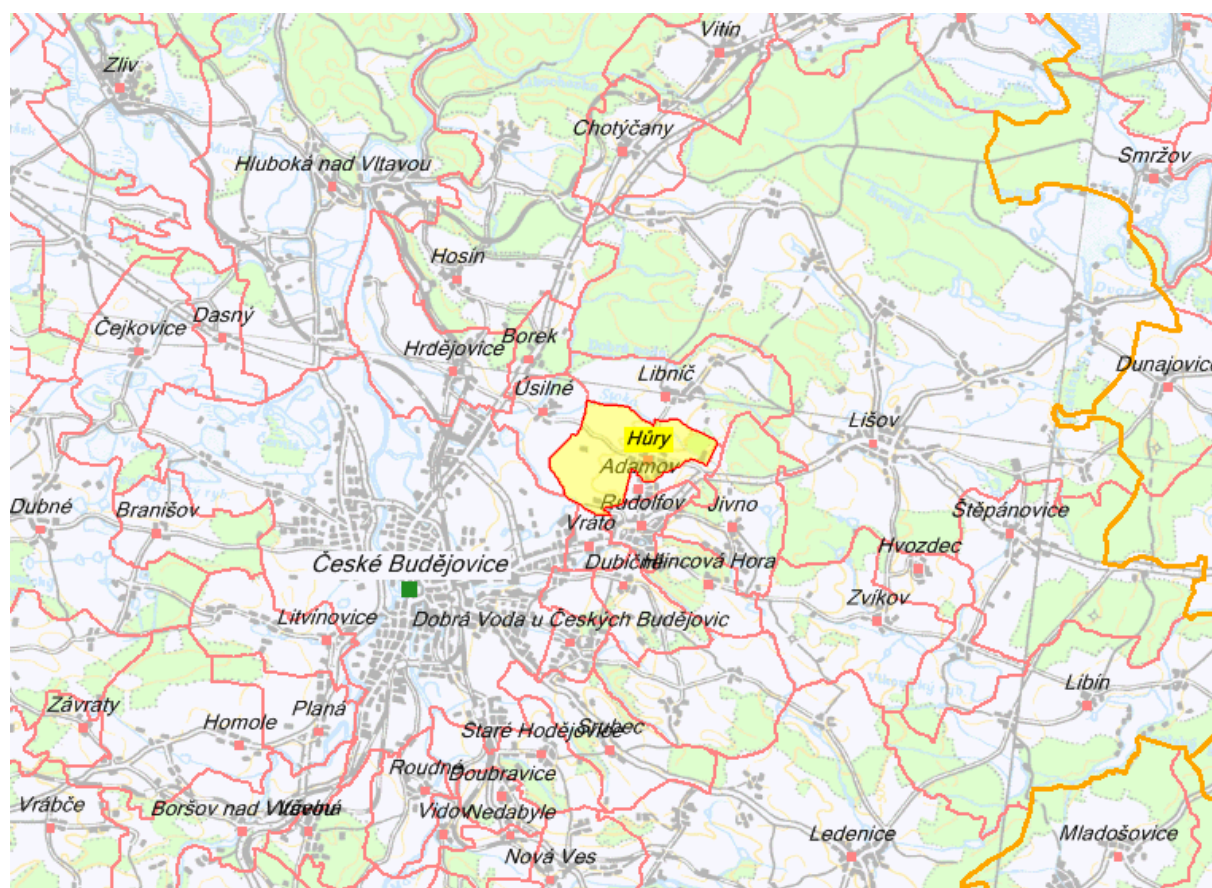
Památku:	venkovská usedlost
Ochrana stav/typ uzavření:	zapsáno do státního seznamu před r. 1988
Památkou od:	31.12.1963
Číslo rejstříku:	27449/3-158
Den zápisu do ÚSKP ČR:	-
Název okresu:	České Budějovice
Sídelní útvar:	Opatovice
Část obce:	Opatovice
Ulice, nám./umístění:	-
Číslo popisné:	11
Číslo orientační:	-

Nemovitě památky 6

Památku:	venkovská usedlost
Ochrana stav/typ uzavření:	zapsáno do státního seznamu před r. 1988
Památkou od:	31.12.1963
Číslo rejstříku:	17112/3-159
Den zápisu do ÚSKP ČR:	-
Název okresu:	České Budějovice
Sídelní útvar:	Opatovice
Část obce:	Opatovice
Ulice, nám./umístění:	-
Číslo popisné:	12
Číslo orientační:	-

Příloha č. 6: Obec Hůry

Obec Hůry



Obecní úřad Hůry
Na Sadech 155
373 71 Rudolfov

1. Základní informace

Město, obec	Obec Hůry
Adresa	Na Sadech 155, 373 71 Rudolfov
Starosta	Ing. Vladimír Pinc
Kontakty	tel.: 387 228 073, e-mail: ou-hury@hury.cz
IČO	00581381
Počet částí obce	1 (Hůry)
Znak	Znak. Znak je dvojdílný, šikmo lomen. V horní části na červeném pozadí lev s klasy. V dolní části na bílém pozadí zkřížené hornické nástroje.
Historie	Hůry jsou malá vesnička nedaleko dřívějšího královského města Rudolfov. První zpráva je z r. 1385, a to v souvislosti s těžbou stříbra. Důl Eliáš, založený císařem Rudolfem II., vydával stříbrný poklad až do r. 1909. V dolech Karolina a Josef se doloval antracit ještě za 2. světové války.
Současnost	Dnes mají Hůry 425 obyvatel. Významnou roli ve společenském životě obce hraje místní hasičský sbor, který v r. 1999 slavil 100 let od založení. Po r. 1989 se obec osamostatnila a v obci proběhla řada rozsáhlých rekonstrukcí, např. rekonstrukce veřejného osvětlení, elektrického rozvodu, rekonstrukce kulturního domu, pohostinství, prodejny potravin a kapličky, výstavba tenisových kurtů, probíhá úprava obecní návsi, hlavní komunikace a chodníků. V těsné blízkosti Hůr byla dokončena čtyřproudová komunikace, která usnadňuje dojíždění obyvatel obce do Českých Budějovic za prací a napomáhá rozvoji místní podnikatelské sféry. Po dokončení rozsáhlé plynofikace Hůr byla zkolaudována i další finančně náročná investiční akce - výstavba kanalizačního sběrače do ČOV v Českých Budějovicích. V posledních letech vzrostl v Hůrách počet novostaveb rodinných domků a toto rozšiřování obce bude i do budoucna pokračovat.
Zajímavosti	Eliášův důl. Původní důl na těžbu stříbra založený Rudolfem II. Těžba ukončena až roku 1909. Další. Kaplička, náves se stavbami lidové architektury.
Internetová stránka	www.hury.cz
Zdroje informací	www.hury.cz ; www.czso.cz ; www.isu.cz

2. Údaje ČSÚ z roku 2003

Doprava	
Zastávka linky místního významu (1-0)	1
Zastávka městské hromadné dopravy (1-0)	0
Druhy pozemků	
Celková výměra pozemku (ha)	534.2779
Lesní půda (ha)	24.9349
Louky (ha)	28.9808
Orná půda (ha)	375.0202
Ostatní plochy (ha)	78.4218
Ovocné sady (ha)	-
Vodní plochy (ha)	3.2171
Zahrady (ha)	14.1187
Zastavěné plochy (ha)	9.5844
Zemědělská půda (ha)	418.1197
Hospodářská činnost	
Akciové společnosti - počet subjektů	0
Doprava a spoje - počet podnikatelských subjektů	7
Družstevní organizace - počet subjektů	1
Obchodní společnosti - počet subjektů	7
Obchod, prodej a opravy mot. voz. a spotř. zboží a pohost. - počet pod. subj.	42
Ostatní obchodní služby - počet podnikatelských subjektů	12
Ostatní právní formy - počet subjektů	12
Ostatní veřejné, sociální a osobní služby - počet subjektů	5
Peněžní organizace - počet subjektů	0
Podnikatelé - fyzické osoby - počet subjektů	86
Počet podnikatelských subjektů celkem	121
Průmysl - počet podnikatelských subjektů	14
Samostatně hospodařící rolníci - počet subjektů	12
Stavebnictví - počet podnikatelských subjektů	22
Státní organizace - počet subjektů	1
Svobodná povolání - počet subjektů	2
Školství a zdravotnictví - počet subjektů	1
Veřejná správa, obrana, povinné sociální pojištění - počet subjektů	2
Zemědělství, lesnictví, rybolov - poč. subj.	16
Kultura	
Hřbitov	0
Muzeum (včetně poboček a samostatných památníků)	0
Sakrální stavba	0
Veřejná knihovna vč. poboček	1
Obecná charakteristika	
Katastrální plocha (ha)	534.2779
Nadmořská výška (m n.m.)	467
Počet katastrů	1
Počet územně technických jednotek	1
Počet částí obce (CO)	1
První písemná zpráva (rok)	1378
Obyvatelstvo	

Muži (z narození celkem)	2
Muži (z poč.bydl.obyv.k 31.12)	227
Muži (z přirozeného přírůstku celkem)	0
Muži (z přistěhovalí celkem)	3
Muži (z přírůstek/úbytek celkem)	1
Muži (z vystěhovalí celkem)	2
Muži (ze salda migrace celkem)	1
Muži (ze středního stavu obyv. k 1.7.)	227
Muži (ze zemřelí celkem)	2
Počet bydlících obyvatel k 31.12.	449
Počet obyvatel ve věku 0-14 let celkem	78
Počet obyvatel ve věku 15-59 muži	159
Počet obyvatel ve věku 15-59 ženy	151
Počet žadatelů o práci	8
Přirozený přírůstek celkem	-1
Přistěhovalí celkem	11
Přírůstek/úbytek celkem	5
Saldo migrace celkem	6
Střední stav obyvatel (k 1.7.)	449
Vystěhovalí celkem	5
Zemřelí celkem	4
Ženy (z narození celkem)	1
Ženy (z poč.bydl.obyv.k 31.12)	222
Ženy (z přirozeného přírůstku celkem)	-1
Ženy (z přistěhovalí celkem)	8
Ženy (z přírůstek/úbytek celkem)	4
Ženy (z vystěhovalí celkem)	3
Ženy (ze salda migrace celkem)	5
Ženy (ze středního stavu obyv. k 1.7.)	222
Ženy (ze zemřelí celkem)	2
Peněžnictví	
Peněžní ústavy a jejich úřadovny	0
Školství	
Mateřská škola	0
Základní škola - vyšší stupeň (1.-9. ročník)	0
Sociální oblast	
Domy s pečovatelskou službou	0
Sport	
Hřiště (s provozovatelem nebo správcem)	2
Ostatní zařízení pro tělovýchovu (s provozovatelem nebo správcem)	0
Tělocvičny (vč. školních)	0
Technická vybavenost	
Detašované pracoviště policie (1-0)	0
Délka místních komunikací v km	3
Kanalizace bez napojení na ČOV (1-0)	1
Kanalizace s napojením na ČOV (1-0)	0
Městská, obecní policie (1-0)	0
Plocha veřejné zeleně v m ²	0
Plynofikace obce (1-0)	1
Pošta - počet	0

Poštovní směrovací číslo	37371
Požární hydrant (1-0)	1
Požární nádrž (1-0)	1
Sbor dobrovolných hasičů obce (1-0)	1
Veřejný vodovod (1-0)	1
Zdravotnictví	
Detaš. pracoviště samostatné ordinace praktického lékaře - stomatologa	0
Samostatná ordinace praktického lékaře - gynekologa	0
Samostatná ordinace praktického lékaře pro dospělé	0
Samostatná ordinace praktického lékaře pro děti a dorost	0

Pozn.: 1 – ano, 0 – ne

3. Sčítání lidí, domů a bytů 2001

1. Obyvatelstvo podle pohlaví a rodinného stavu		
Obyvatelstvo celkem		418
z toho ženy		203
Muži	svobodní	94
	ženatí	108
	rozvedení	8
	ovdovělí	1
	nezjištěno	4
Ženy	svobodné	61
	vdané	113
	rozvedené	11
	ovdovělé	18
	nezjištěno	0

2. Obyvatelstvo podle věku		
Obyvatelstvo celkem		418
v tom ve věku	0-4	22
	5-14	53
	15-19	30
	20-29	72
	30-39	64
	40-49	64
	50-59	62
	60-64	16
	65-74	22
	75 + nezjištěno	13

3. Obyvatelstvo podle stupně vzdělání		
Obyvatelstvo 15leté a starší		343
v tom podle stupně vzdělání	bez vzdělání	0
	základní vč. neukončeného	71
	vyučení a stř. odborné bez mat.	154
	úplné střední s maturitou	76
	vyšší odborné a nástavbové	11
	vysokoškolské	24
	nezjištěné vzdělání	7

4. Obyvatelstvo podle národnosti

Obyvatelstvo celkem		418
z toho národnost	česká	392
	moravská	1
	slezská	0
	slovenská	6
	romská	0
	polská	0
	německá	0
	ukrajinská	0
	vietnamská	0

5. Obyvatelstvo podle náboženského vyznání

Obyvatelstvo celkem		418
Věřící		158
z toho	církev římskokatolická	136
	církev československá husitská	10
	českobratrská církev evangelická	0
	pravoslavná církev	0
	Nábož. společn. Svědk. Jehovovi	3
Bez vyznání		204
Nezjištěné vyznání		56

6. Obyvatelstvo podle ekonomické aktivity

Obyvatelstvo celkem		418
Ekonomicky aktivní celkem		236
v tom	zaměstnaní	226
	z toho pracuj. důchodci	8
	z toho ženy na mateřské dovolené	5
	nezaměstnaní	10
Ekonomicky neaktivní celkem		181
z toho	nepracuj. důchodci	65
	žáci, studenti, učni	75
Osoby s nezjištěnou ekonom. aktivitou		1

7. Ekonomicky aktivní podle odvětví

Obyvatelstvo celkem		418
Ekonomicky aktivní celkem		236
z toho podle odvětví	zemědělství, lesnictví, rybolov	11
	průmysl	60
	stavebnictví	25
	obchod, opravy motor. vozidel	34
	doprava, pošta a telekomunikace	26
	veřejná správa, obrana, soc. zabez.	11
	školy, zdravot., veter. a soc. činn.	31

8. Vyjíždějící do zaměstnání a škol

Vyjíždějící do zaměstnání		205
z toho	v rámci obce	8
	v rámci okresu	153
	v rámci kraje	5
	do jiného kraje	5
Vyjíždějící do zaměstnání denně mimo obec		151
Žáci vyjíždějící denně mimo obec		76

9. Počty domácností podle typu domácnosti

Bytové domácnosti		140
v tom	s 1 HD	135
	se 2+ HD	5
Hospodařící domácnosti		147
v tom	s 1 CD	139
	se 2+ CD	8
Cenzové domácnosti		155
v tom	úplné rodiny	109
	z toho se závislými dětmi	59
	neúplné rodiny	14
	z toho se závislými dětmi	8
	nerodinné domácnosti	1
	domácnosti jednotlivců	31

10. Domovní fond

Domy úhrnem			152
z toho domy obydlené			118
z úhrnu obydlených domů	rodinné domy		115
	bytové domy		3
	domy podle vlastnictví	soukromých osob	117
		obce, státu	0
		SBD	1
	domy postavené	do 1919	23
		1920-1945	9
		1946-1980	44
		1981-2001	40

11. Domy podle počtu podlaží a technického vybavení

Domy úhrnem		118
z toho podle podlaží	1-2	114
	3-4	4
	5+	0
počet domů vybavených	přípojkou na kanalizační síť	66
	vodovodem	117
	plynem	0
	ústředním topením	84

12. Bytový fond

Byty úhrnem			182
v tom	byty obydlené		140
	z toho	v rodinných domech	125
		v bytových domech	15
	byty neobydlené v obydlených domech		7
	byty neobydlené v neobydlených domech		35
	z toho podle důvodu	obydlených přechodně	2
		slouží k rekreaci	18

13. Obydlené byty podle právního důvodu užívání a velikosti bytu

Obydlené byty úhrnem			140
z toho podle právního důvodu užívání	ve vlastním domě		114
	v osobním vlastnictví		3
	nájemní		4
	člena bytového družstva		5
z úhrnu podle počtu obytných místností	1 místnost		8
	2 místnosti		27
	3 místnosti		38
	4 místnosti		40
	5+ místností		27

14. Technické vybavení bytů a ukazatele úrovně bydlení

Obydlené byty úhrnem			140
byty podle vybavení	plyn v bytě		0
	vodovod v bytě		139
	vlastní splachovací záchod		135
	vlastní koupelna, sprchový kout		133
	ústřední topení		102
	etážové topení		2
průměrný počet	osob na byt		2,99
	osob na obytnou místnost 8+m2		0,86
	obytné plochy na byt		67,4
	obytné plochy na osobu		22,57
	obytných místností na byt		3,49

Dodatek č.1: Nemovité památky

Na území obce nejsou evidovány žádné nemovité památky.

Příloha č. 7: Obec Hvozdec

The map shows the Hvozdec area in the Czech Republic. The Hvozdec site is highlighted with a yellow square. Surrounding towns include Hluboká nad Vltavou, České Budějovice, and Hvozdec. The map also shows the Vltava River and various forests.

GP Consulting, s.r.o., Masarykova 1, 373 41 Hluboká nad Vltavou

1. Základní informace

Město, obec	Obec Hvozdec
Adresa	Hvozdec 2, 373 72 Hvozdec
Starosta	Jindřich Vaňata
Kontakty	tel.: 387 994 023
IČO	00581399
Počet částí obce	1 (Hvozdec)
Znak, prapor	Znak. V modrém štítě zlatý lipový trojlíst uprostřed se stříbrným kotoučem, v něm svěšená borová šiška přirozené barvy. Prapor. Modrý list se žlutou vidlicí s rameny širokými jednu osminu šířky listu. Uprostřed listu bílé kruhové pole o průměru jedné poloviny délky listu se svěšenou hnědou borovou šiškou. Poměr šířky k délce listu je 2 : 3.
Historie	První písemná zmínka o existenci osady, ležící nedaleko Lišova, mezi Českými Budějovicemi a Třeboní, pochází z r. 1362. Tehdy byl jejím majitelem vladyka Vilém ze Slavkova, brzy poté se však vlády nad zdejšími usedlíky ujali mocní Rožmberkové. V urbáři zboží rožmberského je také druhá nejstarší zmínka o obci. Vesnice však byla pravděpodobně založena již během vrcholně středověké kolonizace ve 13. nebo nejpozději v první polovině 14. století a dostala název podle lesa, který zde tehdy rostl. Před zánikem patrimoniálního zřízení v r. 1848 byl Hvozdec součástí třeboňského panství. Po zániku feudalismu se Hvozdec stal roku 1850 osadou Zvíkova a roku 1922 se osamostatnil. V letech 1960-1976 opět patřil pod správu obce Zvíkov, v letech 1976-1990 náležel k Lišovu a nyní je znovu samostatnou obcí.
Současnost	S méně jak 100 obyvateli patří obec k nejmenším v Jihočeském kraji. Stejně tak velikost katastrálního obvodu patří rovněž k nejmenším. Obec se skládá v zásadě ze tří typů stavení: staré selské usedlosti, zchátralé či rekonstruované objekty a novostavby. V obci působí sbor dobrovolných hasičů.
Zajímavosti	Ve Hvozdcu se bohužel nedochovaly významnější historické památky. K zajímavostem patří některé stavby ve stylu selského baroka. V okolí obce prochází cyklotrasa z Lišova do Zvíkova a dále zelená a žlutá turistická trasa.
Internetová stránka	www.obechvozdec.cz
Fotografie	viz příloha
Zdroje informací	www.isu.cz ; www.czso.cz ; www.obechvozdec.cz ; Kol.: Lišovsko, informační brožura, Svazek obcí Lišovsko, 2004

2. Údaje ČSÚ z roku 2003

Doprava	
Zastávka linky místního významu (1-0)	1
Druhy pozemků	
Celková výměra pozemku (ha)	238.3177
Lesní půda (ha)	34.3020
Louky (ha)	41.6555
Orná půda (ha)	136.2743
Ostatní plochy (ha)	13.7443
Ovocné sady (ha)	-
Vodní plochy (ha)	4.4623
Zahrady (ha)	5.2658
Zastavěné plochy (ha)	2.6135
Zemědělská půda (ha)	183.1956
Hospodářská činnost	
Akciové společnosti - počet subjektů	0
Doprava a spoje - počet podnikatelských subjektů	2
Družstevní organizace - počet subjektů	0
Obchodní společnosti - počet subjektů	0
Obchod, prodej a opravy mot. voz. a spotř. zboží a pohost. - počet pod. subj.	1
Ostatní obchodní služby - počet podnikatelských subjektů	0
Ostatní právní formy - počet subjektů	2
Ostatní veřejné, sociální a osobní služby - počet subjektů	0
Peněžní organizace - počet subjektů	0
Podnikatelé - fyzické osoby - počet subjektů	11
Počet podnikatelských subjektů celkem	13
Průmysl - počet podnikatelských subjektů	5
Samostatně hospodařící rolníci - počet subjektů	0
Stavebnictví - počet podnikatelských subjektů	3
Státní organizace - počet subjektů	0
Svobodná povolání - počet subjektů	0
Školství a zdravotnictví - počet subjektů	0
Veřejná správa, obrana, povinné sociální pojištění - počet subjektů	2
Zemědělství, lesnictví, rybolov - poč. subj.	0
Kultura	
Kulturní zařízení ostatní	1
Obecná charakteristika	
Katastrální plocha (ha)	238.3177
Nadmořská výška (m n.m.)	490
Počet katastrů	1
Počet územně technických jednotek	1
Počet částí obce (CO)	1
První písemná zpráva (rok)	1362
Obyvatelstvo	
Muži (z narození celkem)	0
Muži (z poč.bydl.obyv.k 31.12)	38
Muži (z přirozeného přírůstku celkem)	-1
Muži (z přistěhovalí celkem)	1

Muži (z přírůstek/úbytek celkem)	-1
Muži (z vystěhovalí celkem)	1
Muži (ze salda migrace celkem)	0
Muži (ze středního stavu obyv. k 1.7.)	39
Muži (ze zemřelí celkem)	1
Počet bydlících obyvatel k 31.12.	75
Počet obyvatel ve věku 0-14 let celkem	13
Počet obyvatel ve věku 15-59 muži	28
Počet obyvatel ve věku 15-59 ženy	22
Počet žadatelů o práci	2
Přirozený přírůstek celkem	-1
Přistěhovalí celkem	1
Přírůstek/úbytek celkem	-1
Saldo migrace celkem	0
Střední stav obyvatel (k 1.7.)	76
Vystěhovalí celkem	1
Zemřelí celkem	1
Ženy (z narození celkem)	0
Ženy (z poč.bydl.obyv.k 31.12)	37
Ženy (z přirozeného přírůstku celkem)	0
Ženy (z přistěhovalí celkem)	0
Ženy (z přírůstek/úbytek celkem)	0
Ženy (z vystěhovalí celkem)	0
Ženy (ze salda migrace celkem)	0
Ženy (ze středního stavu obyv. k 1.7.)	37
Ženy (ze zemřelí celkem)	0
Peněžnictví	
Peněžní ústavy a jejich úřadovny	-
Školství	
Mateřská škola	-
Sociální oblast	
Domy s pečovatelskou službou	-
Sport	
Hřiště (s provozovatelem nebo správcem)	-
Koupaliště a bazény	-
Ostatní zařízení pro tělovýchovu (s provozovatelem nebo správcem)	-
Technická vybavenost	
Délka místních komunikací v km	2
Kanalizace bez napojení na ČOV (1-0)	0
Obvodní oddělení policie ČR (1-0)	-
Plocha veřejné zeleně v m2	500
Plynofikace obce (1-0)	1
Pošta - počet	-
Poštovní směrovací číslo	37372
Požární hydrant (1-0)	-
Požární nádrž (1-0)	1
Sbor dobrovolných hasičů obce (1-0)	1
Skládka tuhých dom. odpadů (1-0)	-
Veřejný vodovod (1-0)	1
Zdravotnictví	

Detašované pracoviště samostatné ordinace lékaře specialisty	-
--	---

Pozn.: 1 – ano, 0 – ne

3. Sčítání lidí, domů a bytů 2001

1. Obyvatelstvo podle pohlaví a rodinného stavu		
Obyvatelstvo celkem		60
z toho ženy		31
Muži	svobodní	8
	ženatí	15
	rozvedení	4
	ovdovělí	2
	nezjištěno	0
Ženy	svobodné	10
	vdané	15
	rozvedené	1
	ovdovělé	5
	nezjištěno	0

2. Obyvatelstvo podle věku		
Obyvatelstvo celkem		60
v tom ve věku	0-4	2
	5-14	5
	15-19	2
	20-29	17
	30-39	4
	40-49	7
	50-59	9
	60-64	2
	65-74	6
	75 + nezjištěno	6

3. Obyvatelstvo podle stupně vzdělání		
Obyvatelstvo 15leté a starší		53
v tom podle stupně vzdělání	bez vzdělání	0
	základní vč. neukončeného	16
	vyučení a stř. odborné bez mat.	32
	úplné střední s maturitou	3
	vyšší odborné a nástavbové	1
	vysokoškolské	1
	nezjištěné vzdělání	0

4. Obyvatelstvo podle národnosti

Obyvatelstvo celkem		60
z toho národnost	česká	56
	moravská	0
	slezská	0
	slovenská	2
	romská	0
	polská	0
	německá	1
	ukrajinská	0
	vietnamská	0

5. Obyvatelstvo podle náboženského vyznání

Obyvatelstvo celkem		60
Věřící		19
z toho	církev římskokatolická	18
	církev československá husitská	0
	českokatolická církev evangelická	0
	pravoslavná církev	0
	Nábož. společn. Svědk. Jehovovi	0
Bez vyznání		33
Nezjištěné vyznání		8

6. Obyvatelstvo podle ekonomické aktivity

Obyvatelstvo celkem		60
Ekonomicky aktivní celkem		33
v tom	zaměstnaní	29
	z toho pracuj. důchodci	2
	z toho ženy na mateřské dovolené	2
	nezaměstnaní	4
Ekonomicky neaktivní celkem		26
z toho	nepracuj. důchodci	17
	žáci, studenti, učni	5
Osoby s nezjištěnou ekonom. aktivitou		1

7. Ekonomicky aktivní podle odvětví

Obyvatelstvo celkem		60
Ekonomicky aktivní celkem		33
z toho podle odvětví	zemědělství, lesnictví, rybolov	7
	průmysl	10
	stavebnictví	3
	obchod, opravy motor. vozidel	2
	doprava, pošty a telekomunikace	1
	veřejná správa, obrana, soc. zabez.	0
	školy, zdravot., veter. a soc. činn.	2

8. Vyjíždějící do zaměstnání a škol

Vyjíždějící do zaměstnání		25
z toho	v rámci obce	2
	v rámci okresu	19
	v rámci kraje	3
	do jiného kraje	0
Vyjíždějící do zaměstnání denně mimo obec		21
Žáci vyjíždějící denně mimo obec		4

9. Počty domácností podle typu domácnosti

Bytové domácnosti		20
v tom	s 1 HD	17
	se 2+ HD	3
Hospodařící domácnosti		23
v tom	s 1 CD	23
	se 2+ CD	0
Cenzové domácnosti		23
v tom	úplné rodiny	14
	z toho se závisými dětmi	5
	neúplné rodiny	2
	z toho se závisými dětmi	0
	nerodinné domácnosti	0
	domácnosti jednotlivců	7

10. Domovní fond

Domy úhrnem			37
z toho domy obydlené			20
z úhrnu obydlených domů	rodinné domy		20
	bytové domy		0
	domy podle vlastnictví	soukromých osob	20
		obce, státu	0
		SBD	0
	domy postavené	do 1919	12
		1920-1945	1
		1946-1980	4
		1981-2001	3

11. Domy podle počtu podlaží a technického vybavení

Domy úhrnem		20
z toho podle podlaží	1-2	19
	3-4	0
	5+	0
		0
počet domů vybavených	přípojkou na kanalizační síť	2
	vodovodem	19
	plynem	15
	ústředním topením	12

12. Bytový fond

Byty úhrnem			37
v tom	byty obydlené		20
	z toho	v rodinných domech	20
		v bytových domech	0
	byty neobydlené v obydlených domech		0
	byty neobydlené v neobydlených domech		17
	z toho podle důvodu	obydlených přechodně	0
		slouží k rekreaci	13

13. Obydlené byty podle právního důvodu užívání a velikosti bytu

Obydlené byty úhrnem			20
z toho podle právního důvodu užívání	ve vlastním domě		16
	v osobním vlastnictví		0
	nájemní		1
	člena bytového družstva		0
z úhrnu podle počtu obytných místností	1 místnost		3
	2 místnosti		6
	3 místnosti		4
	4 místnosti		5
	5+ místností		1

14. Technické vybavení bytů a ukazatele úrovně bydlení

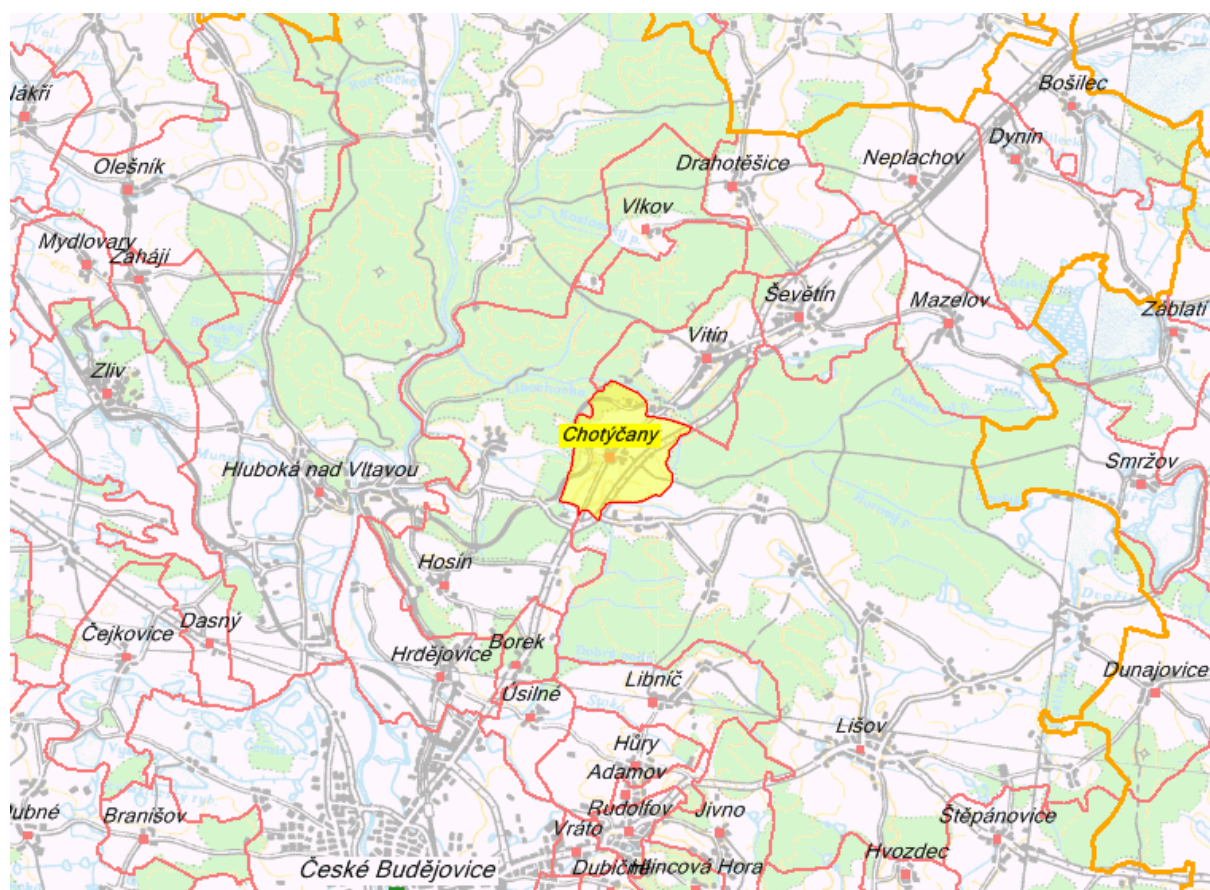
Obydlené byty úhrnem			20
byty podle vybavení	plyn v bytě		15
	vodovod v bytě		19
	vlastní splachovací záchod		17
	vlastní koupelna, sprchový kout		19
	ústřední topení		12
	etážové topení		0
průměrný počet	osob na byt		3
	osob na obytnou místnost 8+m2		1,15
	obytné plochy na byt		56
	obytné plochy na osobu		17,73
	obytných místností na byt		2,74

Dodatek č. 1: Nemovité památky

Na území obce nejsou evidovány žádné nemovité památky.

Příloha č. 8: Obec Chotýčany

Obec Chotýčany



Obec Chotýčany
Chotýčany 21
373 62 Chotýčany

1. Základní informace

Město, obec	Obec Chotýčany
Adresa	Chotýčany 21, 373 62 Chotýčany
Starosta	Ing. Karel Mach
Kontakty	tel.: 387 997 484
IČO	00581402
Počet částí obce	1 (Chotýčany)
Znak	-
Historie	První písemná zmínka o obci pochází z roku 1378, z doby vlády císaře Karel IV.
Současnost	Současná obec s nově rekonstruovanými komunikacemi se vyznačuje pěknou upravenou návsi ve tvaru podkovy lemovanou zemědělskými usedlostmi. Chotýčanské návsi vévodí opravená gotická kaple sv. Václava spolu s pomníkem padlých v 1. světové válce. Další dominantou návsi je objekt kulturního domu s poštovním úřadem, hasičskou zbrojnicí, pohostinstvím a pěkným sálem. Naproti kulturnímu domu jižním směrem se nachází pravděpodobně nejstarší objekt v obci, objekt bývalé hospody, který byl postaven v roce 1470 a patřil k hájenskému úřadu tj. tzv. Rouženský lán. Tento objekt je ve vlastnictví soukromé osoby. Ve východní části návsi je rekonstruovaný objekt obecního úřadu, prodejny potravin a smíšeného zboží s bytovými jednotkami v prvním patře. Při vjezdu do obce od Českých Budějovic se nachází sportovní areál s fotbalovým hřištěm, nově upraveným volejbalovým hřištěm a klubovnou, součástí areálu je také dětské hřiště s možností posezení maminek při hlídání dětí.
Zajímavosti	Náves se stavbami ve stylu selského baroka.
Internetová stránka	-
Zdroje informací	www.isu.cz ; www.czso.cz ; brožura Svazek obcí Budějovicko sever, tisk a grafická úprava František Fiala – Týn nad Vltavou, foto Bohumír Langmaier – Týn nad Vltavou, 2006

2. Údaje ČSÚ z roku 2003

Doprava	
Stanice (zastávka) vlaku (1-0)	1
Zastávka dálkové linky (1-0)	1
Zastávka linky místního významu (1-0)	1
Druhy pozemků	
Celková výměra pozemku (ha)	519.2704
Lesní půda (ha)	94.8288
Louky (ha)	55.1174
Orná půda (ha)	293.8158
Ostatní plochy (ha)	54.1223
Ovocné sady (ha)	-
Vodní plochy (ha)	2.6748
Zahrady (ha)	13.1005
Zastavěné plochy (ha)	5.6108
Zemědělská půda (ha)	362.0337
Hospodářská činnost	
Akciové společnosti - počet subjektů	0
Doprava a spoje - počet podnikatelských subjektů	1
Družstevní organizace - počet subjektů	0
Obchodní společnosti - počet subjektů	3
Obchod, prodej a opravy mot. voz. a spotř. zboží a pohost. - počet pod. subj.	6
Ostatní obchodní služby - počet podnikatelských subjektů	1
Ostatní právní formy - počet subjektů	4
Ostatní veřejné, sociální a osobní služby - počet subjektů	4
Peněžní organizace - počet subjektů	0
Podnikatelé - fyzické osoby - počet subjektů	16
Počet podnikatelských subjektů celkem	30
Průmysl - počet podnikatelských subjektů	4
Samostatně hospodařící rolníci - počet subjektů	4
Stavebnictví - počet podnikatelských subjektů	4
Státní organizace - počet subjektů	1
Svobodná povolání - počet subjektů	2
Školství a zdravotnictví - počet subjektů	0
Veřejná správa, obrana, povinné sociální pojištění - počet subjektů	2
Zemědělství, lesnictví, rybolov - poč. subj.	8
Kultura	
Kulturní zařízení ostatní	1
Veřejná knihovna vč. poboček	1
Obecná charakteristika	
Katastrální plocha (ha)	519.2704
Nadmořská výška (m n.m.)	523
Počet katastrů	1
Počet územně technických jednotek	1
Počet částí obce (CO)	1
První písemná zpráva (rok)	1378
Obyvatelstvo	
Muži (z narození celkem)	0

Muži (z poč.bydl.obyv.k 31.12)	103
Muži (z přirozeného přírůstku celkem)	-2
Muži (z přistěhovalí celkem)	1
Muži (z přírůstek/úbytek celkem)	-1
Muži (z vystěhovalí celkem)	0
Muži (ze salda migrace celkem)	1
Muži (ze středního stavu obyv. k 1.7.)	102
Muži (ze zemřelí celkem)	2
Počet bydlících obyvatel k 31.12.	219
Počet obyvatel ve věku 0-14 let celkem	40
Počet obyvatel ve věku 15-59 muži	70
Počet obyvatel ve věku 15-59 ženy	66
Počet žadatelů o práci	6
Přirozený přírůstek celkem	-1
Přistěhovalí celkem	4
Přírůstek/úbytek celkem	3
Saldo migrace celkem	4
Střední stav obyvatel (k 1.7.)	215
Vystěhovalí celkem	0
Zemřelí celkem	2
Ženy (z narození celkem)	1
Ženy (z poč.bydl.obyv.k 31.12)	116
Ženy (z přirozeného přírůstku celkem)	1
Ženy (z přistěhovalí celkem)	3
Ženy (z přírůstek/úbytek celkem)	4
Ženy (z vystěhovalí celkem)	0
Ženy (ze salda migrace celkem)	3
Ženy (ze středního stavu obyv. k 1.7.)	113
Ženy (ze zemřelí celkem)	0
Peněžnictví	
Peněžní ústavy a jejich úřadovny	1
Školství	
Mateřská škola	-
Základní škola - nižší stupeň (1 - 5. ročník)	-
Sociální oblast	
Domy s pečovatelskou službou	-
Sport	
Hřiště (s provozovatelem nebo správcem)	2
Koupaliště a bazény	1
Technická vybavenost	
Délka místních komunikací v km	6
Kanalizace bez napojení na ČOV (1-0)	1
Obvodní oddělení policie ČR (1-0)	-
Plocha veřejné zeleně v m2	200
Plynofikace obce (1-0)	-
Pošta - počet	1
Poštovní směrovací číslo	37363
Požární hydrant (1-0)	1
Požární nádrž (1-0)	-
Sbor dobrovolných hasičů obce (1-0)	1

Skládka tuhých dom. odpadů (1-0)	-
Veřejný vodovod (1-0)	1
Zdravotnictví	
Samostatná ordinace praktického lékaře pro dospělé	-

Pozn.: 1 – ano, 0 – ne

3. Sčítání lidí, domů a bytů 2001

1. Obyvatelstvo podle pohlaví a rodinného stavu		
Obyvatelstvo celkem		219
z toho ženy		109
Muži	svobodní	46
	ženatí	56
	rozvedení	4
	ovdovělí	0
	nezjištěno	4
Ženy	svobodné	32
	vdané	54
	rozvedené	5
	ovdovělé	17
	nezjištěno	1

2. Obyvatelstvo podle věku		
Obyvatelstvo celkem		219
v tom ve věku	0-4	10
	5-14	35
	15-19	10
	20-29	34
	30-39	39
	40-49	24
	50-59	25
	60-64	9
	65-74	19
	75 + nezjištěno	14

3. Obyvatelstvo podle stupně vzdělání		
Obyvatelstvo 15leté a starší		174
v tom podle stupně vzdělání	bez vzdělání	1
	základní vč. neukončeného	45
	vyučení a stř. odborné bez mat.	66
	úplné střední s maturitou	36
	vyšší odborné a nástavbové	7
	vysokoškolské	10
	nezjištěné vzdělání	9

4. Obyvatelstvo podle národnosti

Obyvatelstvo celkem		219
z toho národnost	česká	204
	moravská	0
	slezská	0
	slovenská	2
	romská	8
	polská	0
	německá	1
	ukrajinská	0
	vietnamská	0

5. Obyvatelstvo podle náboženského vyznání

Obyvatelstvo celkem		219
Věřící		144
z toho	církev římskokatolická	135
	církev československá husitská	3
	českobratrská církev evangelická	0
	pravoslavná církev	0
	Nábož. společn. Svědk. Jehovovi	0
Bez vyznání		45
Nezjištěné vyznání		30

6. Obyvatelstvo podle ekonomické aktivity

Obyvatelstvo celkem		219
Ekonomicky aktivní celkem		99
v tom	zaměstnaní	95
	z toho pracuj. důchodci	0
	z toho ženy na mateřské dovolené	3
	nezaměstnaní	4
Ekonomicky neaktivní celkem		113
z toho	nepracuj. důchodci	56
	žáci, studenti, učni	36
Osoby s nezjištěnou ekonom. aktivitou		7

7. Ekonomicky aktivní podle odvětví

Obyvatelstvo celkem		219
Ekonomicky aktivní celkem		99
z toho podle odvětví	zemědělství, lesnictví, rybolov	9
	průmysl	26
	stavebnictví	6
	obchod, opravy motor. vozidel	11
	doprava, pošty a telekomunikace	15
	veřejná správa, obrana, soc. zabez.	14
	školy, zdravot., veter. a soc. činn.	8

8. Vyjíždějící do zaměstnání a škol

Vyjíždějící do zaměstnání		91
z toho	v rámci obce	10
	v rámci okresu	77
	v rámci kraje	2
	do jiného kraje	1
Vyjíždějící do zaměstnání denně mimo obec		74
Žáci vyjíždějící denně mimo obec		32

9. Počty domácností podle typu domácnosti

Bytové domácnosti		71
v tom	s 1 HD	62
	se 2+ HD	9
Hospodařící domácnosti		81
v tom	s 1 CD	78
	se 2+ CD	3
Cenzové domácnosti		84
v tom	úplné rodiny	52
	z toho se závisými dětmi	22
	neúplné rodiny	13
	z toho se závisými dětmi	6
	nerodinné domácnosti	0
	domácnosti jednotlivců	19

10. Domovní fond

Domy úhrnem			73
z toho domy obydlené			59
z úhrnu obydlených domů	rodinné domy		55
	bytové domy		3
	domy podle vlastnictví	soukromých osob	53
		obce, státu	1
		SBD	1
	domy postavené	do 1919	19
		1920-1945	11
		1946-1980	13
		1981-2001	14

11. Domy podle počtu podlaží a technického vybavení

Domy úhrnem		59
z toho podle podlaží	1-2	57
	3-4	0
	5+	0
počet domů vybavených	přípojkou na kanalizační síť	13
	vodovodem	55
	plynem	1
	ústředním topením	43

12. Bytový fond

Byty úhrnem			85
v tom	byty obydlené		71
	z toho	v rodinných domech	60
		v bytových domech	10
	byty neobydlené v obydlených domech		0
	byty neobydlené v neobydlených domech		14
	z toho podle důvodu	obydlených přechodně	1
		slouží k rekreaci	8

13. Obydlené byty podle právního důvodu užívání a velikosti bytu

Obydlené byty úhrnem			71
z toho podle právního důvodu užívání	ve vlastním domě		47
	v osobním vlastnictví		0
	nájemní		10
	člena bytového družstva		4
z úhrnu podle počtu obytných místností	1 místnost		2
	2 místnosti		20
	3 místnosti		20
	4 místnosti		15
	5+ místností		8

14. Technické vybavení bytů a ukazatele úrovně bydlení

Obydlené byty úhrnem			71
byty podle vybavení	plyn v bytě		1
	vodovod v bytě		65
	vlastní splachovací záchod		61
	vlastní koupelna, sprchový kout		61
	ústřední topení		51
	etážové topení		3
průměrný počet	osob na byt		3,08
	osob na obytnou místnost 8+m2		1,07
	obytné plochy na byt		61,57
	obytné plochy na osobu		18,27
	obytných místností na byt		3,14

Dodatek č. 1: Nemovitě památky

Nemovitě památky 1	
Památká:	kaplička sv. Jana Nepomuckého
Ochrana stav/typ uzavření:	zapsáno do státního seznamu před r. 1988
Památkou od:	31.12.1963
Číslo rejstříku:	37862/3-170
Den zápisu do ÚSKP ČR:	-
Název okresu:	České Budějovice
Sídelní útvar:	Chotýčany
Část obce:	Chotýčany
Ulice, nám./umístění:	při č.p. 17
Číslo popisné:	-
Číslo orientační:	-

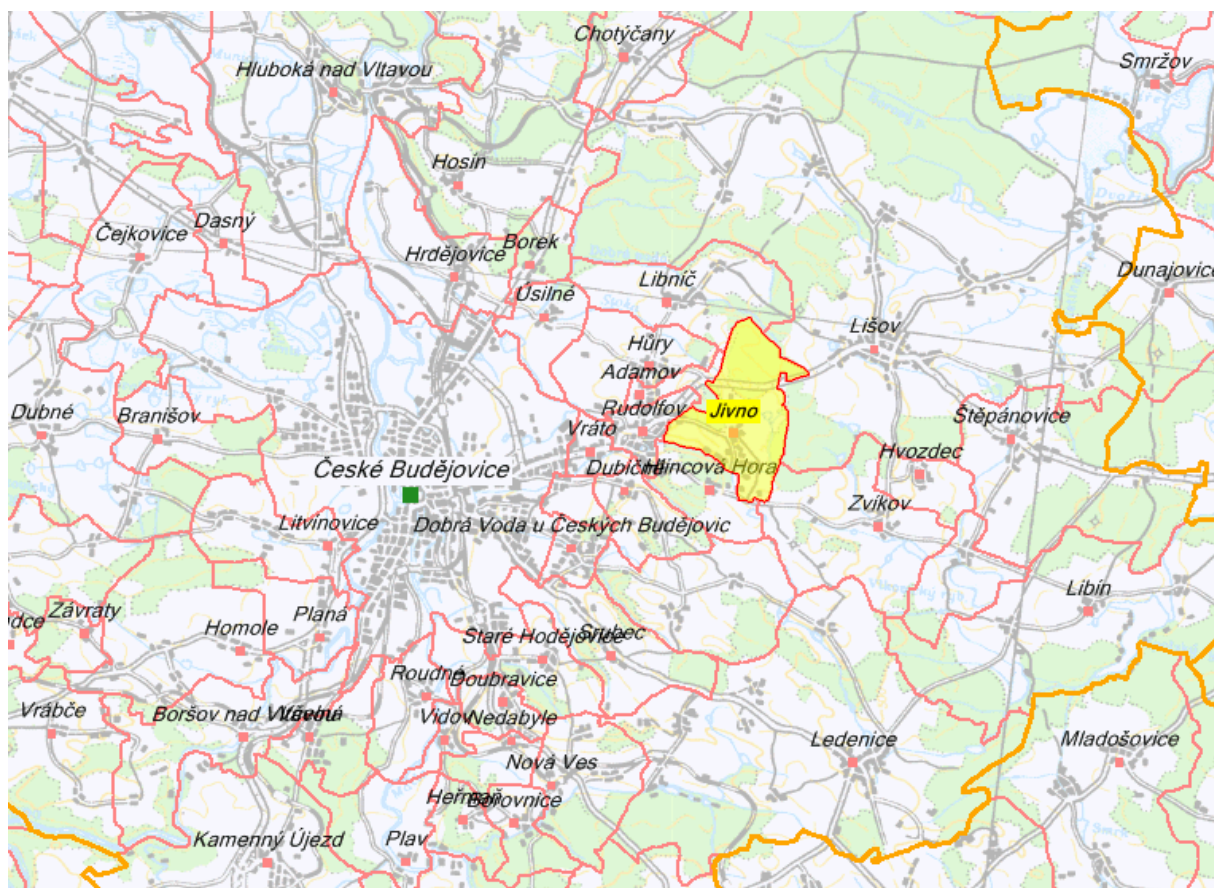
Nemovitě památky 2	
Památká:	venkovská usedlost
Ochrana stav/typ uzavření:	zapsáno do státního seznamu před r. 1988
Památkou od:	31.12.1963
Číslo rejstříku:	37266/3-167
Den zápisu do ÚSKP ČR:	-
Název okresu:	České Budějovice
Sídelní útvar:	Chotýčany
Část obce:	Chotýčany
Ulice, nám./umístění:	-
Číslo popisné:	5
Číslo orientační:	-

Nemovitě památky 3	
Památká:	zájezdni hostinec
Ochrana stav/typ uzavření:	zapsáno do státního seznamu před r. 1988
Památkou od:	31.12.1963
Číslo rejstříku:	17093/3-169
Den zápisu do ÚSKP ČR:	-
Název okresu:	České Budějovice
Sídelní útvar:	Chotýčany
Část obce:	Chotýčany
Ulice, nám./umístění:	-
Číslo popisné:	17
Číslo orientační:	-

Nemovitě památky 4	
Památka:	venkovská usedlost
Ochrana stav/typ uzavření:	zapsáno do státního seznamu před r. 1988
Památkou od:	31.12.1963
Číslo rejstříku:	34611/3-168
Den zápisu do ÚSKP ČR:	-
Název okresu:	České Budějovice
Sídelní útvar:	Chotýčany
Část obce:	Chotýčany
Ulice, nám./umístění:	-
Číslo popisné:	22
Číslo orientační:	-

Příloha č. 9: Obec Jivno

Obec Jivno



Obecní úřad Jivno
Jivno 34
373 71 Jivno

1. Základní informace

Město, obec	Obec Jivno
Adresa	Jivno 34, 373 71 Jivno
Starosta	Ing. Petr Šimek
Kontakty	tel.: 387 229 279, e-mail: obec@jivno.cz
IČO	00581411
Počet částí obce	1 (Jivno)
Znak, prapor	Nemají obecní znak ani prapor.
Historie	Jivno má své jméno patrně od jív, které se ve zdejším okolí hojně vyskytovaly. Dřívější název býval Jilonov. Bylo založeno asi v době pohanské, neboť na to ukazuje dříve objevené bývalé pohanské pohřebiště v lese u Martinců. První písemná zmínka o obci pochází z roku 1378. Od nepamětných dob náleželo Jivno k panství hlubockému. Když panství hlubocké zakoupil vlastenecký pán Vilém z Pernštýna, dal sestavit roku 1490 urbář panství zvaný Pernštejnský. V urbáři se uvádí osm usedlých v tomto roce v Jivně. Nejvíce utrpělo Jivno ve třicetileté válce, kdy bylo spáleno jako všechny okolní vesnice. Některé z nich pak zanikly úplně jako např. Lhotky, což byla vesnice ležící v místech, kde je v současné době budějovický les Pod Klaudou. Jasnější zprávy o Jivně jsou až po třicetileté válce, kdy se vesnice znovu obydlovala. Nedaleko Jivna bývala samota zvaná "Jeskyně". Tato zpráva pochází podle místních obyvatel asi ze 17. století. O jejím původu se udržuje následující pověst: „Za starých časů chytali v těch místech do jam vlky. Když pak v této krajině vlků více nebylo, ubytoval se do jedné jámy samotář - drvoštěp. Když lovili v těchto místech knížecí, a že silně přšelo, schovala se tu celá družina i s knížetem k drvoštěpu do jámy, tehdy již na způsob jeskyně upravené. Za to daroval kníže jeskyňáři potřebné dříví z Černého lesa, aby postavil řádnou chalupu, což také učinil." V 19. století v Jivně kvetlo cihlářství. Ve 13 "ručních cihelnách" se pálily cihly a tašky. Mnoho budov v Českých Budějovicích a okolí bylo postaveno z jivenských cihel a pokryto jivenskými taškami. V letech 1910-1911 byla u Jivna postavena parostrojní cihelna, která od těch dob prošla mnoha rekonstrukcemi až po tu moderní v posledních letech, ve které byl provoz ukončen ke konci roku 1999.

Současnost	<p>Obec Jivno je víska, která se nachází východně, asi 2 km od města Rudolfova a 7 km od krajského města Českých Budějovic, v nadmořské výšce 554 m. Její rozloha představuje 628 ha. Nad vesnicí je výšina zvaná "Baba", 578 m vysoká. Od roku 1990 je obec Jivno samostatná s vlastním obecním úřadem. Od tohoto roku se v obci provedla částečná rekonstrukce budovy bývalé školy, ve které se vyučovalo až do roku 1972 a nyní je zde obecní úřad. V minulém roce byla v obci dokončena plynofikace a kanalizace. V obci aktivně působí Sbor dobrovolných hasičů, který byl založen před 105 lety. Hasiči jsou v obci jediní, kteří se podílejí na udržování tradic. Pořádají zde hasičský ples, pouťovou a posvícenskou zábavu. Počet obyvatel obce se vždy v letním období zvyšuje, neboť u rekreačního rybníka Mrhal, který je pověstný svou hloubkou 17 metrů, se nachází zhruba 200 chat. V parném létě tento rybník poskytuje příjemné ochlazení pro všechny návštěvníky. V současné době byla v Jivně zahájena výstavba nových rodinných domků. Tím se počet obyvatel zvyšuje a obec se nevylidňuje. Vzhledem k nejvýše položené obci v okolí Českých Budějovic je zde v zimním období příležitost pro vyznavače zimních sportů. Osvěžit a občerstvit se může návštěvník, který do obce zavítá v několika místních pohostinstvích a vinárně.</p>
Zajímavosti	<p>Kaple sv. Vojtěcha. V obci byla opravena místní kaple sv. Vojtěcha z roku 1876, která byla začleněna mezi kulturní památky. V této kapli se pak každoročně koncem dubna koná Svatovojtěšská pouť a v květnu již tradičně májové pobožnosti.</p> <p>Další. Na návsi stojí opravený návesní kříž a v parčíku pak pomník padlým vojínům v první světové válce. Katastrem obce prochází značená turistická stezka, která vede po červené značce z obce Hlincova Hora přes rybník Mrhal, samotnou obec Jivno a dále směrem na Lišov k výškovému bodu s pomníčkem Locus perennis lidově zvaný "Střed Evropy".</p>
Internetová stránka	www.jivno.cz
Fotografie	viz příloha
Zdroje informací	www.jivno.cz ; www.isu.cz ; www.czso.cz

2. Údaje ČSÚ z roku 2003

Doprava	
Zastávka linky místního významu (1-0)	1
Zastávka městské hromadné dopravy (1-0)	-
Stanice (zastávka) vlaku (1-0)	-
Zastávka dálkové linky (1-0)	-
Druhy pozemků	
Celková výměra pozemku (ha)	628.6361
Lesní půda (ha)	283.8500
Louky (ha)	81.6610
Orná půda (ha)	153.1258
Ostatní plochy (ha)	65.1924
Ovocné sady (ha)	0.8139
Vodní plochy (ha)	13.1828
Zahrady (ha)	24.0090
Zastavěné plochy (ha)	6.8012
Zemědělská půda (ha)	259.6097
Hospodářská činnost	
Akciové společnosti - počet subjektů	1
Doprava a spoje - počet podnikatelských subjektů	1
Družstevní organizace - počet subjektů	0
Obchodní společnosti - počet subjektů	2
Obchod, prodej a opravy mot. voz. a spotř. zboží a pohost. - počet pod. subj.	13
Ostatní obchodní služby - počet podnikatelských subjektů	3
Ostatní právní formy - počet subjektů	8
Ostatní veřejné, sociální a osobní služby - počet subjektů	1
Peněžní organizace - počet subjektů	0
Podnikatelé - fyzické osoby - počet subjektů	24
Počet podnikatelských subjektů celkem	49
Průmysl - počet podnikatelských subjektů	10
Samostatně hospodařící rolníci - počet subjektů	13
Stavebnictví - počet podnikatelských subjektů	4
Státní organizace - počet subjektů	0
Švobodná povolání - počet subjektů	1
Školství a zdravotnictví - počet subjektů	1
Veřejná správa, obrana, povinné sociální pojištění - počet subjektů	2
Zemědělství, lesnictví, rybolov - poč. subj.	14
Kultura	
Hřbitov	-
Kulturní zařízení ostatní	-
Muzeum (včetně poboček a samostatných památníků)	-
Sakrální stavba	-
Smuteční síň	-
Stálá kina	-
Veřejná knihovna vč. poboček	-
Obecná charakteristika	
Katastrální plocha (ha)	628.6361
Nadmořská výška (m n.m.)	554

Počet katastrů	1
Počet územně technických jednotek	1
Počet částí obce (CO)	1
První písemná zpráva (rok)	1378
Obyvatelstvo	
Muži (z narození celkem)	1
Muži (z poč.bydl.obyv.k 31.12)	99
Muži (z přirozeného přírůstku celkem)	1
Muži (z přistěhovalí celkem)	5
Muži (z přírůstek/úbytek celkem)	6
Muži (z vystěhovalí celkem)	0
Muži (ze salda migrace celkem)	5
Muži (ze středního stavu obyv. k 1.7.)	94
Muži (ze zemřelí celkem)	0
Počet bydlících obyvatel k 31.12.	199
Počet obyvatel ve věku 0-14 let celkem	27
Počet obyvatel ve věku 15-59 muži	70
Počet obyvatel ve věku 15-59 ženy	68
Počet žadatelů o práci	8
Přirozený přírůstek celkem	0
Přistěhovalí celkem	11
Přírůstek/úbytek celkem	10
Saldo migrace celkem	10
Střední stav obyvatel (k 1.7.)	191
Vystěhovalí celkem	1
Zemřelí celkem	2
Ženy (z narození celkem)	1
Ženy (z poč.bydl.obyv.k 31.12)	100
Ženy (z přirozeného přírůstku celkem)	-1
Ženy (z přistěhovalí celkem)	6
Ženy (z přírůstek/úbytek celkem)	4
Ženy (z vystěhovalí celkem)	1
Ženy (ze salda migrace celkem)	5
Ženy (ze středního stavu obyv. k 1.7.)	97
Ženy (ze zemřelí celkem)	2
Peněžnictví	
Peněžní ústavy a jejich úřadovny	-
Školství	
Mateřská škola	-
Základní škola - nižší stupeň (1 - 5. ročník)	-
Sociální oblast	
Domy s pečovatelskou službou	-
Sport	
Hřiště (s provozovatelem nebo správcem)	1
Koupaliště a bazény	1
Ostatní zařízení pro tělovýchovu (s provozovatelem nebo správcem)	-
Stadiony otevřené	-
Tělocvičny (vč. školních)	-
Technická vybavenost	
Délka místních komunikací v km	3

Kanalizace s napojením na ČOV (1-0)	0
Obvodní oddělení policie ČR (1-0)	-
Plocha veřejné zeleně v m2	5000
Plynofikace obce (1-0)	1
Pošta - počet	-
Poštovní směrovací číslo	37371
Požární hydrant (1-0)	-
Požární nádrž (1-0)	1
Sbor dobrovolných hasičů obce (1-0)	1
Skládka tuhých dom. odpadů (1-0)	-
Veřejný vodovod (1-0)	1
Zdravotnictví	
Detaš. pracoviště samostatné ordinace praktického lékaře pro děti a dorost	-

Pozn.: 1 – ano, 0 – ne

3. Sčítání lidí, domů a bytů 2001

1. Obyvatelstvo podle pohlaví a rodinného stavu		
Obyvatelstvo celkem		173
z toho ženy		89
Muži	svobodní	32
	ženatí	41
	rozvedení	5
	ovdovělí	5
	nezjištěno	1
Ženy	svobodné	34
	vdané	40
	rozvedené	4
	ovdovělé	10
	nezjištěno	1

2. Obyvatelstvo podle věku		
Obyvatelstvo celkem		173
v tom ve věku	0-4	13
	5-14	12
	15-19	16
	20-29	27
	30-39	18
	40-49	26
	50-59	27
	60-64	3
	65-74	19
	75 + nezjištěno	12

3. Obyvatelstvo podle stupně vzdělání		
Obyvatelstvo 15leté a starší		148
v tom podle stupně vzdělání	bez vzdělání	0
	základní vč. neukončeného	46
	vyučení a stř. odborné bez mat.	53
	úplné střední s maturitou	30
	vyšší odborné a nástavbové	4
	vysokoškolské	12
	nezjištěné vzdělání	3

4. Obyvatelstvo podle národnosti

Obyvatelstvo celkem		173
z toho národnost	česká	166
	moravská	0
	slezská	0
	slovenská	2
	romská	0
	polská	0
	německá	0
	ukrajinská	0
	vietnamská	0

5. Obyvatelstvo podle náboženského vyznání

Obyvatelstvo celkem		173
Věřící		89
z toho	církev římskokatolická	66
	církev československá husitská	14
	českobratrská církev evangelická	0
	pravoslavná církev	0
	Nábož. společn. Svědk. Jehovovi	0
Bez vyznání		62
Nezjištěné vyznání		22

6. Obyvatelstvo podle ekonomické aktivity

Obyvatelstvo celkem		173
Ekonomicky aktivní celkem		81
v tom	zaměstnaní	77
	z toho pracuj. důchodci	0
	z toho ženy na mateřské dovolené	1
	nezaměstnaní	4
Ekonomicky neaktivní celkem		88
z toho	nepracuj. důchodci	45
	žáci, studenti, učni	23
Osoby s nezjištěnou ekonom. aktivitou		4

7. Ekonomicky aktivní podle odvětví

Obyvatelstvo celkem		173
Ekonomicky aktivní celkem		81
z toho podle odvětví	zemědělství, lesnictví, rybolov	5
	průmysl	32
	stavebnictví	6
	obchod, opravy motor. vozidel	7
	doprava, pošta a telekomunikace	2
	veřejná správa, obrana, soc. zabez.	4
	školy, zdravot., veter. a soc. činn.	4

8. Vyjíždějící do zaměstnání a škol

Vyjíždějící do zaměstnání		66
z toho	v rámci obce	2
	v rámci okresu	60
	v rámci kraje	2
	do jiného kraje	1
Vyjíždějící do zaměstnání denně mimo obec		59
Žáci vyjíždějící denně mimo obec		22

9. Počty domácností podle typu domácnosti

Bytové domácnosti		57
v tom	s 1 HD	50
	se 2+ HD	7
Hospodařící domácnosti		67
v tom	s 1 CD	64
	se 2+ CD	3
Cenzové domácnosti		70
v tom	úplné rodiny	42
	z toho se závislými dětmi	20
	neúplné rodiny	10
	z toho se závislými dětmi	7
	nerodinné domácnosti	0
	domácnosti jednotlivců	18

10. Domovní fond

Domy úhrnem			73
z toho domy obydlené			51
z úhrnu obydlených domů	rodinné domy		50
	bytové domy		1
	domy podle vlastnictví	soukromých osob	46
		obce, státu	1
		SBD	0
	domy postavené	do 1919	15
		1920-1945	3
		1946-1980	15
		1981-2001	18

11. Domy podle počtu podlaží a technického vybavení

Domy úhrnem		51
z toho podle podlaží	1-2	50
	3-4	1
	5+	0
počet domů vybavených	přípojkou na kanalizační síť	5
	vodovodem	49
	plynem	5
	ústředním topením	38

12. Bytový fond			
Byty úhrnem			80
v tom	byty obydlené		57
	z toho	v rodinných domech	52
		v bytových domech	5
	byty neobydlené v obydlených domech		0
	byty neobydlené v neobydlených domech		23
	z toho podle důvodu	obydlených přechodně	7
		slouží k rekreaci	3

13. Obydlené byty podle právního důvodu užívání a velikosti bytu			
Obydlené byty úhrnem			57
z toho podle právního důvodu užívání	ve vlastním domě		40
	v osobním vlastnictví		1
	nájemní		7
	člena bytového družstva		3
z úhrnu podle počtu obytných místností	1 místnost		5
	2 místnosti		12
	3 místnosti		20
	4 místnosti		12
	5+ místností		7

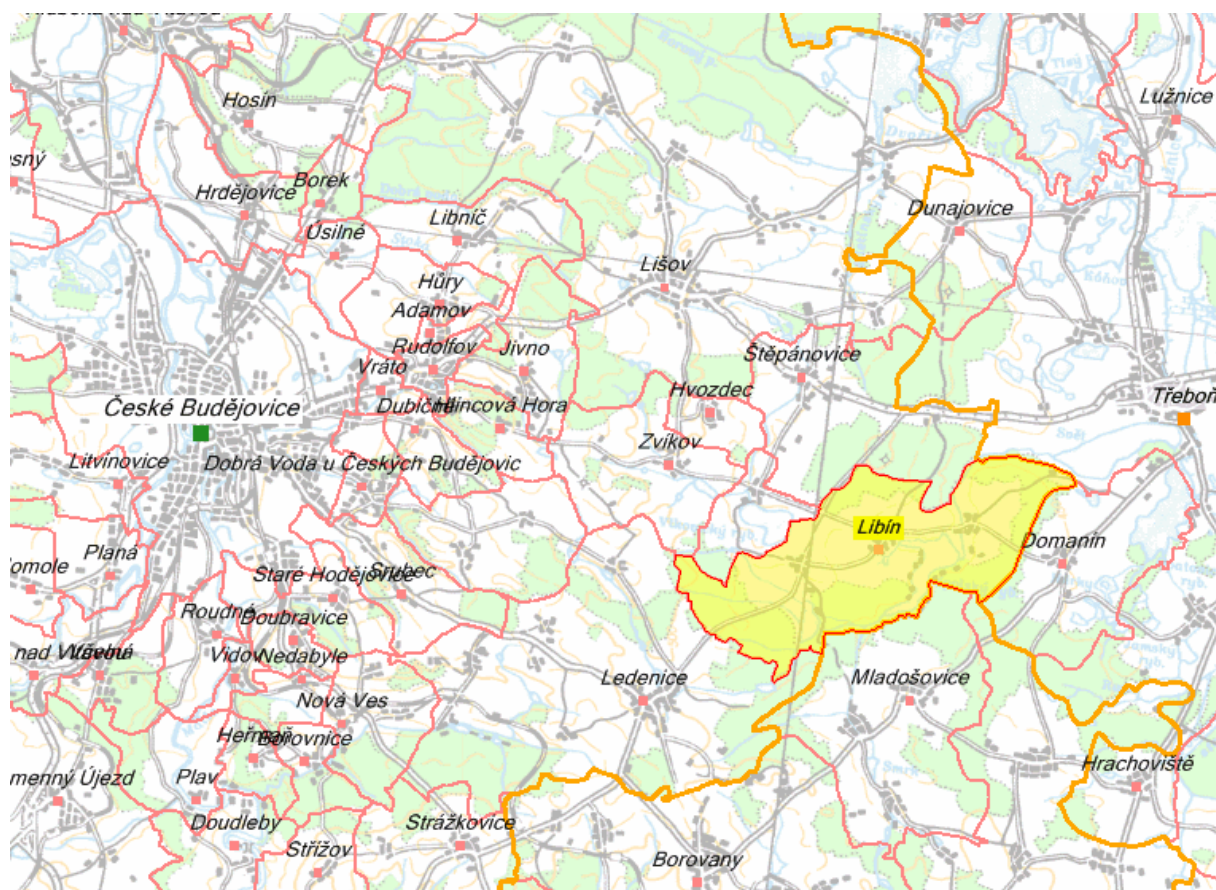
14. Technické vybavení bytů a ukazatele úrovně bydlení			
Obydlené byty úhrnem			57
byty podle vybavení	plyn v bytě		5
	vodovod v bytě		53
	vlastní splachovací záchod		51
	vlastní koupelna, sprchový kout		50
	ústřední topení		43
	etážové topení		0
průměrný počet	osob na byt		2,96
	osob na obytnou místnost 8+m2		0,97
	obytné plochy na byt		67,54
	obytné plochy na osobu		22,38
	obytných místností na byt		3,13

Dodatek č. 1: Nemovité památky

Nemovité památky 1	
Památku:	kaple sv. Vojtěcha
Ochrana stav/typ uzavření:	prohlášeno kulturní památkou Ministerstvem kultury
Památkou od:	27.6.1995
Číslo rejstříku:	10673/3-6083
Den zápisu do ÚSKP ČR:	10.7.1995
Název okresu:	České Budějovice
Sídelní útvar:	Jivno
Část obce:	Jivno
Ulice, nám./umístění:	-
Číslo popisné:	-
Číslo orientační:	-

Příloha č. 10: Obec Libín

Obec Libín



Obecní úřad Libín
Libín 26
373 73 Štěpánovice

1. Základní informace

Město, obec	Obec Libín
Adresa	Libín 26, 373 73 Štěpánovice
Starosta	Václav Ludvík
Kontakty	tel.: 387 984 829, mobil: 602 576 730
IČO	00245143
Počet částí obce	3 (Libín, Spolí, Slavošovice)
Znak	-
Historie	<p>Obec Libín leží na trase České Budějovice - Třeboň asi 10 km od Lišova. Její vznik lze předpokládat v době mnohem starší, než je první písemná zpráva z roku 1366. Jméno Libín vzniklo z místního názvu Libův Dvůr. Počátek současného osídlení spadá do 11. století. Další historie dle vybraných dat:</p> <p>1409 - zápis v Popravčí knize pánů z Rožmberka. Ondřej kovář z Libína, mučeny a oběšeny v Třeboni, vypověděl, že pokradl u jam kamenných podle vsi Vráto všechna kostelní železa z Budějovic,</p> <p>1600 - v Libíně celkem 13 osedlých, 3 chalupníci, 1 krčma,</p> <p>1602 - osvobození vsi Libín z odúmrtí,</p> <p>1862 - zahájení školního vyučování v Libíně,</p> <p>1885 - postavení školní budovy v Libíně,</p> <p>1957 - založení JZD,</p> <p>1986 - obyvatel - 153, domů - 63,</p> <p>2002 – oprava střechy místního kostela.</p>
Současnost	<p>Dnes je Libín spádovou obcí pro další dvě vsi – Spolí a Slavošovice. Společně mají celkem 320 obyvatel. Za hranicí obce Spolí začíná CHKO Třeboňsko, která je významným rekreačním územím. Kolem rybníka Spolský je chatová kolonie. Ze Spolí do Třeboně vede naučná stezka kolem rybníka Svět. Známy je i objekt Spolského mlýna, který dnes slouží jako pila na zpracování dřeva. V obci hospodaří zemědělské družstvo, které vedle pěstování obilovin, vyrábí též mléko a podniká se skladem náhradních dílů zemědělské techniky. Vedle družstva stojí truhlárna Cortex, která vyrábí vše do bytových interiérů. Ve Spolí a ve Slavošovicích dnes hospodaří hlavně soukromí zemědělci. Obec Libín má vybudovanou ČOV, do domácnosti je zaveden plyn. V obcích působí tři sbory dobrovolných hasičů, myslivecké sdružení a honební společnost. Každá z nich má svoje kulturní zařízení.</p> <p>Sbor dobrovolných hasičů. K založení sboru došlo 28.7.1897. Sbor byl členem hasičské župy v Ledenicích, od roku 1905 přesídlil pod župu Lišov. Roku 1897 pojistil sbor u "Zemské hasičské jednoty království českého" celkem 34 zakládajících členů, z toho 29 činných. Hlavní náplní tehdejší činnosti, kromě vlastní aktivní účasti při cvičeních a skutečných zásazích při požárech, bylo pořádání plesů, zábav, divadel, prevenční protipožární hlídky, účasti při svatbách a pohřbech členů.</p>

Zajímavosti	<p>Spolský mlýn a Spolský rybník. Spolský mlýn s kapličkou byl postaven v r. 1861. Voda byla přiváděna náhonem ze Spolského potoka. Později byla přistavěna pila. Po melioracích v r. 1962 je náhon neprůtočný. Dnes je celý objekt v majetku města Třeboně a slouží k výrobě běžného sortimentu řeziva. Ze vzácných živočichů se zde vyskytují ledňáček říční a vydra říční a v porostech rákosin myška drobná. Bohaté jsou populace obojživelníků, ve Spolském potoce žije rak potoční. Hojné jsou larvy chrostíků, které si vytvářejí pouzdra ze splených zrněk písku či jiného materiálu. V tůních nivy rostou vachta trojlístá, leknín bělostný, voďanka žabí, dáblik bahenní, přeslička říční. Koryto potoka zarůstají bílé kvetoucí lakušník vodní a zevar jednoduchý. Nedaleko je přírodní rezervace V Rájích s výskytem masožravých rosnatek a dalších vzácných rostlin. Zahájení chatařského života Spolského rybníka je možno datovat od roku 1953. Před tímto datem sloužil "Spolák" především stanařům. V roce 1953 se začaly objevovat první chaty na spolské i libínské straně. Horečná výstavba začala pak po roce 1965. Vzhledem k rozloze rybníka se dělí chatová zástavba na 3 oblasti, které spravuje vlastní osadní výbor. Kolem rybníka Spolí je v současnosti 180 chat.</p> <p>Odměny. Tato skupina tří usedlostí je zbytkem po větším osídlení, které zde vzniklo po dobudování rybníka Svět v r. 1574 jako náhrada místním usedlíkům za jejich zatopené pozemky. Původní osada Dvorce ležela na protilehlém břehu rybníka. Horní a dolní stavení jsou ukázkami půdorysového řešení usedlostí na Třeboňsku. V této oblasti se stýkají dva okruhy lidové architektury: tzv. selský barok veselských Blat a tzv. hornorakouský uzavřený dvorec - Vierkanter. Selský barok je charakterizován průčelím s trojúhelníkovitými nebo později zvlněnými štíty, které jsou často bohatě zdobené plastickými štukovými ornamenty (voluty, římsy na pilastrech, srdíčka, trojlístky, zvonky, aj.). Střed tvoří brána se štítem a postranními brankami (může být i jedna) pro pěší. Na průčelí navazují z jedné strany obytné stavení a z druhé špýchar.</p>
Internetová stránka	www.mujweb.cz/www/libin
Zdroje informací	www.mujweb.cz/www/libin ; www.isu.cz ; www.czso.cz

2. Údaje ČSÚ z roku 2003

Doprava	
Zastávka linky místního významu (1-0)	1
Zastávka městské hromadné dopravy (1-0)	-
Stanice (zastávka) vlaku (1-0)	-
Zastávka dálkové linky (1-0)	-
Druhy pozemků	
Celková výměra pozemku (ha)	2118.9777
Lesní půda (ha)	903.5203
Louky (ha)	197.7361
Orná půda (ha)	677.6149
Ostatní plochy (ha)	67.6996
Ovocné sady (ha)	-
Vodní plochy (ha)	239.7593
Zahrady (ha)	19.5129
Zastavěné plochy (ha)	13.1346
Zemědělská půda (ha)	894.8639
Hospodářská činnost	
Akciové společnosti - počet subjektů	0
Doprava a spoje - počet podnikatelských subjektů	2
Družstevní organizace - počet subjektů	1
Obchodní společnosti - počet subjektů	2
Obchod, prodej a opravy mot. voz. a spotř. zboží a pohost. - počet pod. subj.	22
Ostatní obchodní služby - počet podnikatelských subjektů	2
Ostatní právní formy - počet subjektů	6
Ostatní veřejné, sociální a osobní služby - počet subjektů	3
Peněžní organizace - počet subjektů	0
Podnikatelé - fyzické osoby - počet subjektů	40
Počet podnikatelských subjektů celkem	69
Průmysl - počet podnikatelských subjektů	10
Samostatně hospodařící rolníci - počet subjektů	17
Stavebnictví - počet podnikatelských subjektů	5
Státní organizace - počet subjektů	1
Švobodná povolání - počet subjektů	2
Školství a zdravotnictví - počet subjektů	0
Veřejná správa, obrana, povinné sociální pojištění - počet subjektů	4
Zemědělství, lesnictví, rybolov - poč. subj.	21
Kultura	
Hřbitov	-
Kulturní zařízení ostatní	1
Muzeum (včetně poboček a samostatných památníků)	-
Sakrální stavba	1
Stálá kina	-
Veřejná knihovna vč. poboček	-
Obecná charakteristika	
Katastrální plocha (ha)	2118.9777
Nadmořská výška (m n.m.)	457
Počet katastrů	3

Počet územně technických jednotek	3
Počet částí obce (CO)	3
První písemná zpráva (rok)	1366
Obyvatelstvo	
Muži (z narození celkem)	2
Muži (z poč.bydl.obyv.k 31.12)	157
Muži (z přirozeného přírůstku celkem)	-1
Muži (z přistěhovalí celkem)	9
Muži (z přírůstek/úbytek celkem)	3
Muži (z vystěhovalí celkem)	5
Muži (ze salda migrace celkem)	4
Muži (ze středního stavu obyv. k 1.7.)	155
Muži (ze zemřelí celkem)	3
Počet bydlících obyvatel k 31.12.	307
Počet obyvatel ve věku 0-14 let celkem	31
Počet obyvatel ve věku 15-59 muži	114
Počet obyvatel ve věku 15-59 ženy	95
Počet žadatelů o práci	6
Přirozený přírůstek celkem	0
Přistěhovalí celkem	14
Přírůstek/úbytek celkem	5
Saldo migrace celkem	5
Střední stav obyvatel (k 1.7.)	303
Vystěhovalí celkem	9
Zemřelí celkem	3
Ženy (z narození celkem)	1
Ženy (z poč.bydl.obyv.k 31.12)	150
Ženy (z přirozeného přírůstku celkem)	1
Ženy (z přistěhovalí celkem)	5
Ženy (z přírůstek/úbytek celkem)	2
Ženy (z vystěhovalí celkem)	4
Ženy (ze salda migrace celkem)	1
Ženy (ze středního stavu obyv. k 1.7.)	148
Ženy (ze zemřelí celkem)	0
Peněžnictví	
Peněžní ústavy a jejich úřadovny	-
Školství	
Mateřská škola	-
Základní škola - vyšší stupeň (1.-9. ročník)	-
Sociální oblast	
Domy s pečovatelskou službou	-
Sport	
Hřiště (s provozovatelem nebo správcem)	2
Ostatní zařízení pro tělovýchovu (s provozovatelem nebo správcem)	-
Tělocvičny (vč. školních)	-
Technická vybavenost	
Detašované pracoviště policie (1-0)	-
Délka místních komunikací v km	17
Kanalizace bez napojení na ČOV (1-0)	1
Kanalizace s napojením na ČOV (1-0)	0

Obvodní oddělení Policie ČR	-
Plocha veřejné zeleně v m2	-
Plynofikace obce (1-0)	1
Pošta - počet	-
Poštovní směrovací číslo	37373
Požární hydrant (1-0)	-
Požární nádrž (1-0)	1
Sbor dobrovolných hasičů obce (1-0)	1
Veřejný vodovod (1-0)	1
Skládka tuhých domácích odpadů (1-0)	0
Zdravotnictví	
Detašované pracoviště ostatního samostatného zařízení	-
Detašované pracoviště samostatné ordinace praktického lékaře - gynekologa	-
Detašované pracoviště samostatné ordinace praktického lékaře pro dospělé	1
Detašované pracoviště zařízení lékařské péče	-
Ostatní samostatná zařízení	-
Samostatná ordinace lékaře specialisty	-
Samostatná ordinace praktického lékaře - stomatologa	-
Samostatná ordinace praktického lékaře pro děti a dorost	-

Pozn.: 1 – ano, 0 – ne

3. Sčítání lidí, domů a bytů 2001

1. Obyvatelstvo podle pohlaví a rodinného stavu		
Obyvatelstvo celkem		307
z toho ženy		151
Muži	svobodní	65
	ženatí	74
	rozvedení	14
	ovdovělí	2
	nezjištěno	1
Ženy	svobodné	57
	vdané	72
	rozvedené	3
	ovdovělé	19
	nezjištěno	0

2. Obyvatelstvo podle věku		
Obyvatelstvo celkem		307
v tom ve věku	0-4	7
	5-14	35
	15-19	30
	20-29	48
	30-39	37
	40-49	45
	50-59	43
	60-64	11
	65-74	22
	75 + nezjištěno	29

3. Obyvatelstvo podle stupně vzdělání		
Obyvatelstvo 15leté a starší		265
v tom podle stupně vzdělání	bez vzdělání	1
	základní vč. neukončeného	91
	vyučení a stř. odborné bez mat.	108
	úplné střední s maturitou	48
	vyšší odborné a nástavbové	2
	vysokoškolské	11
	nezjištěné vzdělání	4

4. Obyvatelstvo podle národnosti

Obyvatelstvo celkem		307
z toho národnost	česká	302
	moravská	1
	slezská	0
	slovenská	2
	romská	0
	polská	0
	německá	0
	ukrajinská	0
	vietnamská	0

5. Obyvatelstvo podle náboženského vyznání

Obyvatelstvo celkem		307
Věřící		190
z toho	církev římskokatolická	168
	církev československá husitská	0
	českobratrská církev evangelická	1
	pravoslavná církev	0
	Nábož. společn. Svědk. Jehovovi	2
Bez vyznání		73
Nezjištěné vyznání		44

6. Obyvatelstvo podle ekonomické aktivity

Obyvatelstvo celkem		307
Ekonomicky aktivní celkem		153
v tom	zaměstnaní	146
	z toho pracuj. důchodci	5
	z toho ženy na mateřské dovolené	1
	nezaměstnaní	7
Ekonomicky neaktivní celkem		153
z toho	nepracuj. důchodci	75
	žáci, studenti, učni	56
Osoby s nezjištěnou ekonom. aktivitou		1

7. Ekonomicky aktivní podle odvětví

Obyvatelstvo celkem		307
Ekonomicky aktivní celkem		153
z toho podle odvětví	zemědělství, lesnictví, rybolov	37
	průmysl	21
	stavebnictví	15
	obchod, opravy motor. vozidel	14
	doprava, pošta a telekomunikace	5
	veřejná správa, obrana, soc. zabez.	10
	školy, zdravot., veter. a soc. činn.	11

8. Vyjíždějící do zaměstnání a škol

Vyjíždějící do zaměstnání		126
z toho	v rámci obce	30
	v rámci okresu	47
	v rámci kraje	23
	do jiného kraje	4
Vyjíždějící do zaměstnání denně mimo obec		66
Žáci vyjíždějící denně mimo obec		35

9. Počty domácností podle typu domácnosti

Bytové domácnosti		111
v tom	s 1 HD	104
	se 2+ HD	7
Hospodařící domácnosti		120
v tom	s 1 CD	119
	se 2+ CD	1
Cenzové domácnosti		121
v tom	úplné rodiny	71
	z toho se závislými dětmi	31
	neúplné rodiny	8
	z toho se závislými dětmi	5
	nerodinné domácnosti	3
	domácnosti jednotlivců	39

10. Domovní fond

Domy úhrnem			153
z toho domy obydlené			99
z úhrnu obydlených domů	rodinné domy		98
	bytové domy		1
	domy podle vlastnictví	soukromých osob	94
		obce, státu	2
		SBD	1
	domy postavené	do 1919	30
		1920-1945	13
		1946-1980	32
		1981-2001	22

11. Domy podle počtu podlaží a technického vybavení

Domy úhrnem		99
z toho podle podlaží	1-2	96
	3-4	1
	5+	0
počet domů vybavených	přípojkou na kanalizační síť	52
	vodovodem	96
	plynem	38
	ústředním topením	74

12. Bytový fond

Byty úhrnem			167
v tom	byty obydlené		111
	z toho	v rodinných domech	104
		v bytových domech	7
	byty neobydlené v obydlených domech		2
	byty neobydlené v neobydlených domech		54
	z toho podle důvodu	obydlených přechodně	4
		slouží k rekreaci	36

13. Obydlené byty podle právního důvodu užívání a velikosti bytu

Obydlené byty úhrnem			111
z toho podle právního důvodu užívání	ve vlastním domě		81
	v osobním vlastnictví		0
	nájemní		9
	člena bytového družstva		5
z úhrnu podle počtu obytných místností	1 místnost		9
	2 místnosti		21
	3 místnosti		40
	4 místnosti		26
	5+ místností		14

14. Technické vybavení bytů a ukazatele úrovně bydlení

Obydlené byty úhrnem			111
byty podle vybavení	plyn v bytě		32
	vodovod v bytě		107
	vlastní splachovací záchod		105
	vlastní koupelna, sprchový kout		104
	ústřední topení		86
	etážové topení		1
průměrný počet	osob na byt		2,76
	osob na obytnou místnost 8+m2		0,86
	obytné plochy na byt		62,27
	obytné plochy na osobu		22,39
	obytných místností na byt		3,25

Dodatek č. 1: Nemovité památky

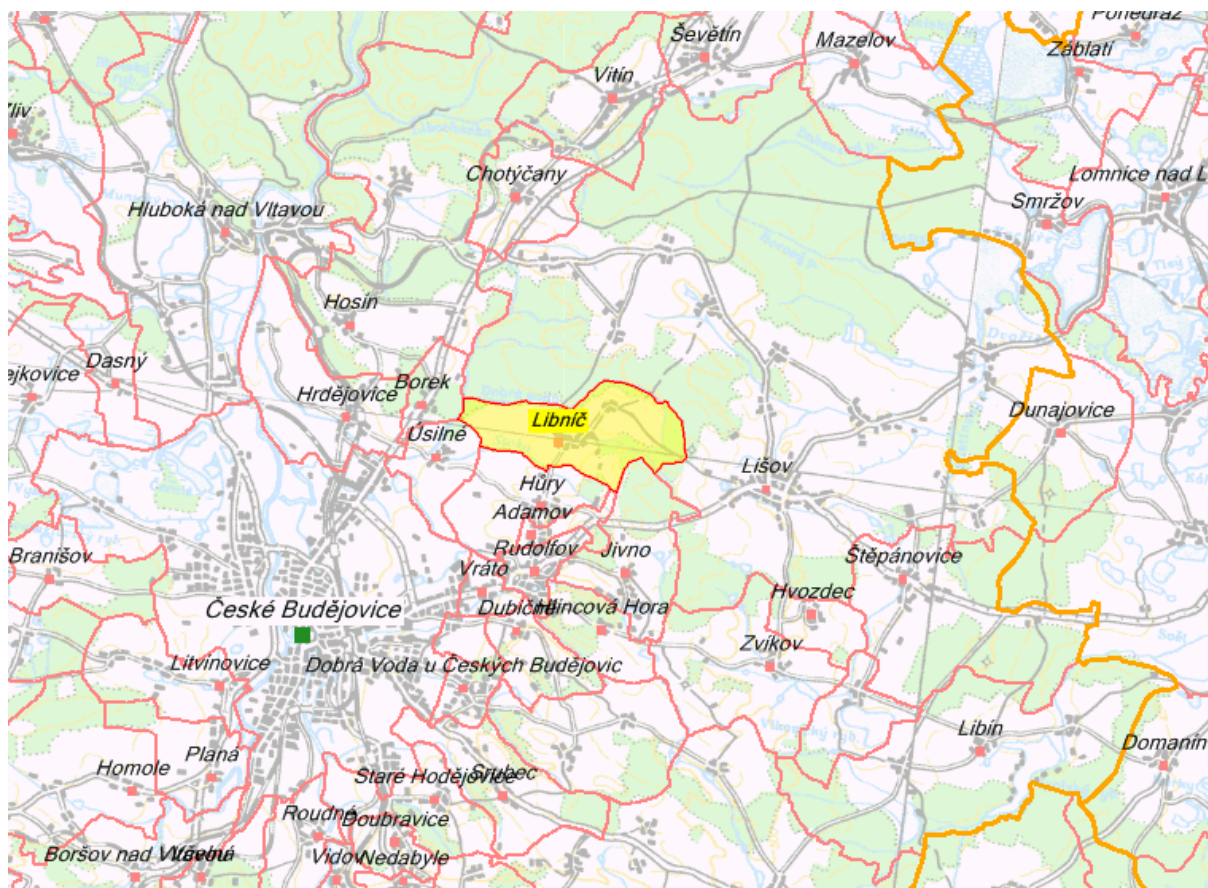
Nemovité památky 1	
Památku:	kaplička
Ochrana stav/typ uzavření:	zapsáno do státního seznamu před r. 1988
Památkou od:	31.12.1963
Číslo rejstříku:	39735/3-222
Den zápisu do ÚSKP ČR:	-
Název okresu:	České Budějovice
Sídelní útvar:	Libín
Část obce:	Libín
Ulice, nám./umístění:	při rybníku
Číslo popisné:	-
Číslo orientační:	-

Spolí

Nemovitě památky 1	
Památko:	kaplička
Ochrana stav/typ uzavření:	zapsáno do státního seznamu před r. 1988
Památkou od:	31.12.1963
Číslo rejstříku:	14629/3-428
Den zápisu do ÚSKP ČR:	-
Název okresu:	České Budějovice
Sídelní útvar:	Spolí
Část obce:	Spolí
Ulice, nám./umístění:	náves
Číslo popisné:	-
Číslo orientační:	-

Příloha č. 11: Obec Libníč

Obec Libníč



Obecní úřad Libníč
Libníč 85
373 71 Rudolfov

1. Základní informace

Město, obec	Obec Libníč
Adresa	Libníč 85, 373 71 Rudolfov
Starosta	Ing. Bohumil Pouzar
Kontakty	tel.: 387 229 535, mobil: 725 032 565, e-mail: ou@libnic.cz
IČO	00581445
Počet částí obce	2 (Libníč, Jelmo)
Znak, prapor	Obec nemá vlastní znak a prapor.
Historie	Jméno obce je slovanského původu a je odvozeno od slova líbiti se. Obec vznikla pravděpodobně v období let 1000-1200. První záznam je z r. 1394. Další písemný doklad o existenci obce je z r. 1490, kdy byla zapsána do pernstejnského urbáře hlubockého panství. Roku 1571 se v Libníči začalo s dolováním stříbra, jehož těžba byla skončena r. 1801. Ač původní zemědělský charakter vesnice hornictví prakticky nepoznamenalo, její okolí změnilo dokonale. Hlavní prospektorská činnost se soustředila do území nad obcí, štoly a rybníky však byly zakládány v údolí potoka pod ní. Těžba stříbra vyvrcholila v 80. letech 16. století a záhy pohasla. Z tohoto období pochází několik mezníků osazených mezi obvaly v lese nad Libníčí v roce 1804, kdy zde těžbu formálně vykazovali Schwarzenberkové. V r. 1681 byly zjištěny léčivé účinky zdejšího pramenu sirnato-železité vody, a tak r. 1714 bylo započato se stavbou lázeňských budov. Provoz lázní trval 200 let. Ukončen by zánikem tohoto pramene léčivé vody, což bylo přisuzováno důlní činnosti při těžbě stříbra. Na díkuvzdání za výskyt léčivého pramene byla r. 1714 u lázeňské budovy vystavěna votivní kaple, později přestavěná na kostel.
Současnost	Obec Libníč se nachází v malebné krajině, je zde několik výstavních vil z konce 19. století se zajímavou historií. V současnosti má obec 400 obyvatel, schválený územní plán, výstavku rodinných domů, společenský dům, hostinec, prodejnu, autobusové spojení, chodníky a je členem Svazu měst a obcí. V objektech bývalých lázní je nyní ústav sociální péče a domov důchodců, součástí obce je osada Jelmo.

Zajímavosti	<p>Lázně. Libníč bývala lázeňským centrem. Léčivý pramen byl prozkoumán roku 1691. Díky svému obsahu sirovodíku a sirných solí byl nazván příznačně „Smradlavá voda“. Na místě pramenu nechal roku 1691 kníže Ferdinand Schwarzenberg postavit dřevěnou lázeňskou budovu a dřevěnou kapli. V letech 1714-1720 byla za knížete Adama postavena stavitelem Pavlem Ignácem Bayerem barokní lázeňské budova, která stojí dodnes. V následujících letech byla stavba dále rozšiřována. Po roce 1920 se léčivé látky z vody ztratily, pravděpodobně následkem důlní činnosti.</p> <p>Vily. V obci se nachází celkem 5 vil českých průmyslníků z konce 19. století. Mezi nimi zvláště vévodí vila JUDr. Augusta Zátky s parkem a vila Gabriela. Během první republiky byla Libníč centrem literárního života.</p> <p>Mohyly. 3 km severovýchodně od obce za osadou Jelmo se v lese nacházejí pohanské hroby – celkem 83 mohyl staroslovanského pohřebiště. Některé z nich jsou památkově chráněny.</p> <p>Další. Kostelík sv. Tvoje, cyklotrasy.</p>
Internetová stránka	www.libnic.cz
Zdroje informací	www.libnic.cz ; www.isu.cz ; www.czso.cz ; Klabouch, Vratislav: 500 let obce Libniče; Kol.: Libni a okolí (Vlastivědná příručka), Nakladatelství Jelmo, 1995

2. Údaje ČSÚ z roku 2003

Doprava	
Zastávka linky místního významu (1-0)	1
Zastávka městské hromadné dopravy (1-0)	0
Druhy pozemků	
Celková výměra pozemku (ha)	685.2942
Lesní půda (ha)	178.3152
Louky (ha)	70.2722
Orná půda (ha)	370.3302
Ostatní plochy (ha)	31.6045
Ovocné sady (ha)	1.4651
Vodní plochy (ha)	7.3141
Zahrady (ha)	18.6630
Zastavěné plochy (ha)	7.3299
Zemědělská půda (ha)	460.7305
Hospodářská činnost	
Akciové společnosti - počet subjektů	0
Doprava a spoje - počet podnikatelských subjektů	1
Družstevní organizace - počet subjektů	0
Obchodní společnosti - počet subjektů	6
Obchod, prodej a opravy mot. voz. a spotř. zboží a pohost. - počet pod. subj.	17
Ostatní obchodní služby - počet podnikatelských subjektů	9
Ostatní právní formy - počet subjektů	7
Ostatní veřejné, sociální a osobní služby - počet subjektů	7
Peněžní organizace - počet subjektů	0
Podnikatelé - fyzické osoby - počet subjektů	50
Počet podnikatelských subjektů celkem	73
Průmysl - počet podnikatelských subjektů	14
Samostatně hospodařící rolníci - počet subjektů	7
Stavebnictví - počet podnikatelských subjektů	8
Státní organizace - počet subjektů	2
Svobodná povolání - počet subjektů	1
Školství a zdravotnictví - počet subjektů	2
Veřejná správa, obrana, povinné sociální pojištění - počet subjektů	2
Zemědělství, lesnictví, rybolov - poč. subj.	13
Kultura	
Hřbitov	1
Muzeum (včetně poboček a samostatných památníků)	0
Sakrální stavba	1
Veřejná knihovna vč. poboček	0
Obecná charakteristika	
Katastrální plocha (ha)	685.2942
Nadmořská výška (m n.m.)	468
Počet katastrů	2
Počet územně technických jednotek	2
Počet částí obce (CO)	2
První písemná zpráva (rok)	1394
Obyvatelstvo	

Muži (z narození celkem)	3
Muži (z poč.bydl.obyv.k 31.12)	204
Muži (z přirozeného přírůstku celkem)	-1
Muži (z přistěhovalí celkem)	11
Muži (z přírůstek/úbytek celkem)	9
Muži (z vystěhovalí celkem)	1
Muži (ze salda migrace celkem)	10
Muži (ze středního stavu obyv. k 1.7.)	201
Muži (ze zemřelí celkem)	4
Počet bydlících obyvatel k 31.12.	382
Počet obyvatel ve věku 0-14 let celkem	40
Počet obyvatel ve věku 15-59 muži	129
Počet obyvatel ve věku 15-59 ženy	109
Počet žadatelů o práci	6
Přirozený přírůstek celkem	-2
Přistěhovalí celkem	17
Přírůstek/úbytek celkem	14
Saldo migrace celkem	16
Střední stav obyvatel (k 1.7.)	376
Vystěhovalí celkem	1
Zemřelí celkem	5
Ženy (z narození celkem)	0
Ženy (z poč.bydl.obyv.k 31.12)	178
Ženy (z přirozeného přírůstku celkem)	-1
Ženy (z přistěhovalí celkem)	6
Ženy (z přírůstek/úbytek celkem)	5
Ženy (z vystěhovalí celkem)	0
Ženy (ze salda migrace celkem)	6
Ženy (ze středního stavu obyv. k 1.7.)	175
Ženy (ze zemřelí celkem)	1
Peněžnictví	
Peněžní ústavy a jejich úřadovny	0
Školství	
Mateřská škola	0
Základní škola - vyšší stupeň (1.-9. ročník)	0
Sociální oblast	
Domy s pečovatelskou službou	0
Sport	
Hřiště (s provozovatelem nebo správcem)	1
Ostatní zařízení pro tělovýchovu (s provozovatelem nebo správcem)	0
Tělocvičny (vč. školních)	0
Technická vybavenost	
Detašované pracoviště policie (1-0)	0
Délka místních komunikací v km	7
Kanalizace bez napojení na ČOV (1-0)	0
Kanalizace s napojením na ČOV (1-0)	1
Městská, obecní policie (1-0)	
Plocha veřejné zeleně v m ²	3100
Plynofikace obce (1-0)	1
Pošta - počet	0

Poštovní směrovací číslo	37371
Požární hydrant (1-0)	1
Požární nádrž (1-0)	1
Sbor dobrovolných hasičů obce (1-0)	1
Veřejný vodovod (1-0)	1
Zdravotnictví	
Detaš. pracoviště samostatné ordinace praktického lékaře - stomatologa	0
Samostatná ordinace praktického lékaře - gynekologa	0
Samostatná ordinace praktického lékaře pro dospělé	1
Samostatná ordinace praktického lékaře pro děti a dorost	0
Detašované pracoviště samostatné ordinace lékaře specialisty	1

Pozn.: 1 – ano, 0 – ne

3. Sčítání lidí, domů a bytů 2001

1. Obyvatelstvo podle pohlaví a rodinného stavu		
Obyvatelstvo celkem		377
z toho ženy		175
Muži	svobodní	115
	ženatí	64
	rozvedení	16
	ovdovělí	7
	nezjištěno	0
Ženy	svobodné	66
	vdané	62
	rozvedené	14
	ovdovělé	32
	nezjištěno	1

2. Obyvatelstvo podle věku		
Obyvatelstvo celkem		377
v tom ve věku	0-4	11
	5-14	22
	15-19	20
	20-29	54
	30-39	33
	40-49	62
	50-59	71
	60-64	26
	65-74	39
	75 + nezjištěno	39

3. Obyvatelstvo podle stupně vzdělání		
Obyvatelstvo 15leté a starší		344
v tom podle stupně vzdělání	bez vzdělání	13
	základní vč. neukončeného	136
	vyučení a stř. odborné bez mat.	101
	úplné střední s maturitou	57
	vyšší odborné a nástavbové	4
	vysokoškolské	27
	nezjištěné vzdělání	6

4. Obyvatelstvo podle národnosti

Obyvatelstvo celkem		377
z toho národnost	česká	360
	moravská	0
	slezská	0
	slovenská	3
	romská	0
	polská	0
	německá	1
	ukrajinská	0
	vietnamská	0

5. Obyvatelstvo podle náboženského vyznání

Obyvatelstvo celkem		377
Věřící		118
z toho	církev římskokatolická	110
	církev československá husitská	4
	českobratrská církev evangelická	0
	pravoslavná církev	0
	Nábož. společn. Svědk. Jehovovi	0
Bez vyznání		103
Nezjištěné vyznání		156

6. Obyvatelstvo podle ekonomické aktivity

Obyvatelstvo celkem		377
Ekonomicky aktivní celkem		140
v tom	zaměstnaní	138
	z toho pracuj. důchodci	7
	z toho ženy na mateřské dovolené	0
	nezaměstnaní	2
Ekonomicky neaktivní celkem		234
z toho	nepracuj. důchodci	173
	žáci, studenti, učni	38
Osoby s nezjištěnou ekonom. aktivitou		3

7. Ekonomicky aktivní podle odvětví

Obyvatelstvo celkem		377
Ekonomicky aktivní celkem		140
z toho podle odvětví	zemědělství, lesnictví, rybolov	16
	průmysl	25
	stavebnictví	19
	obchod, opravy motor. vozidel	7
	doprava, pošta a telekomunikace	10
	veřejná správa, obrana, soc. zabez.	7
	školy, zdravot., veter. a soc. činn.	30

8. Vyjíždějící do zaměstnání a škol

Vyjíždějící do zaměstnání		116
z toho	v rámci obce	26
	v rámci okresu	80
	v rámci kraje	1
	do jiného kraje	3
Vyjíždějící do zaměstnání denně mimo obec		81
Žáci vyjíždějící denně mimo obec		34

9. Počty domácností podle typu domácnosti

Bytové domácnosti		92
v tom	s 1 HD	86
	se 2+ HD	6
Hospodařící domácnosti		99
v tom	s 1 CD	96
	se 2+ CD	3
Cenzové domácnosti		102
v tom	úplné rodiny	58
	z toho se závislými dětmi	27
	neúplné rodiny	8
	z toho se závislými dětmi	3
	nerodinné domácnosti	2
	domácnosti jednotlivců	34

10. Domovní fond

Domy úhrnem			111
z toho domy obydlené			76
z úhrnu obydlených domů	rodinné domy		71
	bytové domy		3
	domy podle vlastnictví	soukromých osob	68
		obce, státu	7
		SBD	1
	domy postavené	do 1919	20
		1920-1945	8
		1946-1980	23
		1981-2001	25

11. Domy podle počtu podlaží a technického vybavení

Domy úhrnem		76
z toho podle podlaží	1-2	74
	3-4	2
	5+	0
počet domů vybavených	přípojkou na kanalizační síť	8
	vodovodem	75
	plynem	3
	ústředním topením	59

12. Bytový fond

Byty úhrnem			131
v tom	byty obydlené		92
	z toho	v rodinných domech	81
		v bytových domech	11
	byty neobydlené v obydlených domech		2
	byty neobydlené v neobydlených domech		37
	z toho podle důvodu	obydlených přechodně	1
		slouží k rekreaci	24

13. Obydlené byty podle právního důvodu užívání a velikosti bytu

Obydlené byty úhrnem			92
z toho podle právního důvodu užívání	ve vlastním domě		68
	v osobním vlastnictví		0
	nájemní		11
	člena bytového družstva		4
z úhrnu podle počtu obytných místností	1 místnost		6
	2 místnosti		19
	3 místnosti		39
	4 místnosti		18
	5+ místností		10

14. Technické vybavení bytů a ukazatele úrovně bydlení

Obydlené byty úhrnem			92
byty podle vybavení	plyn v bytě		1
	vodovod v bytě		91
	vlastní splachovací záchod		88
	vlastní koupelna, sprchový kout		85
	ústřední topení		73
	etážové topení		2
průměrný počet	osob na byt		2,72
	osob na obytnou místnost 8+m2		0,86
	obytné plochy na byt		60,67
	obytné plochy na osobu		22,33
	obytných místností na byt		3,15

Dodatek č. 1: Nemovitě památky

Nemovitě památky 1	
Památku:	kostel Nejsvětější Trojice
Ochrana stav/typ uzavření:	zapsáno do státního seznamu před r. 1988
Památkou od:	31.12.1963
Číslo rejstříku:	26966/3-224
Den zápisu do ÚSKP ČR:	-
Název okresu:	České Budějovice
Sídelní útvar:	Libníč
Část obce:	Libníč
Ulice, nám./umístění:	-
Číslo popisné:	-
Číslo orientační:	-

Nemovitě památky 2	
Památku:	socha sv. Jana Nepomuckého
Ochrana stav/typ uzavření:	zapsáno do státního seznamu před r. 1988
Památkou od:	31.12.1963
Číslo rejstříku:	32080/3-225
Den zápisu do ÚSKP ČR:	-
Název okresu:	České Budějovice
Sídelní útvar:	Libníč
Část obce:	Libníč
Ulice, nám./umístění:	proti č.p. 43
Číslo popisné:	-
Číslo orientační:	-

Nemovitě památky 3	
Památku:	mohylník, archeologické stopy
Ochrana stav/typ uzavření:	zapsáno do státního seznamu před r. 1988
Památkou od:	31.12.1963
Číslo rejstříku:	31829/3-226
Den zápisu do ÚSKP ČR:	-
Název okresu:	České Budějovice
Sídelní útvar:	Libníč
Část obce:	Libníč
Ulice, nám./umístění:	-
Číslo popisné:	-
Číslo orientační:	-

Nemovitě památky 4

Památku:	vila Gabriela
Ochrana stav/typ uzavření:	je navrženo k prohlášení památkou, řízení neukončeno
Památkou od:	-
Číslo rejstříku:	-
Den zápisu do ÚSKP ČR:	-
Název okresu:	České Budějovice
Sídelní útvar:	Libníč
Část obce:	Libníč
Ulice, nám./umístění:	-
Číslo popisné:	12
Číslo orientační:	-

Nemovitě památky 5

Památku:	vila Zátkova
Ochrana stav/typ uzavření:	je navrženo k prohlášení památkou, řízení neukončeno
Památkou od:	-
Číslo rejstříku:	-
Den zápisu do ÚSKP ČR:	-
Název okresu:	České Budějovice
Sídelní útvar:	Libníč
Část obce:	Libníč
Ulice, nám./umístění:	-
Číslo popisné:	48
Číslo orientační:	-

Nemovitě památky 6

Památku:	zámek - zámeček, z toho jen: park
Ochrana stav/typ uzavření:	je navrženo k prohlášení památkou, řízení neukončeno
Památkou od:	-
Číslo rejstříku:	-
Den zápisu do ÚSKP ČR:	-
Název okresu:	České Budějovice
Sídelní útvar:	Libníč
Část obce:	Libníč
Ulice, nám./umístění:	-
Číslo popisné:	?
Číslo orientační:	-

Nemovitě památky 7	
Památka:	městské lázně
Ochrana stav/typ uzavření:	zapsáno do státního seznamu před r. 1988
Památkou od:	31.12.1963
Číslo rejstříku:	14159/3-223
Den zápisu do ÚSKP ČR:	-
Název okresu:	České Budějovice
Sídelní útvar:	Libníč
Část obce:	Libníč
Ulice, nám./umístění:	-
Číslo popisné:	?
Číslo orientační:	-

Příloha č. 12: Město Lišov

GP Consulting, s.r.o., Masarykova 1, 373 41 Hluboká nad Vltavou

1. Základní informace

Město, obec	Město Lišov
Adresa	5. května 139, 373 72 Lišov
Starosta	Ing. Václav Chmel
Kontakty	tel.: 387 007 911, fax: 387 994 486, e-mail: starosta@mulisov.cz
IČO	00245178
Počet částí obce	13 (Červený Újezdec, Dolní Miletín, Dolní Slověnice, Horní Miletín, Horní Slověnice, Hrutov, Hůrky, Kolný, Levín, Lhotice, Lišov, Velechvín, Vlkovice)
Znak	Znak. Stříbrný nekorunovaný lev se zlatou zbrojí na červeném štítě.

Historie	<p>Počátky vzniku města nejsou přesně známy, lze však důvodně předpokládat, že se jedná o osadu starou. Lišov leží v místě staré osady Budivojovy, neboli Starých Budějovic, které byly přebudovány českým králem Přemyslem Otakarem II. na vojenské, obchodní a politické středisko značného významu - Nové město - Budějovice. Tudy procházela v dobách nejstarších důležitá obchodní tepna spojující sousední Podunají se středem Čech, tzv. Linecká stezka. První věrohodné písemné zprávy o osadě městské - oppidum Lyssaw - se objevují již v roce 1296. Kdy byl Lišov uznán městem není celkem přesně známo. Skutečností však je, že v době přebudování na osadu městskou ve 13. století za krále Přemysla Otakara II., zakladatele budějovického Nového města, měl Lišov již ustálený název. V dochovaných letopisech, počínajíc rokem 1400, je králem Václavem IV. i dalšími nástupci nejčastěji nazýván opidum, což je vykládáno jako městys. Z četných udělených výjimek je zřejmé, že se Lišov těšil zvláštní přízni nejen krále Přemysla, ale i Václava II. a jeho nástupců. Z dochovaných zpráv z roku 1360 vyplývá, že i Karel IV. podporoval intenzivní hospodářský rozvoj Lišova, který díky vzkvétající řemeslné výrobě zaujímal přednostní postavení v rámci Budějovicka. V roce 1400 král Václav IV. udělil Lišovu privilegia, týkající se svobodné jízdy na trhy do obchodního rakouského města Cáhlova (Freistadt). Král Václav IV. udělil Lišovu roku 1400 právo odúmrti, což znamenalo, že se občané mohli sami rozhodovat o svých statcích v případě úmrtí. Král Václav IV. udělil Lišovu právo hrdelní. V roce 1561 bylo povoleno vaření piva a svobodné prodávání, dále císař Rudolf II. povoluje dva výroční trhy a čtvrtěční týdenní trhy. Dějepisné zprávy dále uvádí, že panství Hluboká bylo lénem českých králů a Lišov k němu vždy náležel a sdílel s ním i jeho osudy. Do roku 1489 měl panství v zástavě Zdeněk Lev z Rožmitálu. Na podzim téhož roku bylo panství vyplaceno králem Vladislavem II. a znovu zastaveno moravskému pánu Vilému z Perštějna, nejvyššímu hofmistru království českého, současně horlivému a ušlechtilému vlastenci. Lišov se stal svobodným teprve r. 1706. Roku 1765 bylo královským patentem zrušeno právo hrdelní, reformou Josefa II. byl vydán patent o zrušení nevolnictví a tělesné poddanosti. V roce 1826 byla od hlubocké i zemské správy schválena stavba jednopatrové školní budovy. V nové budově byly tři třídy a obydlí pro učitele a dva pomocníky. Podrobné informace obsahuje krásné publikace vydaná k výročí obce: Lišov 1334-2004.</p>
Současnost	<p>Město Lišov leží na pahorkatině, která odděluje kotlinu českobudějovickou a třeboňskou. Nejvyšším místem této pahorkatiny je kóta Větrník, ležící v nadmořské výšce 566 m. V 19. století a zejména v období po první světové válce se Lišov proslavil výrobou nábytku a je právem nazýván městem nábytku. Další informace jsou uvedeny u jednotlivých integrovaných obcí.</p>

Zajímavosti	<p>„Špitál“. Bývalý schwarzenberský domov pro vysloužilé poddané nazývaný lidově „špitál“ z roku 1677, dnes budova městské knihovny, hudební školy a výstavní galerie.</p> <p>Locus perenis. Locus perenis (věčné místo), lidově zvaný střed Evropy – obelisk se zabudovaným značením nivelace, zřízený jako pevný bod přesné nivelace rakousko-uherské zeměměřičské soustavy pro evropské měření stupňů poledníkových i rovnoběžkových v roce 1889.</p> <p>Slověnice. Charakteristickou dominantou obce a nejbližšího okolí je raně gotický kostel dokončený v baroku. Kromě pozoruhodného presbytáře ze 13. století stojí za zmínku památkové movité zařízení kostela.</p> <p>Hůrky. Památník padlých neobvyklého tvaru. Tento historický objekt zachycuje oběti místních občanů v nejzávažnějších dějinných událostech. Vytesaný kalich s řemdihem, kalich s biblí a stání znak uctívají padlé ve válkách husitských, vzpomínají obětí z války třicetileté, I. a II. světlové války.</p> <p>Kolný. Obec založena v r. 1378. Kulturní památkou je dům čp. 2. Uzavřený selský statek s obytným stavením si zachoval původní ráz. Mezi nejzajímavější prvky patří průčelí s vykrajovaným štítem, kalichem s datem 1859 a dvěma kohouty.</p>
Internetová stránka	www.lisov.cz

Další	<p>Integrované obce:</p> <p>Levín. Obec založena v r. 1378. Stavby především zemědělské - kravín, sklad píce atd. V obci byla vybudována kanalizace, veřejné osvětlení, dětské hřiště, obnovený rybník Dačický.</p> <p>Hrůtov. Obec založena v r. 1378. Hrůtov se v minulosti spojil s Levínem, později s Hůrkami. V obci byla vybudována kanalizace, zrekonstruovaná požární zbrojnice, požární nádrž, dětské hřiště.</p> <p>Kolný. Obec založena v r. 1378. Kulturní památkou je dům čp. 2. V obci byl vybudován kulturní dům, nové bytové jednotky, opraveny hráze rybníka a veřejné komunikace v obci.</p> <p>Velechvín. Patří mezi nejstarší obce v okolí Lišova. Obec byla založena zřejmě ve 12. století. V r. 1903 byla zde postavena obecná škola. Ta plnila svou funkci až do roku 1974, kdy byla budova zadaptována na mateřskou školu. Vzhledem k náročnosti vyučování začaly děti navštěvovat novou moderní školu v Lišově. V obci byla vybudována kanalizace, vodní nádrž, dětské sportovní hřiště, úprava prostranství na návsi. Roku 1905 byl zde založen hasičský sbor, který je velmi aktivní i dnes.</p> <p>Lhotce. Podle dochovaných pramenů vznikla obec Lhotice asi ve 12. století. Je to poslední osada lišovského obvodu na západní straně a leží na silnici z Lišova na Hlubokou. V r. 1931 byl zde otevřen důl na těžbu antracitu. Tento důl byl jediným v celé střední Evropě. Důl zanikl v r. 1948. Obec Lhotice byla do r. 1923 osadou Velechvína. V tomto roce se obec osamostatnila. V obci bylo vybudováno veřejné osvětlení, kanalizace, komunikace byly vyasfaltovány, vystavěly se nové rodinné domky.</p> <p>Červený Újezdec. Obec založena kolem roku 1300. Od r. 1921 zde funguje hasičský sbor. Byla vybudována kanalizace, požární nádrž, veřejné komunikace, oprava kaple.</p> <p>Hůrky. Obec založena v r. 1378. Památník padlých neobvyklého tvaru.</p> <p>Slověnce. Vesnice byla založena r. 1359. Malá jihočeská vesnice Slověnice leží na jižním kraji rybníka Dvořiště. Zátokou rybníka je rozdělena na dříve rozlišované Dolní a Horní Slověnice. Charakteristickou dominantou obce a nejbližšího okolí je raně gotický kostel dokončený v baroku. Zajímavou architektonickou památkou je statek v Dolních Slověnicích, č.p. 19, s trojúhelníkovým štítem s relifovou výzdobou a průčelní dvouosou fasádou.</p> <p>Miletín. Obec byla založena r. 1378. Obec podobně jako většina obcí a Lišovsku je zaměřena na zemědělskou produkci. V obci byla vybudována kanalizace, zrekonstruovaná požární zbrojnice, vodní nádrž.</p> <p>Vlkovice. Obec vznikla v r. 1446. Vlkovice patřili Janu Tožci z Todžic, vladýkovi z Vidova, jenž tu v r. 1400 založil rybník o výměře 114 ha, zvaný Pamatuj, později Vlkovický. V obci byla vybudována kanalizace, zrekonstruovaná požární zbrojnice, a kulturní zařízení, dále byla vybudována plynofikace a městský vodovod.</p>
Zdroje informací	www.lisov.cz ; www.isu.cz ; www.czso.cz ; Kovář, Daniel: Lišov 1334-2004. Stránky z dějin jihočeského města, Lišov, 2004

2. Údaje ČSÚ z roku 2003

Doprava	
Zastávka linky místního významu (1-0)	1
Zastávka městské hromadné dopravy (1-0)	-
Stanice (zastávka) vlaku (1-0)	-
Zastávka dálkové linky (1-0)	1
Druhy pozemků	
Celková výměra pozemku (ha)	9355.0229
Lesní půda (ha)	4183.1271
Louky (ha)	968.1256
Orná půda (ha)	2974.4322
Ostatní plochy (ha)	366.7861
Ovocné sady (ha)	-
Vodní plochy (ha)	642.2412
Zahrady (ha)	133.4647
Zastavěné plochy (ha)	86.8460
Zemědělská půda (ha)	4076.0225
Hospodářská činnost	
Akciové společnosti - počet subjektů	2
Doprava a spoje - počet podnikatelských subjektů	32
Družstevní organizace - počet subjektů	3
Obchodní společnosti - počet subjektů	52
Obchod, prodej a opravy mot. voz. a spotř. zboží a pohost. - počet pod. subj.	254
Ostatní obchodní služby - počet podnikatelských subjektů	116
Ostatní právní formy - počet subjektů	50
Ostatní veřejné, sociální a osobní služby - počet subjektů	53
Peněžní organizace - počet subjektů	0
Podnikatelé - fyzické osoby - počet subjektů	633
Počet podnikatelských subjektů celkem	848
Průmysl - počet podnikatelských subjektů	183
Samostatně hospodařící rolníci - počet subjektů	73
Stavebnictví - počet podnikatelských subjektů	87
Státní organizace - počet subjektů	4
Švobodná povolání - počet subjektů	31
Školství a zdravotnictví - počet subjektů	16
Veřejná správa, obrana, povinné sociální pojištění - počet subjektů	11
Zemědělství, lesnictví, rybolov - poč. subj.	96
Kultura	
Hřbitov	2
Kulturní zařízení ostatní	1
Muzeum (včetně poboček a samostatných památníků)	1
Sakrální stavba	2
Smuteční síň	1
Stálá kina	1
Veřejná knihovna vč. poboček	8
Obecná charakteristika	
Katastrální plocha (ha)	9355.0229
Nadmořská výška (m n.m.)	505

Počet katastrů	12
Počet územně technických jednotek	12
Počet částí obce (CO)	13
První písemná zpráva (rok)	1334
Obyvatelstvo	
Muži (z narození celkem)	29
Muži (z poč.bydl.obyv.k 31.12)	1967
Muži (z přirozeného přírůstku celkem)	15
Muži (z přistěhovalí celkem)	49
Muži (z přírůstek/úbytek celkem)	33
Muži (z vystěhovalí celkem)	31
Muži (ze salda migrace celkem)	18
Muži (ze středního stavu obyv. k 1.7.)	1951
Muži (ze zemřelí celkem)	14
Počet bydlících obyvatel k 31.12.	3989
Počet obyvatel ve věku 0-14 let celkem	640
Počet obyvatel ve věku 15-59 muži	1339
Počet obyvatel ve věku 15-59 ženy	1262
Počet žadatelů o práci	84
Přirozený přírůstek celkem	14
Přistěhovalí celkem	95
Přírůstek/úbytek celkem	35
Saldo migrace celkem	21
Střední stav obyvatel (k 1.7.)	3965
Vystěhovalí celkem	74
Zemřelí celkem	27
Ženy (z narození celkem)	12
Ženy (z poč.bydl.obyv.k 31.12)	2022
Ženy (z přirozeného přírůstku celkem)	-1
Ženy (z přistěhovalí celkem)	46
Ženy (z přírůstek/úbytek celkem)	2
Ženy (z vystěhovalí celkem)	43
Ženy (ze salda migrace celkem)	3
Ženy (ze středního stavu obyv. k 1.7.)	2014
Ženy (ze zemřelí celkem)	13
Peněžnictví	
Peněžní ústavy a jejich úřadovny	2
Školství	
Mateřská škola	1
Střední odborné učiliště	1
Škola speciální	1
Základní škola - vyšší stupeň (1.-9. ročník)	1
Sociální oblast	
Domy s pečovatelskou službou	-
Sport	
Hřiště (s provozovatelem nebo správcem)	6
Koupaliště a bazény	2
Ostatní zařízení pro tělovýchovu (s provozovatelem nebo správcem)	1
Stadiony otevřené	1
Tělocvičny (vč. školních)	3

Technická vybavenost	
Délka místních komunikací v km	39
Kanalizace s napojením na ČOV (1-0)	1
Obvodní oddělení policie ČR (1-0)	1
Plocha veřejné zeleně v m ²	10700
Plynofikace obce (1-0)	1
Pošta - počet	1
Poštovní směrovací číslo	37372
Požární hydrant (1-0)	1
Požární nádrž (1-0)	1
Sbor dobrovolných hasičů obce (1-0)	1
Skládka tuhých dom.odpadů (1-0)	1
Veřejný vodovod (1-0)	1
Zdravotnictví	
Detašované pracoviště ostatního samostatného zařízení	1
Detašované pracoviště samostatné ordinace praktického lékaře - gynekologa	1
Ostatní samostatná zařízení	1
Samostatná ordinace praktického lékaře - stomatologa	1
Samostatná ordinace praktického lékaře pro dospělé	2
Samostatná ordinace praktického lékaře pro děti a dorost	2
Zařízení lékařské péče	1

Pozn.: 1 – ano, 0 – ne

3. Sčítání lidí, domů a bytů 2001

1. Obyvatelstvo podle pohlaví a rodinného stavu		
Obyvatelstvo celkem		3918
z toho ženy		2004
Muži	svobodní	825
	ženatí	947
	rozvedení	96
	ovdovělí	42
	nezjištěno	4
Ženy	svobodné	640
	vdané	951
	rozvedené	122
	ovdovělé	284
	nezjištěno	7

2. Obyvatelstvo podle věku		
Obyvatelstvo celkem		3918
v tom ve věku	0-4	186
	5-14	512
	15-19	251
	20-29	645
	30-39	514
	40-49	575
	50-59	515
	60-64	168
	65-74	318
	75 + nezjištěno	234

3. Obyvatelstvo podle stupně vzdělání		
Obyvatelstvo 15leté a starší		3220
v tom podle stupně vzdělání	bez vzdělání	7
	základní vč. neukončeného	739
	vyučení a stř. odborné bez mat.	1336
	úplné střední s maturitou	791
	vyšší odborné a nástavbové	97
	vysokoškolské	223
	nezjištěné vzdělání	27

4. Obyvatelstvo podle národnosti

Obyvatelstvo celkem		3918
z toho národnost	česká	3774
	moravská	2
	slezská	0
	slovenská	35
	romská	0
	polská	3
	německá	2
	ukrajinská	5
	vietnamská	0

5. Obyvatelstvo podle náboženského vyznání

Obyvatelstvo celkem		3918
Věřící		1842
z toho	církev římskokatolická	1706
	církev československá husitská	17
	českobratrská církev evangelická	9
	pravoslavná církev	1
	Nábož. společn. Svědk. Jehovovi	0
Bez vyznání		1388
Nezjištěné vyznání		688

6. Obyvatelstvo podle ekonomické aktivity

Obyvatelstvo celkem		3918
Ekonomicky aktivní celkem		1992
v tom	zaměstnaní	1913
	z toho pracuj. důchodci	64
	z toho ženy na mateřské dovolené	42
	nezaměstnaní	79
Ekonomicky neaktivní celkem		1912
z toho	nepracuj. důchodci	838
	žáci, studenti, učni	718
Osoby s nezjištěnou ekonom. aktivitou		14

7. Ekonomicky aktivní podle odvětví

Obyvatelstvo celkem		3918
Ekonomicky aktivní celkem		1992
z toho podle odvětví	zemědělství, lesnictví, rybolov	176
	průmysl	533
	stavebnictví	170
	obchod, opravy motor. vozidel	270
	doprava, pošta a telekomunikace	107
	veřejná správa, obrana, soc. zabez.	114
	školy, zdravot., veter. a soc. činn.	244

8. Vyjíždějící do zaměstnání a škol

Vyjíždějící do zaměstnání		1696
z toho	v rámci obce	620
	v rámci okresu	870
	v rámci kraje	77
	do jiného kraje	30
Vyjíždějící do zaměstnání denně mimo obec		875
Žáci vyjíždějící denně mimo obec		227

9. Počty domácností podle typu domácnosti

Bytové domácnosti		1427
v tom	s 1 HD	1316
	se 2+ HD	111
Hospodařící domácnosti		1546
v tom	s 1 CD	1515
	se 2+ CD	31
Cenzové domácnosti		1578
v tom	úplné rodiny	942
	z toho se závislými dětmi	480
	neúplné rodiny	166
	z toho se závislými dětmi	98
	nerodinné domácnosti	22
	domácnosti jednotlivců	448

10. Domovní fond

Domy úhrnem			1209
z toho domy obydlené			943
z úhrnu obydlených domů	rodinné domy		901
	bytové domy		34
	domy podle vlastnictví	soukromých osob	884
		obce, státu	9
		SBD	16
	domy postavené	do 1919	239
		1920-1945	133
		1946-1980	275
		1981-2001	283

11. Domy podle počtu podlaží a technického vybavení

Domy úhrnem		943
z toho podle podlaží	1-2	892
	3-4	23
	5+	18
počet domů vybavených	přípojkou na kanalizační síť	524
	vodovodem	922
	plynem	429
	ústředním topením	716

12. Bytový fond

Byty úhrnem			1762
v tom	byty obydlené		1427
	z toho	v rodinných domech	1037
		v bytových domech	378
	byty neobydlené v obydlených domech		64
	byty neobydlené v neobydlených domech		271
	z toho podle důvodu	obydlených přechodně	31
		slouží k rekreaci	116

13. Obydlené byty podle právního důvodu užívání a velikosti bytu

Obydlené byty úhrnem			1427
z toho podle právního důvodu užívání	ve vlastním domě		835
	v osobním vlastnictví		81
	nájemní		103
	člena bytového družstva		207
z úhrnu podle počtu obytných místností	1 místnost		165
	2 místnosti		388
	3 místnosti		498
	4 místnosti		201
	5+ místností		158

14. Technické vybavení bytů a ukazatele úrovně bydlení

Obydlené byty úhrnem			1427
byty podle vybavení	plyn v bytě		487
	vodovod v bytě		1399
	vlastní splachovací záchod		1357
	vlastní koupelna, sprchový kout		1355
	ústřední topení		1131
	etážové topení		62
průměrný počet	osob na byt		2,75
	osob na obytnou místnost 8+m2		0,95
	obytné plochy na byt		56,38
	obytné plochy na osobu		20,29
	obytných místností na byt		2,93

Dodatek č. 1: Nemovité památky

Nemovité památky 1	
Památku:	kostel sv. Václava, z toho jen: varhany
Ochrana stav/typ uzavření:	prohlášeno kulturní památkou Ministerstvem kultury
Památkou od:	10.1.1994
Číslo rejstříku:	12745/33-4103
Den zápisu do ÚSKP ČR:	-
Název okresu:	České Budějovice
Sídelní útvar:	Lišov
Část obce:	Lišov
Ulice, nám./umístění:	-
Číslo popisné:	-
Číslo orientační:	-

Nemovité památky 2	
Památku:	socha sv. Anny
Ochrana stav/typ uzavření:	zapsáno do státního seznamu před r. 1988
Památkou od:	31.12.1963
Číslo rejstříku:	28887/3-236
Den zápisu do ÚSKP ČR:	-
Název okresu:	České Budějovice
Sídelní útvar:	Lišov
Část obce:	Lišov
Ulice, nám./umístění:	nám.
Číslo popisné:	-
Číslo orientační:	-

Nemovité památky 3	
Památku:	socha sv. Jana Nepomuckého
Ochrana stav/typ uzavření:	zapsáno do státního seznamu před r. 1988
Památkou od:	31.12.1963
Číslo rejstříku:	21534/3-237
Den zápisu do ÚSKP ČR:	-
Název okresu:	České Budějovice
Sídelní útvar:	Lišov
Část obce:	Lišov
Ulice, nám./umístění:	směr Rudolfov
Číslo popisné:	-
Číslo orientační:	-

Nemovitě památky 4

Památku:	měřický bod střed Evropy
Ochrana stav/typ uzavření:	zapsáno do státního seznamu před r. 1988
Památkou od:	31.12.1963
Číslo rejstříku:	37676/3-233
Den zápisu do ÚSKP ČR:	-
Název okresu:	České Budějovice
Sídelní útvar:	Lišov
Část obce:	Lišov
Ulice, nám./umístění:	směr Rudolfov - Lišov
Číslo popisné:	-
Číslo orientační:	-

Nemovitě památky 5

Památku:	špitál
Ochrana stav/typ uzavření:	zapsáno do státního seznamu před r. 1988
Památkou od:	31. 12.1963
Číslo rejstříku:	16853/3-234
Den zápisu do ÚSKP ČR:	-
Název okresu:	České Budějovice
Sídelní útvar:	Lišov
Část obce:	Lišov
Ulice, nám./umístění:	-
Číslo popisné:	1
Číslo orientační:	-

Nemovitě památky 6

Památku:	uhelný důl hlubinný, z toho jen: haldy po dolování antracitu a těžební domek
Ochrana stav/typ uzavření:	zapsáno do státního seznamu + zrušeno prohlášení
Památkou od:	17.12.1987
Památkou do:	12.3.2003
Číslo rejstříku:	22578/3-5776
Den zápisu do ÚSKP ČR:	-
Název okresu:	České Budějovice
Sídelní útvar:	Lišov
Část obce:	Lišov
Ulice, nám./umístění:	-
Číslo popisné:	46
Číslo orientační:	-

Nemovitě památky 7

Památku:	měšťanský dům
Ochrana stav/typ uzavření:	zapsáno do státního seznamu před r. 1988
Památkou od:	19.9.1987
Číslo rejstříku:	36717/3-5657
Den zápisu do ÚSKP ČR:	-
Název okresu:	České Budějovice
Sídelní útvar:	Lišov
Část obce:	Lišov
Ulice, nám./umístění:	-
Číslo popisné:	71
Číslo orientační:	-

Nemovitě památky 8

Památku:	pivovar
Ochrana stav/typ uzavření:	prohlášeno kulturní památkou Ministerstvem kultury
Památkou od:	12.2.2001
Číslo rejstříku:	50731/3-6198
Den zápisu do ÚSKP ČR:	21.4.2002
Název okresu:	České Budějovice
Sídelní útvar:	Lišov
Část obce:	Lišov
Ulice, nám./umístění:	Žižkova (Tyršova)
Číslo popisné:	81
Číslo orientační:	-

Nemovitě památky 9

Památku:	fara
Ochrana stav/typ uzavření:	zapsáno do státního seznamu před r. 1988
Památkou od:	31.12.1963
Číslo rejstříku:	17747/3-235
Den zápisu do ÚSKP ČR:	-
Název okresu:	České Budějovice
Sídelní útvar:	Lišov
Část obce:	Lišov
Ulice, nám./umístění:	-
Číslo popisné:	171
Číslo orientační:	-

Červený Újezdec

Nemovitě památky 1	
Památku:	mohylník, archeologické stopy
Ochrana stav/typ uzavření:	zapsáno do státního seznamu před r. 1988
Památkou od:	3.1.1986
Číslo rejstříku:	16342/3-5484
Den zápisu do ÚSKP ČR:	-
Název okresu:	České Budějovice
Sídelní útvar:	Červený Újezdec
Část obce:	Červený Újezdec
Ulice, nám./umístění:	V kole
Číslo popisné:	-
Číslo orientační:	-

Nemovitě památky 2	
Památku:	mohylník, archeologické stopy
Ochrana stav/typ uzavření:	zapsáno do státního seznamu před r. 1988
Památkou od:	3.1.1986
Číslo rejstříku:	24247/3-5482
Den zápisu do ÚSKP ČR:	-
Název okresu:	České Budějovice
Sídelní útvar:	Červený Újezdec
Část obce:	Červený Újezdec
Ulice, nám./umístění:	les Mojský
Číslo popisné:	-
Číslo orientační:	-

Nemovitě památky 3	
Památku:	mohylník, archeologické stopy
Ochrana stav/typ uzavření:	zapsáno do státního seznamu před r. 1988
Památkou od:	3.1.1986
Číslo rejstříku:	34459/3-5485
Den zápisu do ÚSKP ČR:	-
Název okresu:	České Budějovice
Sídelní útvar:	Červený Újezdec
Část obce:	Červený Újezdec
Ulice, nám./umístění:	les Cikánský
Číslo popisné:	-
Číslo orientační:	-

Nemovitě památky 4

Památku:	mohylník, archeologické stopy
Ochrana stav/typ uzavření:	zapsáno do státního seznamu před r. 1988
Památkou od:	31.12.1963
Číslo rejstříku:	39534/3-195
Den zápisu do ÚSKP ČR:	-
Název okresu:	České Budějovice
Sídelní útvar:	Červený Újezdec
Část obce:	Červený Újezdec
Ulice, nám./umístění:	les Vávra
Číslo popisné:	-
Číslo orientační:	-

Nemovitě památky 5

Památku:	mohylník, archeologické stopy
Ochrana stav/typ uzavření:	zapsáno do státního seznamu před r. 1988
Památkou od:	3.1.1986
Číslo rejstříku:	41914/3-5503
Den zápisu do ÚSKP ČR:	-
Název okresu:	České Budějovice
Sídelní útvar:	Červený Újezdec
Část obce:	Červený Újezdec
Ulice, nám./umístění:	Vávra II
Číslo popisné:	-
Číslo orientační:	-

Nemovitě památky 6

Památku:	mohylník, archeologické stopy
Ochrana stav/typ uzavření:	zapsáno do státního seznamu před r. 1988
Památkou od:	3.1.1986
Číslo rejstříku:	47300/3-5504
Den zápisu do ÚSKP ČR:	-
Název okresu:	České Budějovice
Sídelní útvar:	Červený Újezdec
Část obce:	Červený Újezdec
Ulice, nám./umístění:	Vávra III
Číslo popisné:	-
Číslo orientační:	-

Dolní Miletín

Nemovitě památky 1	
Památko:	boží muka
Ochrana stav/typ uzavření:	zapsáno do státního seznamu před r. 1988
Památkou od:	31.12.1963
Číslo rejstříku:	16968/3-250
Den zápisu do ÚSKP ČR:	-
Název okresu:	České Budějovice
Sídelní útvar:	Dolní Miletín
Část obce:	Dolní Miletín
Ulice, nám./umístění:	směr Hůrky
Číslo popisné:	-
Číslo orientační:	-

Dolní Slověnice

Nemovitě památky 1	
Památko:	kostel sv. Václava/sv. Mikuláše?
Ochrana stav/typ uzavření:	zapsáno do státního seznamu před r. 1988
Památkou od:	31.12.1963
Číslo rejstříku:	-
Den zápisu do ÚSKP ČR:	44640/3-427
Název okresu:	České Budějovice
Sídelní útvar:	Dolní Slověnice
Část obce:	Dolní Slověnice
Ulice, nám./umístění:	-
Číslo popisné:	-
Číslo orientační:	-

Nemovitě památky 2	
Památko:	venkovská usedlost
Ochrana stav/typ uzavření:	zapsáno do státního seznamu před r. 1988
Památkou od:	31.12.1963
Číslo rejstříku:	18593/3-426
Den zápisu do ÚSKP ČR:	-
Název okresu:	České Budějovice
Sídelní útvar:	Dolní Slověnice
Část obce:	Dolní Slověnice
Ulice, nám./umístění:	-
Číslo popisné:	19
Číslo orientační:	-

Hůrky

Nemovitě památky 1	
Památku:	boží muka
Ochrana stav/typ uzavření:	zapsáno do státního seznamu před r. 1988
Památkou od:	31.12.1963
Číslo rejstříku:	31450/3-164
Den zápisu do ÚSKP ČR:	-
Název okresu:	Čes.Budějovice
Sídelní útvar:	Hůrky
Část obce:	Hůrky
Ulice, nám./umístění:	směr Lišov
Číslo popisné:	-
Číslo orientační:	-

Nemovitě památky 2	
Památku:	boží muka
Ochrana stav/typ uzavření:	zapsáno do státního seznamu před r. 1988
Památkou od:	31.12.1963
Číslo rejstříku:	40425/3-163
Den zápisu do ÚSKP ČR:	-
Název okresu:	České Budějovice
Sídelní útvar:	Hůrky
Část obce:	Hůrky
Ulice, nám./umístění:	při čp. 4
Číslo popisné:	-
Číslo orientační:	-

Nemovitě památky 3	
Památku:	pomník padlým
Ochrana stav/typ uzavření:	zapsáno do státního seznamu před r. 1988
Památkou od:	31.12.1963
Číslo rejstříku:	24744/3-165
Den zápisu do ÚSKP ČR:	-
Název okresu:	České Budějovice
Sídelní útvar:	Hůrky
Část obce:	Hůrky
Ulice, nám./umístění:	ves
Číslo popisné:	-
Číslo orientační:	-

Kolný

Nemovitě památky 1	
Památku:	zaniklá ves, archeologické stopy
Ochrana stav/typ uzavření:	zapsáno do státního seznamu před r. 1988
Památkou od:	21.1.1986
Číslo rejstříku:	18726/3-5606
Den zápisu do ÚSKP ČR:	-
Název okresu:	České Budějovice
Sídelní útvar:	Kolný
Část obce:	Kolný
Ulice, nám./umístění:	les Žďár
Číslo popisné:	-
Číslo orientační:	-

Nemovitě památky 2	
Památku:	zaniklá ves, archeologické stopy
Ochrana stav/typ uzavření:	zapsáno do státního seznamu před r. 1988
Památkou od:	21.1.1986
Číslo rejstříku:	25955/3-5608
Den zápisu do ÚSKP ČR:	-
Název okresu:	České Budějovice
Sídelní útvar:	Kolný
Část obce:	Kolný
Ulice, nám./umístění:	les U rezidence
Číslo popisné:	-
Číslo orientační:	-

Nemovitě památky 3	
Památku:	zaniklá ves, archeologické stopy
Ochrana stav/typ uzavření:	zapsáno do státního seznamu před r. 1988
Památkou od:	21.1.1986
Číslo rejstříku:	31662/3-5609
Den zápisu do ÚSKP ČR:	-
Název okresu:	České Budějovice
Sídelní útvar:	Kolný
Část obce:	Kolný
Ulice, nám./umístění:	les Ovčín
Číslo popisné:	-
Číslo orientační:	-

Nemovitě památky 4

Památku:	zaniklá ves, archeologické stopy
Ochrana stav/typ uzavření:	zapsáno do státního seznamu před r. 1988
Památkou od:	21.1.1986
Číslo rejstříku:	47206/3-5607
Den zápisu do ÚSKP ČR:	-
Název okresu:	Čes.Budějovice
Sídelní útvar:	Kolný
Část obce:	Kolný
Ulice, nám./umístění:	les U rezidence
Číslo popisné:	-
Číslo orientační:	-

Nemovitě památky 5

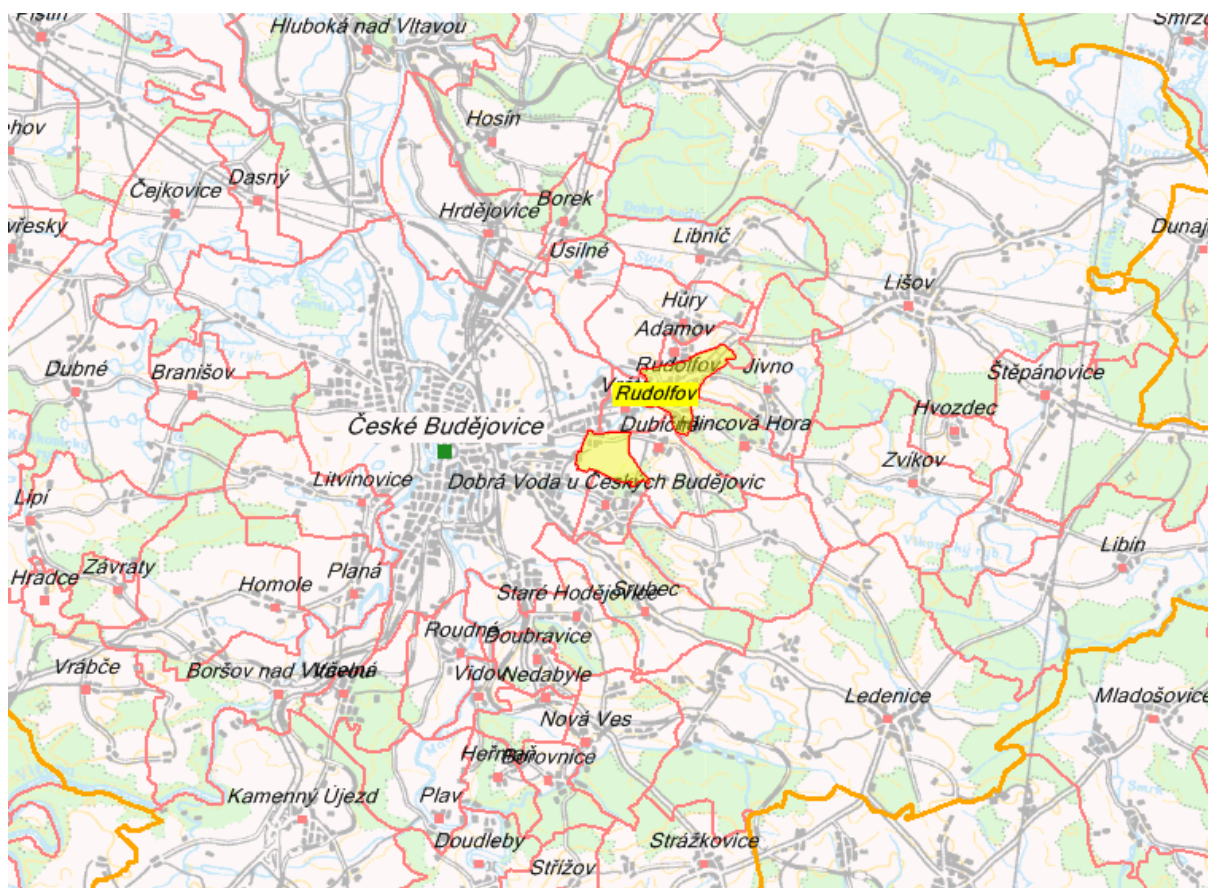
Památku:	venkovská usedlost
Ochrana stav/typ uzavření:	zapsáno do státního seznamu před r. 1988
Památkou od:	31.12.1963
Číslo rejstříku:	39532/3-196
Den zápisu do ÚSKP ČR:	-
Název okresu:	České Budějovice
Sídelní útvar:	Kolný
Část obce:	Kolný
Ulice, nám./umístění:	náves
Číslo popisné:	2
Číslo orientační:	-

Velechvín

Nemovitě památky 1	
Památku:	zaniklá ves, archeologické stopy
Ochrana stav/typ uzavření:	zapsáno do státního seznamu před r. 1988
Památkou od:	21.1.1986
Číslo rejstříku:	25786/3-5610
Den zápisu do ÚSKP ČR:	-
Název okresu:	České Budějovice
Sídelní útvar:	Velechvín
Část obce:	Velechvín
Ulice, nám./umístění:	les U studánky
Číslo popisné:	-
Číslo orientační:	-

Příloha č. 13: Město Rudolfov

Město Rudolfov



Městský úřad Rudolfov
Hornická 1/11
373 71 Rudolfov

1. Základní informace

Město, obec	Město Rudolfov
Adresa	Hornická 1/11, 373 71 Rudolfov
Starosta	Ing. Miloslav Hroch
Kontakty	tel.: 387 228 050, e-mail: sekretariat@rudolfov.terms.cz , fax: 387 228 800
IČO	00245381
Počet částí	2 (Rudolfov, Hlinsko)
Znak	Město má vlastní znak a prapor. Popis znaku uděleného císařem Rudolfem II. Habsburským dne 30.12.1585 dle literatury: „Štít je polcený, jeho pravá polovina je dělená. Horní pole je sedmkrát dělené stříbrně a červeně, dolní pole je zlaté a v něm jsou zkřížená hornická kladiva přirozené barvy, mlátek doleva navrch. V levém modrém poli je zlatý korunovaný lev a nad jeho hlavou je zlaté písmeno R". Obdobná je i symbolika praporu, který byl městu udělen dne 9.4.2002.
Historie	<p>Rudolfov je příkladem živelného hornického města, jehož vývoj nedospěl do stádia ucelené urbanistické struktury. První písemná zmínka o těžbě stříbra v okolí pochází z r. 1385, k intenzivní báňské činnosti však došlo až ve 2. polovině 16. století. Zhruba šedesátileté období produktivní těžby mělo nepopiratelný význam pro rozvoj celé oblasti. Rudolfov se ve své době zařadil vedle Jáchymova a Kutné Hory k nejvýznamnějším kutištím v Čechách. Úspěšné období korunoval r. 1585 Rudolf II. výsadní listinou, podle níž se hornické sídliště stalo svobodným horním městem s rozsáhlými privilegii. V té době měl Rudolfov více než 250 domků a patřil k velkým jihočeským městům.</p> <p>Hlavní dominantou města je dodnes mohutný kostel sv. Víta stavěný v letech 1554-83 jako protestantský chrám. Druhou dominantou je budova někdejšího báňského úřadu (dnes sídlo městského úřadu) s renesanční výzdobou a věžičkou. V dolní části města stojí renesanční zámek, vystavěný těžařem a podnikatelem Janem Hölzlem ze Sternsteinu, později několikrát přestavovaný, v letech 1776-89 sloužil pro účely armády, dnes je to sídlo firem. V okolí hráze Královského rybníka, v minulosti využívaného pro napájení náhonů důlních zařízení, se zachoval měšťanský dům a řada domů malebné maloměstské zástavby.</p>

Současnost	<p>Netypické město Rudolfov se nachází asi 5 km od centra Českých Budějovic na úbočí mírného pohoří, tzv. Lišovského prahu, oddělujícího od sebe Budějovickou a Třeboňskou pánev. V současné době má Rudolfov s místní částí Hlinsko 2385 obyvatel. Ve městě je základní občanská vybavenost (prodejny, základní a mateřská škola, domov mládeže, dům s pečovatelskou službou pro seniory, knihovna, lékárna, praktický lékař i specializovaní lékaři), což spolu s malou vzdáleností od Českých Budějovic a propojením městskou hromadnou dopravou a celkovým rekreačním charakterem oblasti bez průmyslu dává předpoklady k rozvoji další bytové výstavby ve městě i okolí.</p> <p>V období roku 2001 a 2002 byl vybudován "Kanalizační sběrač R-Rudolfov" pro město Rudolfov a obce Adamov, Hlincova Hora, Hůry, Jívno a Vráto. Tím bylo vyřešeno odkanalizování 5000 ekvivalentních obyvatel.</p> <p>Ve městě působí společenské a sportovní organizace - SK Rudolfov, hasiči, chovatelé, Sokol, Svaz postižených civilizačními chorobami, Společnost přátel Rudolfova. Specifikem je provozování moštárny a palírny s vyhlášenou "Perštáckou slivovicí"</p> <p>Je zde malé muzeum hornictví, každoročně se první sobotu v měsíci červnu pořádají historické "Hornické slavnosti", konají se i další kulturní akce.</p>
Zajímavosti	<p>Kostel. sv. Víta. Hlavní dominanta města. Původně protestantský (zejména luteránský) kostel byl vystavěn v letech 1556-1583 v renesančním slohu ještě s některými gotickými prvky. Poslední přestavba s rysy baroka se uskutečnila v letech 1765-66.</p> <p>Hornické muzeum. V létě 1996 bylo v Rudolfově otevřené pro veřejnost malé muzeum. Stálá expozice hornictví nabízí návštěvníkům zejména prohlídku faksimilií důlních a revírních map, listin, geologických vzorků, modelů důlních strojů, kolekci báňských svítel a další. Po nejvýznamnějších památka hornictví v terénu nás provede naučná stezka, která je složená ze dvou na sebe nezávislých tras. Obe trasy je též možno projet na kole</p> <p>Radnice. Dům byl vystavěn jako sídlo královského báňského úřadu kolem roku 1590, od roku 1690 slouží objekt jako radnice. Hodnotná je především renesanční výzdoba – troje sluneční hodiny a zdobený vstupní portál s rodovými znaky těžařské rodiny.</p>
Internetová stránka	www.mestorudolfov.cz
Zdroje informací	www.mestorudolfov.cz ; www.isu.cz ; www.czso.cz ; Kol.: Rudolfov – historie a současnost, Rudolfov, 1985

2. Údaje ČSÚ z roku 2003

Doprava	
Zastávka linky místního významu (1-0)	1
Zastávka městské hromadné dopravy (1-0)	1
Druhy pozemků	
Celková výměra pozemku (ha)	319.8933
Lesní půda (ha)	13.9258
Louky (ha)	45.9192
Orná půda (ha)	129.0842
Ostatní plochy (ha)	59.5397
Ovocné sady (ha)	0.0737
Vodní plochy (ha)	6.7268
Zahrady (ha)	41.0616
Zastavěné plochy (ha)	23.5623
Zemědělská půda (ha)	216.1387
Hospodářská činnost	
Akciové společnosti - počet subjektů	0
Doprava a spoje - počet podnikatelských subjektů	37
Družstevní organizace - počet subjektů	0
Obchodní společnosti - počet subjektů	49
Obchod, prodej a opravy mot. voz. a spotř. zboží a pohost. - počet pod. subj.	265
Ostatní obchodní služby - počet podnikatelských subjektů	95
Ostatní právní formy - počet subjektů	36
Ostatní veřejné, sociální a osobní služby - počet subjektů	35
Peněžní organizace - počet subjektů	0
Podnikatelé - fyzické osoby - počet subjektů	508
Počet podnikatelských subjektů celkem	629
Průmysl - počet podnikatelských subjektů	91
Samostatně hospodařící rolníci - počet subjektů	13
Stavebnictví - počet podnikatelských subjektů	76
Státní organizace - počet subjektů	1
Svobodná povolání - počet subjektů	22
Školství a zdravotnictví - počet subjektů	16
Veřejná správa, obrana, povinné sociální pojištění - počet subjektů	2
Zemědělství, lesnictví, rybolov - poč. subj.	12
Kultura	
Hřbitov	1
Muzeum (včetně poboček a samostatných památníků)	1
Sakrální stavba	1
Veřejná knihovna vč. poboček	1
Obecná charakteristika	
Katastrální plocha (ha)	319.8933
Nadmořská výška (m n.m.)	480
Počet katastrů	2
Počet územně technických jednotek	2
Počet částí obce (CO)	2
První písemná zpráva (rok)	1570
Obyvatelstvo	

Muži (z narození celkem)	8
Muži (z poč.bydl.obyv.k 31.12)	1175
Muži (z přirozeného přírůstku celkem)	-8
Muži (z přistěhovalí celkem)	39
Muži (z přírůstek/úbytek celkem)	1
Muži (z vystěhovalí celkem)	30
Muži (ze salda migrace celkem)	9
Muži (ze středního stavu obyv. k 1.7.)	1167
Muži (ze zemřelí celkem)	16
Počet bydlících obyvatel k 31.12.	2384
Počet obyvatel ve věku 0-14 let celkem	327
Počet obyvatel ve věku 15-59 muži	814
Počet obyvatel ve věku 15-59 ženy	782
Počet žadatelů o práci	33
Přirozený přírůstek celkem	-13
Přistěhovalí celkem	71
Přírůstek/úbytek celkem	-1
Saldo migrace celkem	12
Střední stav obyvatel (k 1.7.)	2372
Vystěhovalí celkem	59
Zemřelí celkem	28
Ženy (z narození celkem)	7
Ženy (z poč.bydl.obyv.k 31.12)	1209
Ženy (z přirozeného přírůstku celkem)	-5
Ženy (z přistěhovalí celkem)	32
Ženy (z přírůstek/úbytek celkem)	-2
Ženy (z vystěhovalí celkem)	29
Ženy (ze salda migrace celkem)	3
Ženy (ze středního stavu obyv. k 1.7.)	1205
Ženy (ze zemřelí celkem)	12
Peněžnictví	
Peněžní ústavy a jejich úřadovny	1
Školství	
Mateřská škola	1
Základní škola - vyšší stupeň (1.-9. ročník)	1
Sociální oblast	
Domy s pečovatelskou službou	1
Sport	
Hřiště (s provozovatelem nebo správcem)	1
Ostatní zařízení pro tělovýchovu (s provozovatelem nebo správcem)	2
Tělocvičny (vč. školních)	1
Technická vybavenost	
Detašované pracoviště policie (1-0)	1
Délka místních komunikací v km	14
Kanalizace bez napojení na ČOV (1-0)	0
Kanalizace s napojením na ČOV (1-0)	1
Městská, obecní policie (1-0)	1
Plocha veřejné zeleně v m ²	570
Plynofikace obce (1-0)	1
Pošta - počet	1

Poštovní směrovací číslo	37371
Požární nádrž (1-0)	1
Sbor dobrovolných hasičů obce (1-0)	1
Veřejný vodovod (1-0)	1
Zdravotnictví	
Detaš. pracoviště samostatné ordinace praktického lékaře - stomatologa	1
Samostatná ordinace praktického lékaře - gynekologa	1
Samostatná ordinace praktického lékaře pro dospělé	1
Samostatná ordinace praktického lékaře pro děti a dorost	1

Pozn.: 1 – ano, 0 – ne

3. Sčítání lidí, domů a bytů 2001

1. Obyvatelstvo podle pohlaví a rodinného stavu		
Obyvatelstvo celkem		2390
z toho ženy		1215
Muži	svobodní	452
	ženatí	621
	rozvedení	62
	ovdovělí	34
	nezjištěno	6
Ženy	svobodné	384
	vdané	611
	rozvedené	66
	ovdovělé	150
	nezjištěno	4

2. Obyvatelstvo podle věku		
Obyvatelstvo celkem		2390
v tom ve věku	0-4	117
	5-14	236
	15-19	162
	20-29	411
	30-39	295
	40-49	357
	50-59	370
	60-64	112
	65-74	210
	75 + nezjištěno	120

3. Obyvatelstvo podle stupně vzdělání		
Obyvatelstvo 15leté a starší		2037
v tom podle stupně vzdělání	bez vzdělání	3
	základní vč. neukončeného	381
	vyučení a stř. odborné bez mat.	712
	úplné střední s maturitou	643
	vyšší odborné a nástavbové	82
	vysokoškolské	196
	nezjištěné vzdělání	20

4. Obyvatelstvo podle národnosti

Obyvatelstvo celkem		2390
z toho národnost	česká	2295
	moravská	6
	slezská	0
	slovenská	17
	romská	0
	polská	0
	německá	7
	ukrajinská	15
	vietnamská	14

5. Obyvatelstvo podle náboženského vyznání

Obyvatelstvo celkem		2390
Věřící		898
z toho	církev římskokatolická	770
	církev československá husitská	34
	českobratrská církev evangelická	6
	pravoslavná církev	8
	Nábož. společn. Svědk. Jehovovi	1
Bez vyznání		1183
Nezjištěné vyznání		309

6. Obyvatelstvo podle ekonomické aktivity

Obyvatelstvo celkem		2390
Ekonomicky aktivní celkem		1238
v tom	zaměstnaní	1189
	z toho pracuj. důchodci	48
	z toho ženy na mateřské dovolené	20
	nezaměstnaní	49
Ekonomicky neaktivní celkem		1143
z toho	nepracuj. důchodci	514
	žáci, studenti, učni	397
Osoby s nezjištěnou ekonom. aktivitou		9

7. Ekonomicky aktivní podle odvětví

Obyvatelstvo celkem		2390
Ekonomicky aktivní celkem		1238
z toho podle odvětví	zemědělství, lesnictví, rybolov	28
	průmysl	260
	stavebnictví	142
	obchod, opravy motor. vozidel	180
	doprava, pošta a telekomunikace	114
	veřejná správa, obrana, soc. zabez.	82
	školy, zdravot., veter. a soc. činn.	135

8. Vyjíždějící do zaměstnání a škol

Vyjíždějící do zaměstnání		1031
z toho	v rámci obce	59
	v rámci okresu	807
	v rámci kraje	31
	do jiného kraje	30
Vyjíždějící do zaměstnání denně mimo obec		798
Žáci vyjíždějící denně mimo obec		205

9. Počty domácností podle typu domácnosti

Bytové domácnosti		854
v tom	s 1 HD	782
	se 2+ HD	72
Hospodařící domácnosti		931
v tom	s 1 CD	909
	se 2+ CD	22
Cenzové domácnosti		954
v tom	úplné rodiny	599
	z toho se závislými dětmi	283
	neúplné rodiny	107
	z toho se závislými dětmi	59
	nerodinné domácnosti	9
	domácnosti jednotlivců	239

10. Domovní fond

Domy úhrnem			712
z toho domy obydlené			661
z úhrnu obydlených domů	rodinné domy		649
	bytové domy		9
	domy podle vlastnictví	soukromých osob	650
		obce, státu	3
		SBD	1
	domy postavené	do 1919	64
		1920-1945	51
		1946-1980	350
1981-2001		189	

11. Domy podle počtu podlaží a technického vybavení

Domy úhrnem		661
z toho podle podlaží	1-2	638
	3-4	19
	5+	1
počet domů vybavených	přípojkou na kanalizační síť	364
	vodovodem	656
	plynem	465
	ústředním topením	596

12. Bytový fond

Byty úhrnem			945
v tom	byty obydlené		854
	z toho	v rodinných domech	787
		v bytových domech	64
	byty neobydlené v obydlených domech		37
	byty neobydlené v neobydlených domech		54
	z toho podle důvodu	obydlených přechodně	3
		slouží k rekreaci	11

13. Obydlené byty podle právního důvodu užívání a velikosti bytu

Obydlené byty úhrnem		854
z toho podle právního důvodu užívání	ve vlastním domě	677
	v osobním vlastnictví	8
	nájemní	57
	člena bytového družstva	6
z úhrnu podle počtu obytných místností	1 místnost	71
	2 místnosti	167
	3 místnosti	267
	4 místnosti	184
	5+ místností	160

14. Technické vybavení bytů a ukazatele úrovně bydlení

Obydlené byty úhrnem		854
byty podle vybavení	plyn v bytě	623
	vodovod v bytě	848
	vlastní splachovací záchod	824
	vlastní koupelna, sprchový kout	818
	ústřední topení	779
	etážové topení	10
průměrný počet	osob na byt	2,8
	osob na obytnou místnost 8+m2	0,84
	obytné plochy na byt	63,74
	obytné plochy na osobu	22,65
	obytných místností na byt	3,33

Dodatek č. 1: Nemovité památky

Nemovité památky 1	
Památku:	kostel sv. Víta
Ochrana stav/typ uzavření:	zapsáno do státního seznamu před r. 1988
Památkou od:	31.12.1963
Číslo rejstříku:	15438/3-398
Den zápisu do ÚSKP ČR:	-
Název okresu:	České Budějovice
Sídelní útvar:	Rudolfov
Část obce:	Rudolfov
Ulice, nám./umístění:	Rudé armády
Číslo popisné:	-
Číslo orientační:	-

Nemovité památky 2	
Památku:	rybník, z toho jen: hráz se sochou sv. Jana Nepomuckého
Ochrana stav/typ uzavření:	zapsáno do státního seznamu před r. 1988
Památkou od:	31.12.1963
Číslo rejstříku:	37654/3-407
Den zápisu do ÚSKP ČR:	-
Název okresu:	České Budějovice
Sídelní útvar:	Rudolfov
Část obce:	Rudolfov
Ulice, nám./umístění:	-
Číslo popisné:	-
Číslo orientační:	-

Nemovité památky 3	
Památku:	radnice
Ochrana stav/typ uzavření:	zapsáno do státního seznamu před r. 1988
Památkou od:	31.12.1963
Číslo rejstříku:	30901/3-401
Den zápisu do ÚSKP ČR:	-
Název okresu:	České Budějovice
Sídelní útvar:	Rudolfov
Část obce:	Rudolfov
Ulice, nám./umístění:	Hornická
Číslo popisné:	1
Číslo orientační:	-

Nemovitě památky 4

Památku:	venkovská usedlost
Ochrana stav/typ uzavření:	zapsáno do státního seznamu před r. 1988
Památkou od:	31.12.1963
Číslo rejstříku:	36576/3-406
Den zápisu do ÚSKP ČR:	-
Název okresu:	České Budějovice
Sídelní útvar:	Rudolfov
Část obce:	Rudolfov
Ulice, nám./umístění:	Hornická
Číslo popisné:	36
Číslo orientační:	-

Nemovitě památky 5

Památku:	venkovská usedlost
Ochrana stav/typ uzavření:	zapsáno do státního seznamu před r. 1988
Památkou od:	31.12.1963
Číslo rejstříku:	45973/3-404
Den zápisu do ÚSKP ČR:	-
Název okresu:	České Budějovice
Sídelní útvar:	Rudolfov
Část obce:	Rudolfov
Ulice, nám./umístění:	Lípová
Číslo popisné:	74
Číslo orientační:	-

Nemovitě památky 6

Památku:	měšťanský dům
Ochrana stav/typ uzavření:	zapsáno do státního seznamu před r. 1988
Památkou od:	31.12.1963
Číslo rejstříku:	26309/3-402
Den zápisu do ÚSKP ČR:	-
Název okresu:	České Budějovice
Sídelní útvar:	Rudolfov
Část obce:	Rudolfov
Ulice, nám./umístění:	Lípová
Číslo popisné:	130
Číslo orientační:	-

Nemovitě památky 7

Památka:	venkovská usedlost
Ochrana stav/typ uzavření:	zapsáno do státního seznamu před r. 1988
Památkou od:	31.12.1963
Číslo rejstříku:	20288/3-403
Den zápisu do ÚSKP ČR:	-
Název okresu:	České Budějovice
Sídelní útvar:	Rudolfov
Část obce:	Rudolfov
Ulice, nám./umístění:	Lípová
Číslo popisné:	152
Číslo orientační:	-

Nemovitě památky 8

Památka:	venkovská usedlost
Ochrana stav/typ uzavření:	zapsáno do státního seznamu před r. 1988
Památkou od:	31.12.1963
Číslo rejstříku:	33108/3-405
Den zápisu do ÚSKP ČR:	-
Název okresu:	České Budějovice
Sídelní útvar:	Rudolfov
Část obce:	Rudolfov
Ulice, nám./umístění:	Lípová
Číslo popisné:	160
Číslo orientační:	-

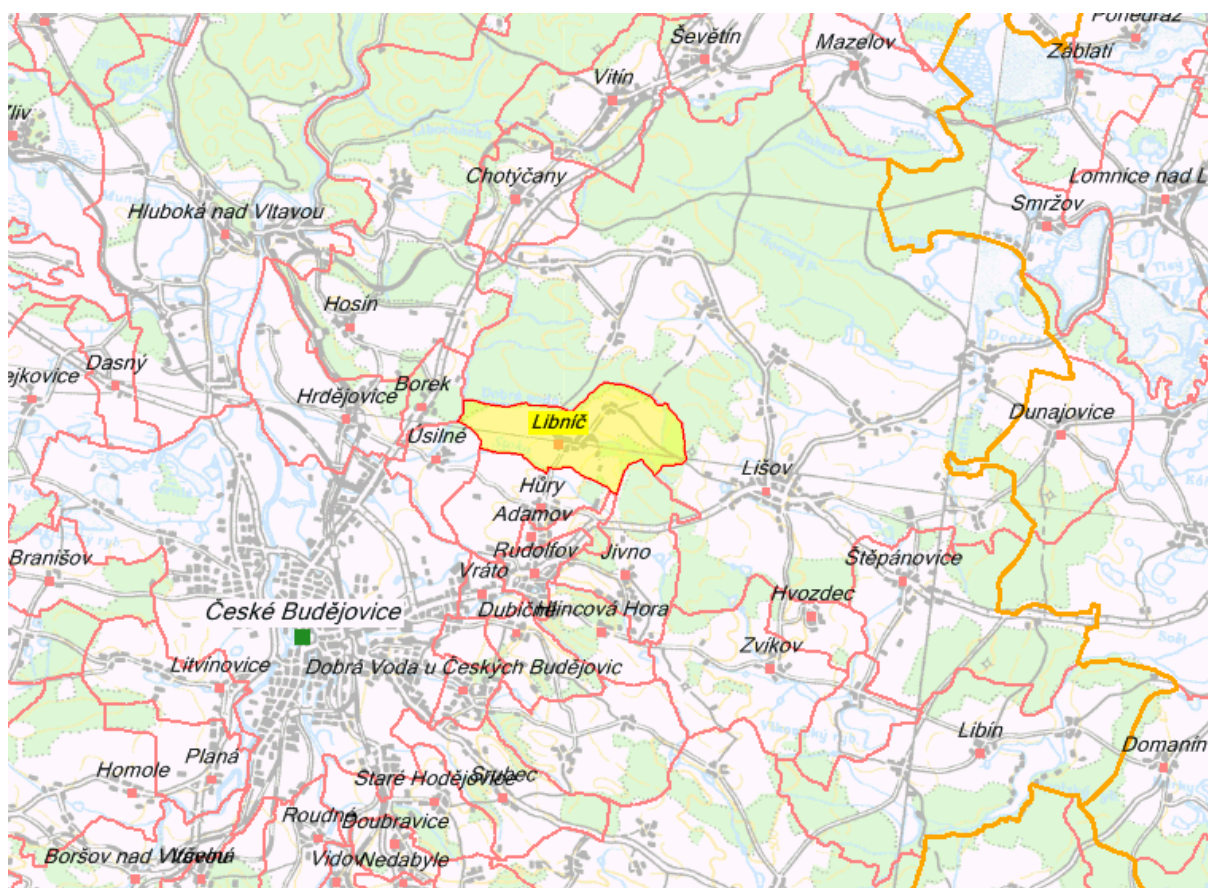
Nemovitě památky 9

Památka:	zámek - zámeček
Ochrana stav/typ uzavření:	zapsáno do státního seznamu před r. 1988
Památkou od:	31.12.1963
Číslo rejstříku:	26840/3-399
Den zápisu do ÚSKP ČR:	-
Název okresu:	České Budějovice
Sídelní útvar:	Rudolfov
Část obce:	Rudolfov
Ulice, nám./umístění:	Rudé armády
Číslo popisné:	?
Číslo orientační:	-

Nemovitě památky 10	
Památku:	zemědělský dvůr děkanský Lustenek
Ochrana stav/typ uzavření:	zapsáno do státního seznamu před r. 1988
Památkou od:	31.12.1963
Číslo rejstříku:	35799/3-400
Den zápisu do ÚSKP ČR:	-
Název okresu:	České Budějovice
Sídelní útvar:	Rudolfov
Část obce:	Rudolfov
Ulice, nám./umístění:	-
Číslo popisné:	?
Číslo orientační:	-

Příloha č. 14: Obec Ševětín

Obec Ševětín



Obecní úřad Ševětín
Náměstí Šimona Lomnického 2
373 63 Ševětín

1. Základní informace

Město, obec	Obec Ševětín
Adresa	Náměstí Šimona Lomnického 2, 373 63 Ševětín
Starosta	Ing. Jan Hladký, CSc.
Kontakty	tel.: 387 997 244, 387 997 324, e-mail: obecsevetin@volny.cz
IČO	00245500
Počet částí obce	1 (Ševětín)
Znak	Obec nemá vlastní znak.
Historie	<p>Obec Ševětín se rozkládá při dříve významné komunikaci spojující Linec s Prahou. Obec je součástí až sem zasahujících Pšeničných Blat. Nejstarší ševětínskou památkou je raně gotický farní kostel sv. Mikuláše, stojící v severovýchodní části náměstí. Název obce, který zněl původně Šebětín, se odvozuje od osobního jména Šebata či Šebestián. O starém osídlení Ševětínska svědčí na šedesát slovanských mohyl, nacházejících se přibližně dva kilometry západně od obce. Datují se do střední doby hradištní, to je do 9. století. Otázka prvního písemného dokladu existenci vesnice je dodnes sporná. V roce 1228 potvrdil český král Přemysl Otakar I. latinskou listinou Anežce, abatyši kláštera u sv. Jiří na Pražském hradě, kromě jiných vesnic i držbu Ševětínska na Prácheňsku. Tento údaj byl dlouho vztahován ke zdejší obci. Je však pravděpodobnější, že se jednalo o dnes již zaniklou obec Ševětínsko u Horažďovic. Průkazná je proto až zmínka v konfirmačních knihách pražské arcidiecéze k roku 1356. Ševětín náležel do lomnického panství, jehož majitel rytíř Ješek z Kosovy Hory dosadil v roce 1360 na zdejší faru kněze Jiříka, nástupce po zemřelém faráři Mikulášovi. O třináct let později směnil Jiřík zdejší faru s knězem Václavem za obroč v Lomnici nad Lužnicí. V roce 1382 přešlo lomnické panství do rukou českého krále Václava IV. Za husitských válek bylo panství obsazeno husity a spravoval je hejtman Jan Roháč z Dubé. Katolickému šlechtici Oldřichovi II. z Rožmberka se podařilo Lomnici získat v roce 1435. Připojil zdejší statky ke svému třeboňskému panství a jeho součástí zůstal Ševětín až do zrušení vrchnostenské správy po roce 1848. V neklidné době vlády krále Jiřího z Poděbrad trpěl Ševětín od drancujících vojenských oddílů a byl nakonec v roce 1470 vypálen. Od roku 1516 probíhala stavba nedalekých rybníků Dubenského a Žáru, navržených Štěpánkem Netolickým. K roku 1518 čítal Ševětín podle urbáře panství třeboňského 12 osedlých. Nejednalo se o celkový počet obyvatel, ale pouze o množství hospodářů, vlastnicích zde grunt. Slavným obdobím Ševětína byla klidná doba prosperity za vlády posledních Rožmberků. V roce 1585 se ve vsi usadil na Vávrově statku se zájezdní hospodou známý renesanční básník Šimon Lomnický. Jeden čas byl dokonce rychtářem. Během let 1618-1619 však Ševětín vyhořel a slavný poeta se odstěhoval do Prahy. V 17. století byli majiteli Ševětína nejprve Habsburkové a posléze Schwarzenberkové. Za nich byla postavena nová fara. V 19. století byl Ševětín napojen na železniční trať z Veselí nad Lužnicí do Českých Budějovic.</p>

Současnost	<p>Obec Ševětín s 1280 obyvateli se nachází 17 km severně od Českých Budějovic nedaleko od silnice E-55 a na železniční trati z Českých Budějovic do Prahy. Leží na mírném návrší, které se směrem na východ svažuje do Třeboňské pánve. Z národopisného hlediska patří Ševětín do oblasti Pšeničných Blat.</p> <p>Ševětín má charakter spádové obce. Najdeme zde obecní úřad s matrikou, úplnou základní školu, mateřskou školu, zdravotní středisko s výdejnou léků, obvodní oddělení Policie ČR, farní úřad, kino, kulturní dům. Velkou tradici má Sbor dobrovolných hasičů, působí zde zahrádkáři, včelaři a rybáři. Aktivní je sportovní klub SK Ševětín s celou řadou oddílů, které využívají rozsáhlý sportovní areál i tělocvičnu základní školy.</p> <p>Od roku 1975 v obci existuje folklórní Blaťácký soubor písní a tanců, který vystupuje v bohatě zdobených blaťáckých krojích. Jednou za dva roky pořádá v obci folklórní slavnosti „Setkání na Blatech“ a reprezentuje obec doma i v zahraničí. Lidové tradice uchovává od r. 1990 rovněž druhý folklórní soubor „Javor“.</p> <p>Pracovní příležitosti nacházejí obyvatelé Ševětína v místních závodech a službách, většina jich však musí za prací dojíždět převážně do nedalekých Českých Budějovic.</p>
Zajímavosti	<p>Kostel sv. Mikuláše. Nejvýznamnější památkou je raně gotický kostel sv. Mikuláše s třípatrovou barokní věží, která již z dálky vítá návštěvníky obce. V roce 1993 byly při opravě kostela odhaleny gotické malby z poloviny 14. stol.</p> <p>Příroda. V okolí Ševětína jsou rozsáhlé převážně borové lesy bohaté na borůvky a houby. V blízkosti se nachází Poněšická obora s jelení zvěří. Obec je známa také svými rybníky - hlavně Dubenským s velkou chatovou oblastí a dále kamenolomem, kde se těží žula granodiorit. Ševětín je východiskem řady značených turistických cest. Ty zavedou návštěvníka například přes Poněšickou oboru k Vltavě a dále ke Karlovu hrádku, směrem jižním se turista dostane k tzv. Žížkovu dubu v polesí Velechvínském.</p> <p>Další. Na náměstí Šimona Lomnického stojí od roku 1909 v malém parčíku socha sv. Jana Nepomuckého. V čítárně místní knihovny v kulturním domě se nachází malá expozice o životě a díle Šimona Lomnického. Najdeme v ní pamětní desku z r. 1907, která byla původně umístěna na domě, kde Lomnický žil. V r. 1985 dům s hospodou vyhořel a pamětní deska je v kulturním domě. Zajímavé jsou také četné stavby ve stylu selského baroka.</p> <p>Umělecké památky podrobně popisuje publikace Zdeňky Prokopové.</p>
Internetová stránka	www.sevetin.cz
Zdroje informací	www.sevetin.cz ; www.isu.cz ; www.czso.cz ; Prokopová, Zdeňka: Ševětín. Historie a umělecké památky, České Budějovice, 1997

2. Údaje ČSÚ z roku 2003

Doprava	
Zastávka linky místního významu (1-0)	1
Zastávka městské hromadné dopravy (1-0)	0
Stanice (zastávka) vlaku (1-0)	1
Zastávka dálkové linky (1-0)	1
Druhy pozemků	
Celková výměra pozemku (ha)	811.2164
Lesní půda (ha)	100.8634
Louky (ha)	108.9698
Orná půda (ha)	414.3623
Ostatní plochy (ha)	115.5569
Ovocné sady (ha)	-
Vodní plochy (ha)	34.4035
Zahrady (ha)	19.0874
Zastavěné plochy (ha)	17.9731
Zemědělská půda (ha)	542.4195
Hospodářská činnost	
Akciové společnosti - počet subjektů	1
Doprava a spoje - počet podnikatelských subjektů	10
Družstevní organizace - počet subjektů	3
Obchodní společnosti - počet subjektů	15
Obchod, prodej a opravy mot. voz. a spotř. zboží a pohost. - počet pod. subj.	98
Ostatní obchodní služby - počet podnikatelských subjektů	30
Ostatní právní formy - počet subjektů	18
Ostatní veřejné, sociální a osobní služby - počet subjektů	13
Peněžní organizace - počet subjektů	0
Podnikatelé - fyzické osoby - počet subjektů	191
Počet podnikatelských subjektů celkem	265
Průmysl - počet podnikatelských subjektů	37
Samostatně hospodařící rolníci - počet subjektů	21
Stavebnictví - počet podnikatelských subjektů	31
Státní organizace - počet subjektů	1
Svobodná povolání - počet subjektů	15
Školství a zdravotnictví - počet subjektů	11
Veřejná správa, obrana, povinné sociální pojištění - počet subjektů	2
Zemědělství, lesnictví, rybolov - poč. subj.	33
Kultura	
Hřbitov	1
Kulturní zařízení ostatní	1
Muzeum (včetně poboček a samostatných památníků)	-
Sakrální stavba	1
Stálá kina	1
Veřejná knihovna vč. poboček	1
Obecná charakteristika	
Katastrální plocha (ha)	811.2164
Nadmořská výška (m n.m.)	484
Počet katastrů	1

Počet územně technických jednotek	1
Počet částí obce (CO)	1
První písemná zpráva (rok)	1352
Obyvatelstvo	
Muži (z narození celkem)	7
Muži (z poč.bydl.obyv.k 31.12)	623
Muži (z přirozeného přírůstku celkem)	2
Muži (z přistěhovalí celkem)	14
Muži (z přírůstek/úbytek celkem)	-3
Muži (z vystěhovalí celkem)	19
Muži (ze salda migrace celkem)	-5
Muži (ze středního stavu obyv. k 1.7.)	622
Muži (ze zemřelí celkem)	5
Počet bydlících obyvatel k 31.12.	1294
Počet obyvatel ve věku 0-14 let celkem	226
Počet obyvatel ve věku 15-59 muži	440
Počet obyvatel ve věku 15-59 ženy	432
Počet žadatelů o práci	24
Přirozený přírůstek celkem	4
Přistěhovalí celkem	30
Přírůstek/úbytek celkem	-9
Saldo migrace celkem	-13
Střední stav obyvatel (k 1.7.)	1289
Vystěhovalí celkem	43
Zemřelí celkem	8
Ženy (z narození celkem)	5
Ženy (z poč.bydl.obyv.k 31.12)	671
Ženy (z přirozeného přírůstku celkem)	2
Ženy (z přistěhovalí celkem)	16
Ženy (z přírůstek/úbytek celkem)	-6
Ženy (z vystěhovalí celkem)	24
Ženy (ze salda migrace celkem)	-8
Ženy (ze středního stavu obyv. k 1.7.)	667
Ženy (ze zemřelí celkem)	3
Peněžnictví	
Peněžní ústavy a jejich úřadovny	2
Školství	
Mateřská škola	1
Základní škola - vyšší stupeň (1.-9. ročník)	1
Sociální oblast	
Domy s pečovatelskou službou	0
Sport	
Hřiště (s provozovatelem nebo správcem)	4
Ostatní zařízení pro tělovýchovu (s provozovatelem nebo správcem)	2
Tělocvičny (vč. školních)	1
Technická vybavenost	
Detašované pracoviště policie (1-0)	0
Délka místních komunikací v km	9
Kanalizace bez napojení na ČOV (1-0)	0
Kanalizace s napojením na ČOV (1-0)	1

Obvodní oddělení Policie ČR	1
Plocha veřejné zeleně v m ²	-
Plynofikace obce (1-0)	1
Pošta - počet	1
Poštovní směrovací číslo	37363
Požární hydrant (1-0)	1
Požární nádrž (1-0)	-
Sbor dobrovolných hasičů obce (1-0)	1
Veřejný vodovod (1-0)	1
Zdravotnictví	
Detašované pracoviště ostatního samostatného zařízení	1
Detašované pracoviště samostatné ordinace praktického lékaře - gynekologa	1
Detašované pracoviště samostatné ordinace praktického lékaře pro dospělé	1
Detašované pracoviště zařízení lékařské péče	1
Ostatní samostatná zařízení	1
Samostatná ordinace lékaře specialisty	1
Samostatná ordinace praktického lékaře - stomatologa	1
Samostatná ordinace praktického lékaře pro děti a dorost	1

Pozn.: 1 – ano, 0 – ne

3. Sčítání lidí, domů a bytů 2001

1. Obyvatelstvo podle pohlaví a rodinného stavu		
Obyvatelstvo celkem		1289
z toho ženy		675
Muži	svobodní	260
	ženatí	312
	rozvedení	31
	ovdovělí	9
	nezjištěno	2
Ženy	svobodné	244
	vdané	311
	rozvedené	41
	ovdovělé	79
	nezjištěno	0

2. Obyvatelstvo podle věku		
Obyvatelstvo celkem		1289
v tom ve věku	0-4	59
	5-14	185
	15-19	79
	20-29	232
	30-39	175
	40-49	213
	50-59	151
	60-64	64
	65-74	88
	75 + nezjištěno	43

3. Obyvatelstvo podle stupně vzdělání		
Obyvatelstvo 15leté a starší		1045
v tom podle stupně vzdělání	bez vzdělání	2
	základní vč. neukončeného	215
	vyučení a stř. odborné bez mat.	428
	úplné střední s maturitou	302
	vyšší odborné a nástavbové	29
	vysokoškolské	65
	nezjištěné vzdělání	4

4. Obyvatelstvo podle národnosti

Obyvatelstvo celkem		1289
z toho národnost	česká	1245
	moravská	2
	slezská	0
	slovenská	12
	romská	0
	polská	1
	německá	2
	ukrajinská	4
	vietnamská	0

5. Obyvatelstvo podle náboženského vyznání

Obyvatelstvo celkem		1289
Věřící		567
z toho	církev římskokatolická	542
	církev československá husitská	4
	českobratrská církev evangelická	4
	pravoslavná církev	3
	Nábož. společn. Svědk. Jehovovi	2
Bez vyznání		497
Nezjištěné vyznání		225

6. Obyvatelstvo podle ekonomické aktivity

Obyvatelstvo celkem		1289
Ekonomicky aktivní celkem		687
v tom	zaměstnaní	658
	z toho pracuj. důchodci	28
	z toho ženy na mateřské dovolené	11
	nezaměstnaní	29
Ekonomicky neaktivní celkem		598
z toho	nepracuj. důchodci	233
	žáci, studenti, učni	235
Osoby s nezjištěnou ekonom. aktivitou		4

7. Ekonomicky aktivní podle odvětví

Obyvatelstvo celkem		1289
Ekonomicky aktivní celkem		687
z toho podle odvětví	zemědělství, lesnictví, rybolov	55
	průmysl	176
	stavebnictví	76
	obchod, opravy motor. vozidel	98
	doprava, pošta a telekomunikace	49
	veřejná správa, obrana, soc. zabez.	27
	školy, zdravot., veter. a soc. činn.	80

8. Vyjíždějící do zaměstnání a škol

Vyjíždějící do zaměstnání		605
z toho	v rámci obce	135
	v rámci okresu	425
	v rámci kraje	22
	do jiného kraje	18
Vyjíždějící do zaměstnání denně mimo obec		432
Žáci vyjíždějící denně mimo obec		88

9. Počty domácností podle typu domácnosti

Bytové domácnosti		422
v tom	s 1 HD	378
	se 2+ HD	44
Hospodařící domácnosti		473
v tom	s 1 CD	465
	se 2+ CD	8
Cenzové domácnosti		481
v tom	úplné rodiny	310
	z toho se závislými dětmi	161
	neúplné rodiny	58
	z toho se závislými dětmi	31
	nerodinné domácnosti	3
	domácnosti jednotlivců	110

10. Domovní fond

Domy úhrnem			347
z toho domy obydlené			287
z úhrnu obydlených domů	rodinné domy		268
	bytové domy		13
	domy podle vlastnictví	soukromých osob	263
		obce, státu	7
		SBD	5
	domy postavené	do 1919	34
		1920-1945	36
		1946-1980	113
		1981-2001	103

11. Domy podle počtu podlaží a technického vybavení

Domy úhrnem		287
z toho podle podlaží	1-2	273
	3-4	9
	5+	5
počet domů vybavených	přípojkou na kanalizační síť	226
	vodovodem	286
	plynem	4
	ústředním topením	242

12. Bytový fond			
Byty úhrnem			505
v tom	byty obydlené		422
	z toho	v rodinných domech	300
		v bytových domech	115
	byty neobydlené v obydlených domech		17
	byty neobydlené v neobydlených domech		66
	z toho podle důvodu	obydlených přechodně	4
		slouží k rekreaci	28

13. Obydlené byty podle právního důvodu užívání a velikosti bytu			
Obydlené byty úhrnem			422
z toho podle právního důvodu užívání	ve vlastním domě		257
	v osobním vlastnictví		12
	nájemní		64
	člena bytového družstva		55
z úhrnu podle počtu obytných místností	1 místnost		15
	2 místnosti		162
	3 místnosti		133
	4 místnosti		58
	5+ místností		53

14. Technické vybavení bytů a ukazatele úrovně bydlení			
Obydlené byty úhrnem			422
byty podle vybavení	plyn v bytě		4
	vodovod v bytě		421
	vlastní splachovací záchod		416
	vlastní koupelna, sprchový kout		415
	ústřední topení		368
	etážové topení		2
průměrný počet	osob na byt		3,05
	osob na obytnou místnost 8+m2		1,01
	obytné plochy na byt		60,7
	obytné plochy na osobu		19,89
	obytných místností na byt		3,02

Dodatek č. 1: Nemovité památky

Nemovité památky 1	
Památku:	kostel sv. Mikuláše
Ochrana stav/typ uzavření:	zapsáno do státního seznamu před r. 1988
Památkou od:	31.12.1963
Číslo rejstříku:	31658/3-447
Den zápisu do ÚSKP ČR:	-
Název okresu:	České Budějovice
Sídelní útvar:	Ševětín
Část obce:	Ševětín
Ulice, nám./umístění:	-
Číslo popisné:	-
Číslo orientační:	-

Nemovité památky 2	
Památku:	mohylník, archeologické stopy
Ochrana stav/typ uzavření:	zapsáno do státního seznamu před r. 1988
Památkou od:	31.12.1963
Číslo rejstříku:	37780/3-449
Den zápisu do ÚSKP ČR:	-
Název okresu:	České Budějovice
Sídelní útvar:	Ševětín
Část obce:	Ševětín
Ulice, nám./umístění:	Baba I, Obůrka
Číslo popisné:	-
Číslo orientační:	-

Nemovité památky 3	
Památku:	fara
Ochrana stav/typ uzavření:	zapsáno do státního seznamu před r. 1988
Památkou od:	31.12.1963
Číslo rejstříku:	17796/3-448
Den zápisu do ÚSKP ČR:	-
Název okresu:	České Budějovice
Sídelní útvar:	Ševětín
Část obce:	Ševětín
Ulice, nám./umístění:	8
Číslo popisné:	-
Číslo orientační:	-

Nemovitě památky 4

Památku:	venkovská usedlost
Ochrana stav/typ uzavření:	zapsáno do státního seznamu před r. 1988
Památkou od:	4.7.1986
Číslo rejstříku:	27011/3-5631
Den zápisu do ÚSKP ČR:	-
Název okresu:	České Budějovice
Sídelní útvar:	Ševětín
Část obce:	Ševětín
Ulice, nám./umístění:	9
Číslo popisné:	-
Číslo orientační:	-

Nemovitě památky 5

Památku:	venkovská usedlost
Ochrana stav/typ uzavření:	zapsáno do státního seznamu před r. 1988
Památkou od:	31.12.1963
Číslo rejstříku:	23753/3-443
Den zápisu do ÚSKP ČR:	-
Název okresu:	České Budějovice
Sídelní útvar:	Ševětín
Část obce:	Ševětín
Ulice, nám./umístění:	16
Číslo popisné:	-
Číslo orientační:	-

Nemovitě památky 6

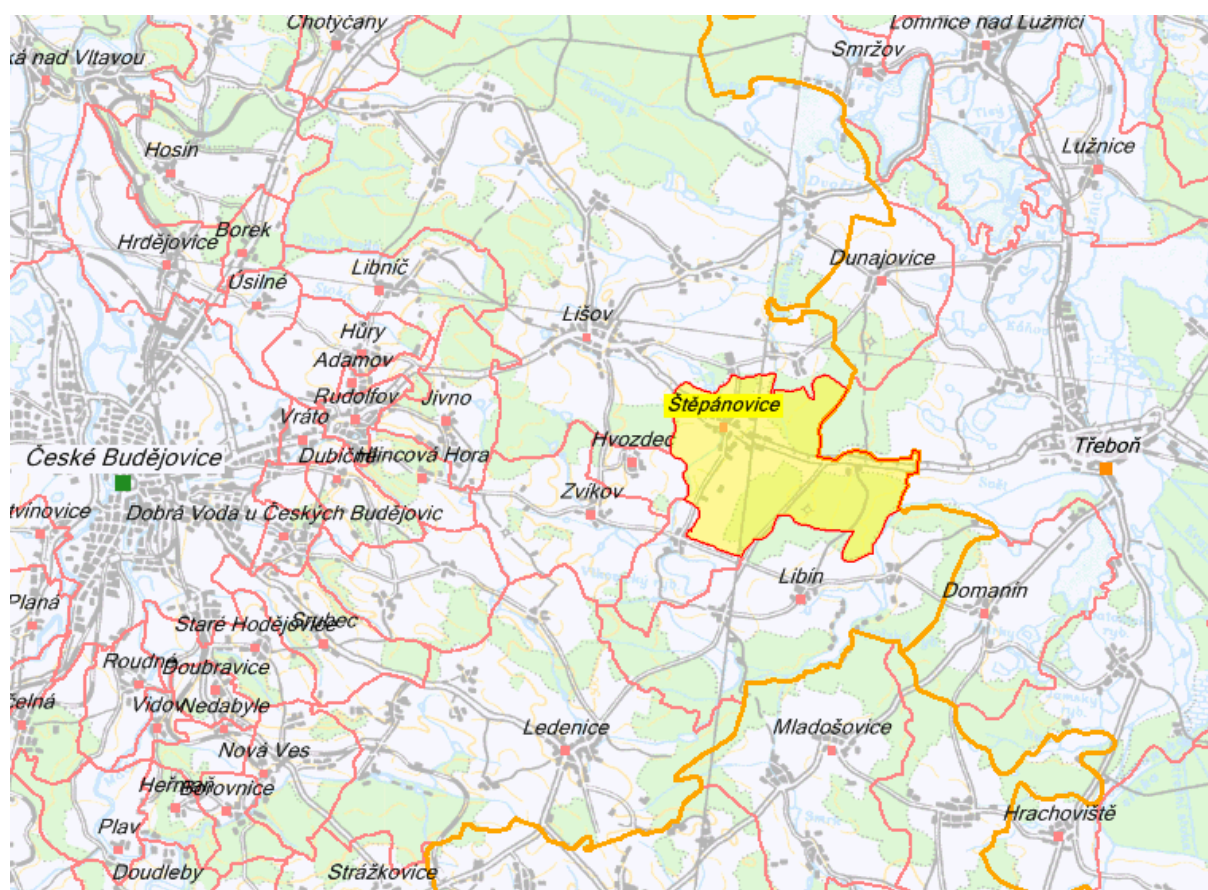
Památku:	venkovská usedlost
Ochrana stav/typ uzavření:	zapsáno do státního seznamu před r. 1988
Památkou od:	31.12.1963
Číslo rejstříku:	37355/3-444
Den zápisu do ÚSKP ČR:	-
Název okresu:	České Budějovice
Sídelní útvar:	Ševětín
Část obce:	Ševětín
Ulice, nám./umístění:	-
Číslo popisné:	17
Číslo orientační:	-

Nemovitě památky 7	
Památku:	venkovská usedlost
Ochrana stav/typ uzavření:	zapsáno do státního seznamu před r. 1988
Památkou od:	31.12.1963
Číslo rejstříku:	25657/3-445
Den zápisu do ÚSKP ČR:	-
Název okresu:	České Budějovice
Sídelní útvar:	Ševětín
Část obce:	Ševětín
Ulice, nám./umístění:	18
Číslo popisné:	-
Číslo orientační:	-

Nemovitě památky 8	
Památku:	venkovská usedlost
Ochrana stav/typ uzavření:	zapsáno do státního seznamu před r. 1988
Památkou od:	31.12.1963
Číslo rejstříku:	29998/3-446
Den zápisu do ÚSKP ČR:	-
Název okresu:	České Budějovice
Sídelní útvar:	Ševětín
Část obce:	Ševětín
Ulice, nám./umístění:	19
Číslo popisné:	-
Číslo orientační:	-

Příloha č. 15: Obec Štěpánovice

Obec Štěpánovice



Obecní úřad Štěpánovice
Vlkovická 154
373 73 Štěpánovice

1. Základní informace

Město, obec	Obec Štěpánovice
Adresa	Vlkovická 154, 373 73 Štěpánovice
Starosta	Bohumír Gregor
Kontakty	tel./fax: 387 984 967, e-mail: obec.stepanovice@tiscali.cz
IČO	00245518
Počet částí obce	1 (Štěpánovice)
Znak	Obec nemá znak.
Historie	Štěpánovice, původně Štěpánov, byly založeny rytířem Štěpánem. První písemná zmínka o obci pochází z roku 1363 (první zmínka o kostelu z roku 1356). V roce 1398 osvobodil Vilém z Landštejna ves od úmrtí a patřila k faře Ledenické. Od roku 1424 k Třeboni. V době husitských válek větší část vesnice držel Oldřich z Rožmberka, nepřítel Husitů. Když pak Táboři a Sirotci se svými vůdci Bidinkou a Čapkem ze Sán podnikli válečné tažení k Třeboni, aby tu škodili Oldřichovi, došlo i na tuto vesnici, která byla popleněna, kostel vyloupen, načež ztratil faráře. Další pohroma (vypálení) čekalo vesnici za třicetileté války. Dalším významným vlastníkem, od roku 1660, panství Třeboňského byli Schwarzenberkové. Dle úředního sčítání ze dne 1.12.1930 na katastrálním území - ploše 1458 ha, ve 143 domech žilo celkem 688 obyvatel. Vlastní ves Štěpánovice tvořilo 123 domů, na Skalcích 14 domů a na panský dvůr Vranín - Kuna 6 domů. Blíže k dějinám obce speciální číslo Štěpánovického zpravodaje z roku 1989.
Současnost	Štěpánovice se nachází na hlavním silničním tahu I/34, který spojuje České Budějovice a Třeboň. V nadmořské výšce 463 m.n.m. Obec má v současnosti 241 domů a 655 obyvatel. Historie školy sahá až do roku 1770, dnes je zde základní (1. - 5. ročník) a mateřská škola. Ke Štěpánovicím patří osada Vranín a osada Skalce. Ke sportovnímu vyžití slouží Sokolovna pro oddíly stolního tenisu a badmintonu. Dále je zde travnaté hřiště na kopanou, tenisový kurt, koupaliště u lesa Malý Vranín, Náveský rybník s možností rybolovu. V obci se nachází Poštovní úřad, jehož doručovací obvod v současné době tvoří nejen Štěpánovice, ale i 7 dalších obcí a osad, mezi ně patří i dvůr Vranín a lom Skalce. Obec má vlastní vodovod, kanalizaci, čistírnu odpadních vod a je zcela plynofikována.
Zajímavosti	Kostel Nanebevzetí P. Marie. Dominantou je gotický kostel Nanebevzetí P. Marie (z r. 1356), v kostele je kamenná křtitelnice z r. 1515 a umělecky velmi vzácná dřevěná socha P. Marie. Další. Socha sv. Jana Nepomuckého na silničním mostě. Tradičními aktivitami jsou myslivost a rybolov.
Internetová stránka	http://stepanovice.unas.cz
Zdroje informací	http://stepanovice.unas.cz ; www.isu.cz ; www.czso.cz ; Štěpánovice v proměnách staletí. Mimořádné vydání Štěpánovického zpravodaje, 1359 - 1989

2. Údaje ČSÚ z roku 2003

Doprava	
Zastávka linky místního významu (1-0)	1
Zastávka městské hromadné dopravy (1-0)	-
Stanice (zastávka) vlaku (1-0)	-
Zastávka dálkové linky (1-0)	-
Druhy pozemků	
Celková výměra pozemku (ha)	1461.2325
Lesní půda (ha)	679.3234
Louky (ha)	130.1858
Orná půda (ha)	538.9588
Ostatní plochy (ha)	59.6589
Ovocné sady (ha)	-
Vodní plochy (ha)	18.2436
Zahrady (ha)	20.3405
Zastavěné plochy (ha)	14.5215
Zemědělská půda (ha)	689.4851
Hospodářská činnost	
Akciové společnosti - počet subjektů	0
Doprava a spoje - počet podnikatelských subjektů	3
Družstevní organizace - počet subjektů	0
Obchodní společnosti - počet subjektů	12
Obchod, prodej a opravy mot. voz. a spotř. zboží a pohost. - počet pod. subj.	31
Ostatní obchodní služby - počet podnikatelských subjektů	15
Ostatní právní formy - počet subjektů	10
Ostatní veřejné, sociální a osobní služby - počet subjektů	5
Peněžní organizace - počet subjektů	0
Podnikatelé - fyzické osoby - počet subjektů	82
Počet podnikatelských subjektů celkem	121
Průmysl - počet podnikatelských subjektů	26
Samostatně hospodařící rolníci - počet subjektů	13
Stavebnictví - počet podnikatelských subjektů	18
Státní organizace - počet subjektů	1
Švobodná povolání - počet subjektů	3
Školství a zdravotnictví - počet subjektů	3
Veřejná správa, obrana, povinné sociální pojištění - počet subjektů	2
Zemědělství, lesnictví, rybolov - poč. subj.	18
Kultura	
Hřbitov	1
Kulturní zařízení ostatní	1
Muzeum (včetně poboček a samostatných památníků)	-
Sakrální stavba	1
Smuteční síň	-
Stálá kina	-
Veřejná knihovna vč. poboček	1
Obecná charakteristika	
Katastrální plocha (ha)	1461.2325
Nadmořská výška (m n.m.)	463
Počet katastrů	1

Počet územně technických jednotek	1
Počet částí obce (CO)	1
První písemná zpráva (rok)	1363
Obyvatelstvo	
Muži (z narození celkem)	5
Muži (z poč.bydl.obyv.k 31.12)	325
Muži (z přirozeného přírůstku celkem)	3
Muži (z přistěhovalí celkem)	6
Muži (z přírůstek/úbytek celkem)	6
Muži (z vystěhovalí celkem)	3
Muži (ze salda migrace celkem)	3
Muži (ze středního stavu obyv. k 1.7.)	324
Muži (ze zemřelí celkem)	2
Počet bydlících obyvatel k 31.12.	637
Počet obyvatel ve věku 0-14 let celkem	98
Počet obyvatel ve věku 15-59 muži	218
Počet obyvatel ve věku 15-59 ženy	196
Počet žadatelů o práci	22
Přirozený přírůstek celkem	2
Přistěhovalí celkem	11
Přírůstek/úbytek celkem	4
Saldo migrace celkem	2
Střední stav obyvatel (k 1.7.)	639
Vystěhovalí celkem	9
Zemřelí celkem	4
Ženy (z narození celkem)	1
Ženy (z poč.bydl.obyv.k 31.12)	312
Ženy (z přirozeného přírůstku celkem)	-1
Ženy (z přistěhovalí celkem)	5
Ženy (z přírůstek/úbytek celkem)	-2
Ženy (z vystěhovalí celkem)	6
Ženy (ze salda migrace celkem)	-1
Ženy (ze středního stavu obyv. k 1.7.)	315
Ženy (ze zemřelí celkem)	2
Peněžnictví	
Peněžní ústavy a jejich úřadovny	1
Školství	
Mateřská škola	1
Základní škola - nižší stupeň (1 - 5. ročník)	1
Sociální oblast	
Domy s pečovatelskou službou	-
Sport	
Hřiště (s provozovatelem nebo správcem)	2
Koupaliště a bazény	-
Ostatní zařízení pro tělovýchovu (s provozovatelem nebo správcem)	1
Stadiony otevřené	-
Tělocvičny (vč. školních)	1
Technická vybavenost	
Délka místních komunikací v km	5
Kanalizace s napojením na ČOV (1-0)	1

Obvodní oddělení policie ČR (1-0)	-
Plocha veřejné zeleně v m2	20000
Plynofikace obce (1-0)	1
Pošta - počet	1
Poštovní směrovací číslo	37373
Požární hydrant (1-0)	-
Požární nádrž (1-0)	1
Sbor dobrovolných hasičů obce (1-0)	1
Skládka tuhých dom. odpadů (1-0)	-
Veřejný vodovod (1-0)	1
Zdravotnictví	
Detaš. pracoviště samostatné ordinace praktického lékaře pro děti a dorost	1

Pozn.: 1 – ano, 0 – ne

3. Sčítání lidí, domů a bytů 2001

1. Obyvatelstvo podle pohlaví a rodinného stavu		
Obyvatelstvo celkem		637
z toho ženy		319
Muži	svobodní	137
	ženatí	157
	rozvedení	20
	ovdovělí	4
	nezjištěno	0
Ženy	svobodné	92
	vdané	152
	rozvedené	24
	ovdovělé	49
	nezjištěno	2

2. Obyvatelstvo podle věku		
Obyvatelstvo celkem		637
v tom ve věku	0-4	28
	5-14	78
	15-19	35
	20-29	123
	30-39	78
	40-49	96
	50-59	74
	60-64	33
	65-74	62
	75 + nezjištěno	30

3. Obyvatelstvo podle stupně vzdělání		
Obyvatelstvo 15leté a starší		531
v tom podle stupně vzdělání	bez vzdělání	2
	základní vč. neukončeného	147
	vyučení a stř. odborné bez mat.	232
	úplné střední s maturitou	112
	vyšší odborné a nástavbové	13
	vysokoškolské	22
	nezjištěné vzdělání	3

4. Obyvatelstvo podle národnosti

Obyvatelstvo celkem		637
z toho národnost	česká	617
	moravská	0
	slezská	0
	slovenská	11
	romská	0
	polská	0
	německá	1
	ukrajinská	2
	vietnamská	0

5. Obyvatelstvo podle náboženského vyznání

Obyvatelstvo celkem		637
Věřící		333
z toho	církev římskokatolická	322
	církev československá husitská	1
	českobratrská církev evangelická	0
	pravoslavná církev	1
	Nábož. společn. Svědk. Jehovovi	0
Bez vyznání		274
Nezjištěné vyznání		30

6. Obyvatelstvo podle ekonomické aktivity

Obyvatelstvo celkem		637
Ekonomicky aktivní celkem		337
v tom	zaměstnaní	326
	z toho pracuj. důchodci	7
	z toho ženy na mateřské dovolené	2
	nezaměstnaní	11
Ekonomicky neaktivní celkem		299
z toho	nepracuj. důchodci	142
	žáci, studenti, učni	95
Osoby s nezjištěnou ekonom. aktivitou		1

7. Ekonomicky aktivní podle odvětví

Obyvatelstvo celkem		637
Ekonomicky aktivní celkem		337
z toho podle odvětví	zemědělství, lesnictví, rybolov	48
	průmysl	96
	stavebnictví	40
	obchod, opravy motor. vozidel	30
	doprava, pošta a telekomunikace	27
	veřejná správa, obrana, soc. zabez.	12
	školy, zdravot., veter. a soc. činn.	36

8. Vyjíždějící do zaměstnání a škol

Vyjíždějící do zaměstnání		304
z toho	v rámci obce	62
	v rámci okresu	187
	v rámci kraje	31
	do jiného kraje	7
Vyjíždějící do zaměstnání denně mimo obec		216
Žáci vyjíždějící denně mimo obec		61

9. Počty domácností podle typu domácnosti

Bytové domácnosti		229
v tom	s 1 HD	208
	se 2+ HD	21
Hospodařící domácnosti		251
v tom	s 1 CD	245
	se 2+ CD	6
Cenzové domácnosti		257
v tom	úplné rodiny	153
	z toho se závislými dětmi	71
	neúplné rodiny	35
	z toho se závislými dětmi	13
	nerodinné domácnosti	3
	domácnosti jednotlivců	66

10. Domovní fond

Domy úhrnem			229
z toho domy obydlené			190
z úhrnu obydlených domů	rodinné domy		183
	bytové domy		5
	domy podle vlastnictví	soukromých osob	182
		obce, státu	3
		SBD	1
	domy postavené	do 1919	40
		1920-1945	18
		1946-1980	73
		1981-2001	58

11. Domy podle počtu podlaží a technického vybavení

Domy úhrnem		190
z toho podle podlaží	1-2	183
	3-4	7
	5+	0
počet domů vybavených	přípojkou na kanalizační síť	139
	vodovodem	189
	plynem	124
	ústředním topením	160

12. Bytový fond

Byty úhrnem			282
v tom	byty obydlené		229
	z toho	v rodinných domech	205
		v bytových domech	22
	byty neobydlené v obydlených domech		13
	byty neobydlené v neobydlených domech		40
	z toho podle důvodu	obydlených přechodně	5
		slouží k rekreaci	21

13. Obydlené byty podle právního důvodu užívání a velikosti bytu

Obydlené byty úhrnem			229
z toho podle právního důvodu užívání	ve vlastním domě		182
	v osobním vlastnictví		1
	nájemní		23
	člena bytového družstva		4
z úhrnu podle počtu obytných místností	1 místnost		17
	2 místnosti		48
	3 místnosti		89
	4 místnosti		41
	5+ místností		33

14. Technické vybavení bytů a ukazatele úrovně bydlení

Obydlené byty úhrnem			229
byty podle vybavení	plyn v bytě		152
	vodovod v bytě		228
	vlastní splachovací záchod		224
	vlastní koupelna, sprchový kout		222
	ústřední topení		186
	etážové topení		4
průměrný počet	osob na byt		2,78
	osob na obytnou místnost 8+m2		0,88
	obytné plochy na byt		60,52
	obytné plochy na osobu		21,66
	obytných místností na byt		3,17

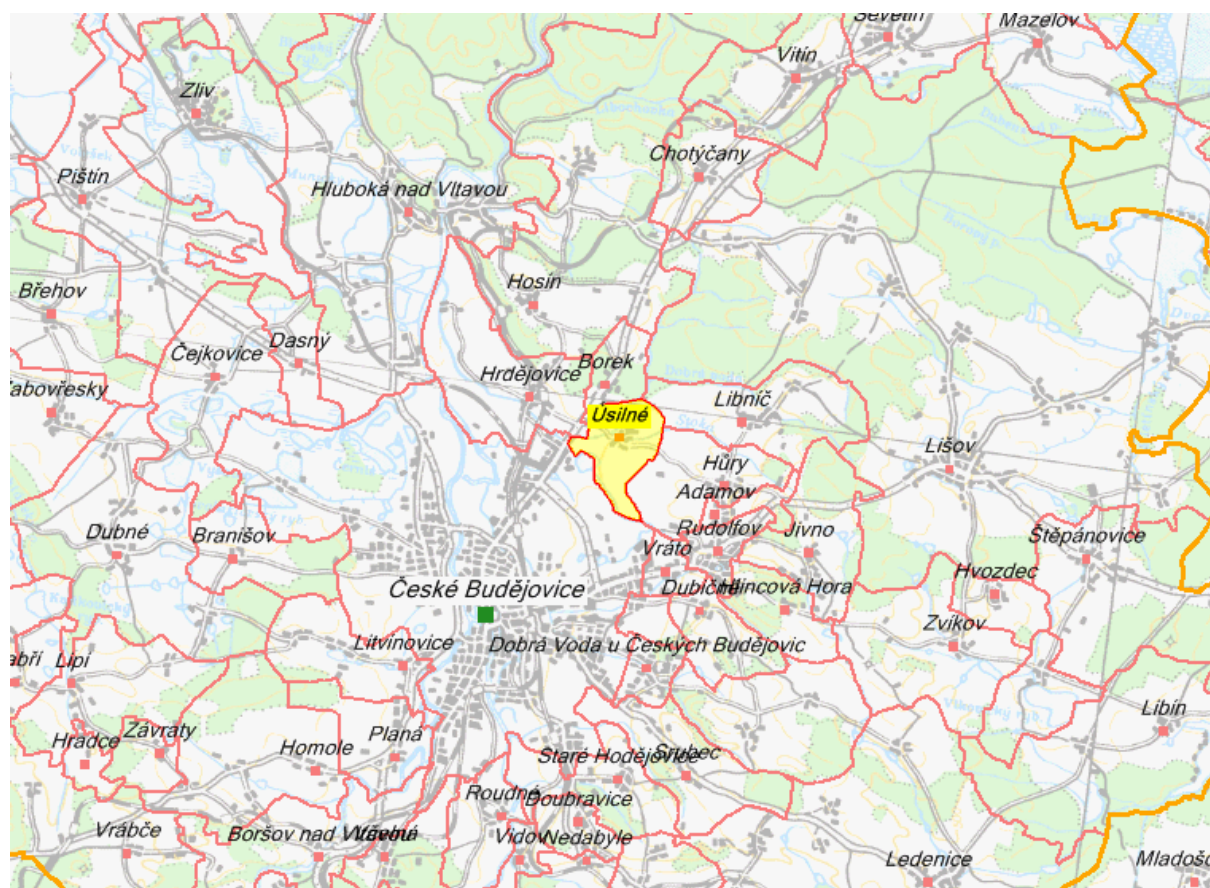
Dodatek č. 1: Nemovité památky

Nemovité památky 1	
Památku:	kostel Nanebevzetí P. Marie
Ochrana stav/typ uzavření:	zapsáno do státního seznamu před r. 1988
Památkou od:	31.12.1963
Číslo rejstříku:	19272/3-450
Den zápisu do ÚSKP ČR:	-
Název okresu:	České Budějovice
Sídelní útvar:	Štěpánovice
Část obce:	Štěpánovice
Ulice, nám./umístění:	-
Číslo popisné:	-
Číslo orientační:	-

Nemovité památky 2	
Památku:	silniční most, z toho jen: socha sv. Jana Nepomuckého
Ochrana stav/typ uzavření:	zapsáno do státního seznamu před r.1988
Památkou od:	31.12.1963
Číslo rejstříku:	19896/3-451
Den zápisu do ÚSKP ČR:	-
Název okresu:	České Budějovice
Sídelní útvar:	Štěpánovice
Část obce:	Štěpánovice
Ulice, nám./umístění:	-
Číslo popisné:	-
Číslo orientační:	-

Příloha č. 16: Obec Úsilné

Obec Úsilné



Obecní úřad Úsilné
Úsilné 43
370 10 České Budějovice

1. Základní informace

Město, obec	Obec Úsilné
Adresa	Úsilné 43, 370 10 České Budějovice
Starosta	Ing. Pavel Kašpárek
Kontakty	tel.: 387 225 017, mobil: 602 479 795, e-mail: starosta@usilne.cz
IČO	00581909
Počet částí obce	1 (Úsilné)
Znak, prapor	Znak. Ve stříbrno-zeleně děleném štítě, nahoře krácející osel přirozené barvy, dole modré vlnité břevno se stříbrným lemem. Prapor. Zelený list s modrým šikmým pruhem vycházejícím z první třetiny dolního okraje do třetí třetiny horního okraje lemovaným dvěma bílými pruhy širokými jednu třetinu šířky modrého pruhu. Poměr šířky k délce listu 2 : 3.
	<p>Obec původně náležela k hlubockému panství a její osudy jsou s ním proto neodmyslitelně spojeny. Do roku 1925 nesla obec název Oselno, Voselno, jenž se hovorově užívá dodnes. Názory na původ názvu Oselno se různí. Jeden z názorů tvrdí, že název pochází patrně od jména zakladatele Osela (obyvatelé - Oselňané). Jiný názor dává původ jména do souvislosti s chovem tažných zvířat (oslů) pro dopravu v nedalekých dolech. Úsilné (Oselno) se připomíná poprvé roku 1333, kdy král Jan Lucemburský věnoval špitálu sv. Václava v Českých Budějovicích sedm lánů ve vsi Hoslově. Další zmínka je z roku 1378, kdy král Karel IV. zastavil část panství hlubockého Janovi z Lechtenberku zároveň s městečkem Lišov a okolními dědinami. Zmínka o Oselném je však již v první polovině 13. století. Uvádí se, že na hřbitov u kostela na Starém městě v tehdejších Čechovských Budějovicích, který byl zbudován v roce 1215, byli pohřbíváni nejen obyvatelé Budějovic, ale i občané přifařených obcí, mezi nimiž je uváděna i obec Oselný. V roce 1562 se Oselno nalézá mezi dědinami, které král Ferdinand I. dědičně prodal Jáchymovi z Hradce. Po smrti Jáchyma z Hradce v roce 1565 přešlo Hlubocko na jeho nezletilého syna Adama z Hradce. Za Adama z Hradce vypuklo na Hlubocku velké selské povstání za platnost privilegií. V neklidné době kolem roku 1619 došlo k vypálení obce. Opuštěné usedlosti byly postupně obsazovány novými usedlíky. V letech 1653-55 byla sestavena berní rulle, kde jsou úředně popsána všechna panství, statky a královská města, vypsána jména svobodníků, manů, židů a svobodných dvorců. Ve svazku čtvrtém z roku 1654 je uveden Lišov s okolními vesnicemi, mezi nimi i Voselný. 1. října 1661 prodal tehdejší majitel hlubockého panství, Bartoloměj Marradas, celé panství hraběti Janu Adolfo Schwanzenbergovi. Za knížete Jana Adolfa ze Schwanzenbergu byl sepsán urbář celého panství. Roku 1679 potkala obec Úsilné tragická rána v podobě morové nákazy šířící se z Horního Rakouska, která vyhubila polovinu vesnice. Obec Úsilné patřila odnepaměti k rychtářství Lišovskému. Teprve od roku 1891 bylo Voselno ustanoveno jako samostatná obec.</p>

Současnost	<p>Obec Úsilné je vzdálena zhruba 5 km od centra okresního města Českých Budějovic a leží na silnici spojující města Hluboká nad Vltavou a Lišov v nadmořské výšce 399 metrů nad mořem. Rozloha katastrálního území obce činí v současné době 307 ha. Těsná poloha obce u okresního města je příčinou výrazně rezidenčního charakteru obce. Obec čítá v současnosti 300 obyvatel z toho 175 v produktivním věku. Nejstaršímu obyvateli obce je 101 let, průměrný věk obyvatel je 39,7 let. Většina práce činných obyvatel dojíždí za zaměstnáním do Českých Budějovic. V obci působí sbor dobrovolných hasičů, sdružení rybářů a fotbalový klub.</p>
Zajímavosti	<p>Křížová cesta v místní Svatováclavské kapli. Po vykradení původního mobiliáře kaple bylo rozhodnuto o provedení nové výzdoby. Její autorkou byla pověřena Renata Štolbová.</p> <p>Selské usedlosti. K nejzajímavějším patří usedlosti č. 1 a 9 přímo na návsi.</p> <p>Štola sv. Eliáše. Štola sloužila jako odvodňovací, s jejím ražením se začalo od roku 1574. 2,5 km dlouhé důlní dílo bylo zcela však dokončeno až v roce 1725. Dnes je štola zčásti zatopená a je jedním ze záměrů obce učinit ze štoly prohlídkovou trasu pro turisty.</p>
Internetová stránka	www.usilne.cz
Zdroje informací	<p>www.usilne.cz; www.isu.cz; www.czso.cz, Sassmann, Alois: Hrdějovice s Opatovicemi 1350-2000, Monografie obce k 650. výročí první písemné zmínky, Obecní úřad Hrdějovice, České Budějovice, 2000; leták Památky po těžbě stříbra v Rudolfovském rudním revíru na Českobudějovicku, Úsilné, Libníč, Hůry, Adamov, Rudolfov, Dobrá Voda; Štolbová, Renata: Křížová cesta, Karmelitánské nakladatelství v Kostelním Vydří, 2002</p>

2. Údaje ČSÚ z roku 2003

Doprava	
Zastávka linky místního významu (1-0)	1
Zastávka městské hromadné dopravy (1-0)	1
Druhy pozemků	
Celková výměra pozemku (ha)	306.5634
Lesní půda (ha)	30.5230
Louky (ha)	45.3007
Orná půda (ha)	178.2935
Ostatní plochy (ha)	34.1763
Ovocné sady (ha)	0.5946
Vodní plochy (ha)	4.7585
Zahrady (ha)	7.5238
Zastavěné plochy (ha)	5.3930
Zemědělská půda (ha)	231.7126
Hospodářská činnost	
Akciové společnosti - počet subjektů	0
Doprava a spoje - počet podnikatelských subjektů	2
Družstevní organizace - počet subjektů	0
Obchodní společnosti - počet subjektů	9
Obchod, prodej a opravy mot. voz. a spotř. zboží a pohost. - počet pod. subj.	29
Ostatní obchodní služby - počet podnikatelských subjektů	9
Ostatní právní formy - počet subjektů	10
Ostatní veřejné, sociální a osobní služby - počet subjektů	6
Peněžní organizace - počet subjektů	0
Podnikatelé - fyzické osoby - počet subjektů	61
Počet podnikatelských subjektů celkem	87
Průmysl - počet podnikatelských subjektů	18
Samostatně hospodařící rolníci - počet subjektů	5
Stavebnictví - počet podnikatelských subjektů	10
Státní organizace - počet subjektů	1
Svobodná povolání - počet subjektů	1
Školství a zdravotnictví - počet subjektů	1
Veřejná správa, obrana, povinné sociální pojištění - počet subjektů	2
Zemědělství, lesnictví, rybolov - poč. subj.	10
Kultura	
Hřbitov	0
Muzeum (včetně poboček a samostatných památníků)	0
Sakrální stavba	0
Veřejná knihovna vč. poboček	1
Obecná charakteristika	
Katastrální plocha (ha)	306.5634
Nadmořská výška (m n.m.)	399
Počet katastrů	1
Počet územně technických jednotek	1
Počet částí obce (CO)	1
První písemná zpráva (rok)	1333
Obyvatelstvo	

Muži (z narození celkem)	1
Muži (z poč.bydl.obyv.k 31.12)	171
Muži (z přirozeného přírůstku celkem)	0
Muži (z přistěhovalí celkem)	4
Muži (z přírůstek/úbytek celkem)	3
Muži (z vystěhovalí celkem)	1
Muži (ze salda migrace celkem)	3
Muži (ze středního stavu obyv. k 1.7.)	167
Muži (ze zemřelí celkem)	1
Počet bydlících obyvatel k 31.12.	335
Počet obyvatel ve věku 0-14 let celkem	39
Počet obyvatel ve věku 15-59 muži	126
Počet obyvatel ve věku 15-59 ženy	114
Počet žadatelů o práci	4
Přirozený přírůstek celkem	0
Přistěhovalí celkem	8
Přírůstek/úbytek celkem	7
Saldo migrace celkem	7
Střední stav obyvatel (k 1.7.)	329
Vystěhovalí celkem	1
Zemřelí celkem	1
Ženy (z narození celkem)	0
Ženy (z poč.bydl.obyv.k 31.12)	164
Ženy (z přirozeného přírůstku celkem)	0
Ženy (z přistěhovalí celkem)	4
Ženy (z přírůstek/úbytek celkem)	4
Ženy (z vystěhovalí celkem)	0
Ženy (ze salda migrace celkem)	4
Ženy (ze středního stavu obyv. k 1.7.)	162
Ženy (ze zemřelí celkem)	0
Peněžnictví	
Peněžní ústavy a jejich úřadovny	0
Školství	
Mateřská škola	1
Základní škola - vyšší stupeň (1.-9. ročník)	0
Sociální oblast	
Domy s pečovatelskou službou	0
Sport	
Hřiště (s provozovatelem nebo správcem)	2
Ostatní zařízení pro tělovýchovu (s provozovatelem nebo správcem)	0
Tělocvičny (vč. školních)	0
Technická vybavenost	
Detašované pracoviště policie (1-0)	0
Délka místních komunikací v km	4
Kanalizace bez napojení na ČOV (1-0)	0
Kanalizace s napojením na ČOV (1-0)	1
Městská, obecní policie (1-0)	0
Plocha veřejné zeleně v m ²	500
Plynofikace obce (1-0)	1
Pošta - počet	0

Poštovní směrovací číslo	37010
Požární hydrant (1-0)	1
Požární nádrž (1-0)	1
Sbor dobrovolných hasičů obce (1-0)	1
Veřejný vodovod (1-0)	1
Zdravotnictví	
Detaš. pracoviště samostatné ordinace praktického lékaře - stomatologa	0
Samostatná ordinace praktického lékaře - gynekologa	0
Samostatná ordinace praktického lékaře pro dospělé	0
Samostatná ordinace praktického lékaře pro děti a dorost	0

Pozn.: 1 – ano, 0 – ne

3. Sčítání lidí, domů a bytů 2001

1. Obyvatelstvo podle pohlaví a rodinného stavu		
Obyvatelstvo celkem		316
z toho ženy		153
Muži	svobodní	66
	ženatí	78
	rozvedení	11
	ovdovělí	8
	nezjištěno	0
Ženy	svobodné	51
	vdané	75
	rozvedené	9
	ovdovělé	18
	nezjištěno	0

2. Obyvatelstvo podle věku		
Obyvatelstvo celkem		316
v tom ve věku	0-4	10
	5-14	37
	15-19	22
	20-29	48
	30-39	55
	40-49	40
	50-59	51
	60-64	12
	65-74	23
	75 + nezjištěno	18

3. Obyvatelstvo podle stupně vzdělání		
Obyvatelstvo 15leté a starší		269
v tom podle stupně vzdělání	bez vzdělání	2
	základní vč. neukončeného	67
	vyučení a stř. odborné bez mat.	107
	úplné střední s maturitou	65
	vyšší odborné a nástavbové	8
	vysokoškolské	19
	nezjištěné vzdělání	1

4. Obyvatelstvo podle národnosti

Obyvatelstvo celkem		316
z toho národnost	česká	295
	moravská	0
	slezská	0
	slovenská	5
	romská	0
	polská	0
	německá	0
	ukrajinská	4
	vietnamská	0

5. Obyvatelstvo podle náboženského vyznání

Obyvatelstvo celkem		316
Věřící		155
z toho	církev římskokatolická	132
	církev československá husitská	7
	českobratrská církev evangelická	1
	pravoslavná církev	4
	Nábož. společn. Svědk. Jehovovi	0
Bez vyznání		118
Nezjištěné vyznání		43

6. Obyvatelstvo podle ekonomické aktivity

Obyvatelstvo celkem		316
Ekonomicky aktivní celkem		173
v tom	zaměstnaní	164
	z toho pracuj. důchodci	4
	z toho ženy na mateřské dovolené	2
	nezaměstnaní	9
Ekonomicky neaktivní celkem		142
z toho	nepracuj. důchodci	65
	žáci, studenti, učni	58
Osoby s nezjištěnou ekonom. aktivitou		1

7. Ekonomicky aktivní podle odvětví

Obyvatelstvo celkem		316
Ekonomicky aktivní celkem		173
z toho podle odvětví	zemědělství, lesnictví, rybolov	14
	průmysl	59
	stavebnictví	19
	obchod, opravy motor. vozidel	26
	doprava, pošta a telekomunikace	11
	veřejná správa, obrana, soc. zabez.	11
	školy, zdravot., veter. a soc. činn.	11

8. Vyjíždějící do zaměstnání a škol

Vyjíždějící do zaměstnání		139
z toho	v rámci obce	7
	v rámci okresu	129
	v rámci kraje	0
	do jiného kraje	1
Vyjíždějící do zaměstnání denně mimo obec		129
Žáci vyjíždějící denně mimo obec		56

9. Počty domácností podle typu domácnosti

Bytové domácnosti		108
v tom	s 1 HD	99
	se 2+ HD	9
Hospodařící domácnosti		118
v tom	s 1 CD	113
	se 2+ CD	5
Cenzové domácnosti		123
v tom	úplné rodiny	76
	z toho se závislými dětmi	32
	neúplné rodiny	18
	z toho se závislými dětmi	9
	nerodinné domácnosti	1
	domácnosti jednotlivců	28

10. Domovní fond

Domy úhrnem			118
z toho domy obydlené			96
z úhrnu obydlených domů	rodinné domy		95
	bytové domy		0
	domy podle vlastnictví	soukromých osob	94
		obce, státu	0
		SBD	0
	domy postavené	do 1919	17
		1920-1945	9
		1946-1980	35
		1981-2001	35

11. Domy podle počtu podlaží a technického vybavení

Domy úhrnem		96
z toho podle podlaží	1-2	95
	3-4	1
	5+	0
počet domů vybavených	přípojkou na kanalizační síť	88
	vodovodem	96
	plynem	47
	ústředním topením	79

12. Bytový fond

Byty úhrnem			134
v tom	byty obydlené		108
	z toho	v rodinných domech	107
		v bytových domech	0
	byty neobydlené v obydlených domech		4
	byty neobydlené v neobydlených domech		22
	z toho podle důvodu	obydlených přechodně	8
		slouží k rekreaci	3

13. Obydlené byty podle právního důvodu užívání a velikosti bytu

Obydlené byty úhrnem			108
z toho podle právního důvodu užívání	ve vlastním domě		94
	v osobním vlastnictví		0
	nájemní		3
	člena bytového družstva		0
z úhrnu podle počtu obytných místností	1 místnost		8
	2 místnosti		21
	3 místnosti		31
	4 místnosti		30
	5+ místností		18

14. Technické vybavení bytů a ukazatele úrovně bydlení

Obydlené byty úhrnem			108
byty podle vybavení	plyn v bytě		50
	vodovod v bytě		108
	vlastní splachovací záchod		105
	vlastní koupelna, sprchový kout		105
	ústřední topení		90
	etážové topení		3
průměrný počet	osob na byt		2,93
	osob na obytnou místnost 8+m2		0,88
	obytné plochy na byt		64,07
	obytné plochy na osobu		21,9
	obytných místností na byt		3,32

Dodatek č. 1 Nemovité památky

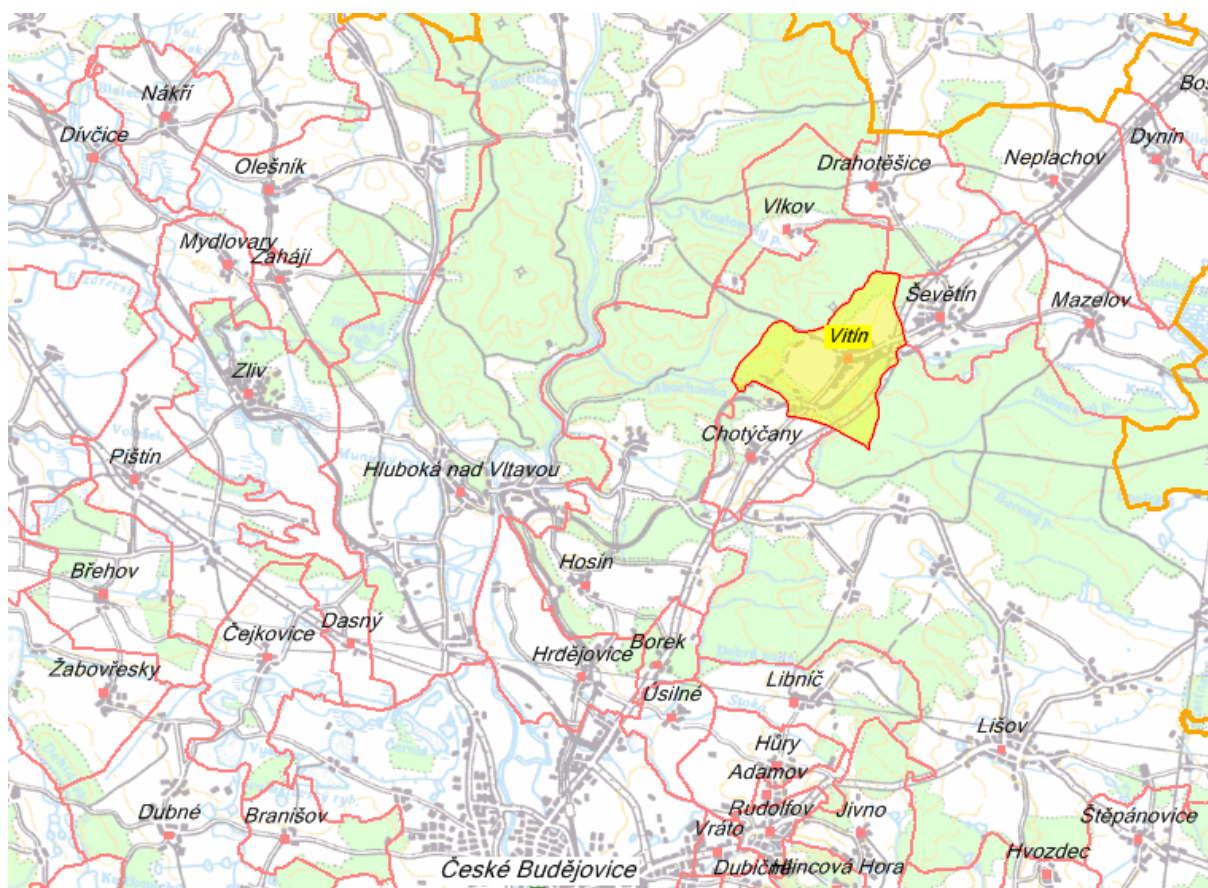
Nemovité památky 1	
Památku:	venkovská usedlost
Ochrana stav/typ uzavření:	zapsáno do státního seznamu před r. 1988
Památkou od:	31.12.1963
Číslo rejstříku:	20854/3-517
Den zápisu do ÚSKP ČR:	-
Název okresu:	České Budějovice
Sídelní útvar:	Úsilné
Část obce:	Úsilné
Ulice, nám./umístění:	-
Číslo popisné:	1
Číslo orientační:	-

Nemovité památky 2	
Památku:	venkovská usedlost
Ochrana stav/typ uzavření:	prohlášeno kulturní památkou Ministerstvem kultury
Památkou od:	23.9.1996
Číslo rejstříku:	11381/3-6116
Den zápisu do ÚSKP ČR:	17.10.1996
Název okresu:	České Budějovice
Sídelní útvar:	Úsilné
Část obce:	Úsilné
Ulice, nám./umístění:	v centru obce
Číslo popisné:	9
Číslo orientační:	-

Nemovité památky 3	
Památku:	rudný důl Dědičná štola sv. Eliáše
Ochrana stav/typ uzavření:	zapsáno do státního seznamu před r. 1988
Památkou od:	31.12.1963
Číslo rejstříku:	21946/3-518
Den zápisu do ÚSKP ČR:	-
Název okresu:	České Budějovice
Sídelní útvar:	Úsilné
Část obce:	Úsilné
Ulice, nám./umístění:	-
Číslo popisné:	?
Číslo orientační:	-

Příloha č. 17: Obec Vitín

Obec Vitín



Obecní úřad Vitín
Vitín 75
373 62 Vitín

1. Základní informace

Město, obec	Obec Vitín
Adresa	Vitín, 373 62 Vitín
Starosta	Mgr. Josef Klečka
Kontakty	tel.: 387 997 446
IČO	00581925
Počet částí obce	1 (Vitín)
Znak	Obec nemá vlastní znak.
Historie	Jméno vsi vzniklo patrně podle někdejšího usedlíka řečeného Víta, tak jako jiné názvy míst např. Protiva – Protivín. Ačkoli první písemná zmínka o vsi pochází až z roku 1541, obec je pravděpodobně vrcholně středověkého původu, podobně jako sousední Ševětín. Jiný zdroj datuje první písemnou zmínku již k roku 1459, kdy sedláci ve Vitíně zabili jednoho svého soususeda. V této době patřil Vitín k třeboňskému panství a v tomto vlastnictví zůstal až do konce feudalismu. O prastarém původu osídlení však svědčí slovanské pohřebiště s dochovanými mohylami na přilehlém vrchu Baba. Vesnice velmi utrpěla za třicetileté války.
Současnost	Obec Vitín leží v mírně zvlněné krajině při hlavní silnici z Tábora do Českých Budějovic. Nevelký ostrov zemědělské půdy je dodnes téměř ze všech stran obklopen rozsáhlými lesy. Obec je vzdálena 9 km od Lišova, 12 km od Lomnice nad Lužnicí a prakticky sousedí se spádovou obcí Ševětín. Přes některé necitlivé zásahy si dodnes zachovává tradiční lidový charakter – roku 1990 byla vyhlášena vesnickou památkovou zónou.
Zajímavosti	Selské baroko. Obec je vesnickou památkovou zónou. Mezi nejzajímavější patří usedlosti podél hlavní silnice a dále objekt kovárny a sýpky. Příroda. Vitín leží uprostřed bohatých lesů v sousedství Poněšické obory. Jižně se nachází překrásné údolí Libochovka s velkou chatovou oblastí.
Internetová stránka	-
Zdroje informací	www.isu.cz ; www.czso.cz ; Baštýř, Josef: Historie farní osady. Příspěvek k dějinám obcí a gruntů: Mazelov, Neplachov, Drahotěšice, Ševětín a Vitín, Třeboň, 1998

2. Údaje ČSÚ z roku 2003

Doprava	
Zastávka linky místního významu (1-0)	1
Druhy pozemků	
Celková výměra pozemku (ha)	761.5019
Lesní půda (ha)	280.7982
Louky (ha)	108.2022
Orná půda (ha)	284.8829
Ostatní plochy (ha)	57.8976
Ovocné sady (ha)	-
Vodní plochy (ha)	8.2083
Zahrady (ha)	13.0124
Zastavěné plochy (ha)	8.5003
Zemědělská půda (ha)	406.0975
Hospodářská činnost	
Akciové společnosti - počet subjektů	0
Doprava a spoje - počet podnikatelských subjektů	3
Družstevní organizace - počet subjektů	0
Obchodní společnosti - počet subjektů	3
Obchod, prodej a opravy mot. voz. a spotř. zboží a pohost. - počet pod. subj.	17
Ostatní obchodní služby - počet podnikatelských subjektů	5
Ostatní právní formy - počet subjektů	6
Ostatní veřejné, sociální a osobní služby - počet subjektů	2
Peněžní organizace - počet subjektů	0
Podnikatelé - fyzické osoby - počet subjektů	43
Počet podnikatelských subjektů celkem	55
Průmysl - počet podnikatelských subjektů	4
Samostatně hospodařící rolníci - počet subjektů	3
Stavebnictví - počet podnikatelských subjektů	15
Státní organizace - počet subjektů	0
Svobodná povolání - počet subjektů	0
Školství a zdravotnictví - počet subjektů	1
Veřejná správa, obrana, povinné sociální pojištění - počet subjektů	2
Zemědělství, lesnictví, rybolov - poč. subj.	6
Kultura	
Veřejná knihovna vč. poboček	1
Obecná charakteristika	
Katastrální plocha (ha)	761.5019
Nadmořská výška (m n.m.)	503
Počet katastrů	1
Počet územně technických jednotek	1
Počet částí obce (CO)	1
První písemná zpráva (rok)	1541
Obyvatelstvo	
Muži (z narození celkem)	4
Muži (z poč.bydl.obyv.k 31.12)	133
Muži (z přirozeného přírůstku celkem)	1
Muži (z přistěhovalí celkem)	7

Muži (z přírůstek/úbytek celkem)	5
Muži (z vystěhovalí celkem)	3
Muži (ze salda migrace celkem)	4
Muži (ze středního stavu obyv. k 1.7.)	126
Muži (ze zemřelí celkem)	3
Počet bydlících obyvatel k 31.12.	264
Počet obyvatel ve věku 0-14 let celkem	36
Počet obyvatel ve věku 15-59 muži	94
Počet obyvatel ve věku 15-59 ženy	80
Počet žadatelů o práci	10
Přirozený přírůstek celkem	2
Přistěhovalí celkem	12
Přírůstek/úbytek celkem	7
Saldo migrace celkem	5
Střední stav obyvatel (k 1.7.)	253
Vystěhovalí celkem	7
Zemřelí celkem	3
Ženy (z narození celkem)	1
Ženy (z poč.bydl.obyv.k 31.12)	131
Ženy (z přirozeného přírůstku celkem)	1
Ženy (z přistěhovalí celkem)	5
Ženy (z přírůstek/úbytek celkem)	2
Ženy (z vystěhovalí celkem)	4
Ženy (ze salda migrace celkem)	1
Ženy (ze středního stavu obyv. k 1.7.)	127
Ženy (ze zemřelí celkem)	0
Peněžnictví	
Peněžní ústavy a jejich úřadovny	-
Školství	
Mateřská škola	-
Sociální oblast	
Domy s pečovatelskou službou	-
Sport	
Hřiště (s provozovatelem nebo správcem)	1
Koupaliště a bazény	1
Ostatní zařízení pro tělovýchovu (s provozovatelem nebo správcem)	2
Technická vybavenost	
Délka místních komunikací v km	9
Kanalizace s napojením na ČOV (1-0)	1
Obvodní oddělení policie ČR (1-0)	-
Plocha veřejné zeleně v m ²	800
Plynofikace obce (1-0)	-
Pošta - počet	-
Poštovní směrovací číslo	37363
Požární hydrant (1-0)	1
Požární nádrž (1-0)	1
Sbor dobrovolných hasičů obce (1-0)	1
Skládka tuhých dom. odpadů (1-0)	-
Veřejný vodovod (1-0)	1
Zdravotnictví	

Detašované pracoviště samostatné ordinace lékaře specialisty	-
--	---

Pozn.: 1 – ano, 0 – ne

3. Sčítání lidí, domů a bytů 2001

1. Obyvatelstvo podle pohlaví a rodinného stavu		
Obyvatelstvo celkem		246
z toho ženy		124
Muži	svobodní	49
	ženatí	57
	rozvedení	12
	ovdovělí	3
	nezjištěno	1
Ženy	svobodné	29
	vdané	57
	rozvedené	8
	ovdovělé	28
	nezjištěno	2

2. Obyvatelstvo podle věku		
Obyvatelstvo celkem		246
v tom ve věku	0-4	9
	5-14	17
	15-19	19
	20-29	47
	30-39	26
	40-49	38
	50-59	32
	60-64	14
	65-74	24
	75 + nezjištěno	20

3. Obyvatelstvo podle stupně vzdělání		
Obyvatelstvo 15leté a starší		220
v tom podle stupně vzdělání	bez vzdělání	0
	základní vč. neukončeného	62
	vyučení a stř. odborné bez mat.	94
	úplné střední s maturitou	46
	vyšší odborné a nástavbové	6
	vysokoškolské	6
	nezjištěné vzdělání	6

4. Obyvatelstvo podle národnosti

Obyvatelstvo celkem		246
z toho národnost	česká	234
	moravská	0
	slezská	0
	slovenská	4
	romská	0
	polská	0
	německá	0
	ukrajinská	0
	vietnamská	0

5. Obyvatelstvo podle náboženského vyznání

Obyvatelstvo celkem		246
Věřící		109
z toho	církev římskokatolická	96
	církev československá husitská	5
	českoobratrská církev evangelická	1
	pravoslavná církev	0
	Nábož. společn. Svědk. Jehovovi	0
Bez vyznání		106
Nezjištěné vyznání		31

6. Obyvatelstvo podle ekonomické aktivity

Obyvatelstvo celkem		246
Ekonomicky aktivní celkem		112
v tom	zaměstnaní	108
	z toho pracuj. důchodci	3
	z toho ženy na mateřské dovolené	0
	nezaměstnaní	4
Ekonomicky neaktivní celkem		131
z toho	nepracuj. důchodci	75
	žáci, studenti, učni	37
Osoby s nezjištěnou ekonom. aktivitou		3

7. Ekonomicky aktivní podle odvětví

Obyvatelstvo celkem		246
Ekonomicky aktivní celkem		112
z toho podle odvětví	zemědělství, lesnictví, rybolov	7
	průmysl	27
	stavebnictví	17
	obchod, opravy motor. vozidel	12
	doprava, pošty a telekomunikace	16
	veřejná správa, obrana, soc. zabez.	5
	školy, zdravot., veter. a soc. činn.	7

8. Vyjíždějící do zaměstnání a škol

Vyjíždějící do zaměstnání		102
z toho	v rámci obce	2
	v rámci okresu	92
	v rámci kraje	3
	do jiného kraje	3
Vyjíždějící do zaměstnání denně mimo obec		94
Žáci vyjíždějící denně mimo obec		34

9. Počty domácností podle typu domácnosti

Bytové domácnosti		95
v tom	s 1 HD	84
	se 2+ HD	11
Hospodařící domácnosti		106
v tom	s 1 CD	102
	se 2+ CD	4
Cenzové domácnosti		110
v tom	úplné rodiny	58
	z toho se závisými dětmi	24
	neúplné rodiny	11
	z toho se závisými dětmi	7
	nerodinné domácnosti	5
	domácnosti jednotlivců	36

10. Domovní fond

Domy úhrnem			145
z toho domy obydlené			88
z úhrnu obydlených domů	rodinné domy		88
	bytové domy		0
	domy podle vlastnictví	soukromých osob	86
		obce, státu	2
		SBD	0
	domy postavené	do 1919	28
		1920-1945	23
		1946-1980	22
		1981-2001	15

11. Domy podle počtu podlaží a technického vybavení

Domy úhrnem		88
z toho podle podlaží	1-2	87
	3-4	1
	5+	0
počet domů vybavených	přípojkou na kanalizační síť	52
	vodovodem	86
	plynem	6
	ústředním topením	57

12. Bytový fond

Byty úhrnem			152
v tom	byty obydlené		95
	z toho	v rodinných domech	95
		v bytových domech	0
	byty neobydlené v obydlených domech		0
	byty neobydlené v neobydlených domech		57
	z toho podle důvodu	obydlených přechodně	4
		slouží k rekreaci	39

13. Obydlené byty podle právního důvodu užívání a velikosti bytu

Obydlené byty úhrnem			95
z toho podle právního důvodu užívání	ve vlastním domě		78
	v osobním vlastnictví		0
	nájemní		6
	člena bytového družstva		0
z úhrnu podle počtu obytných místností	1 místnost		7
	2 místnosti		25
	3 místnosti		29
	4 místnosti		23
	5+ místností		9

14. Technické vybavení bytů a ukazatele úrovně bydlení

Obydlené byty úhrnem			95
byty podle vybavení	plyn v bytě		6
	vodovod v bytě		92
	vlastní splachovací záchod		88
	vlastní koupelna, sprchový kout		87
	ústřední topení		62
	etážové topení		3
průměrný počet	osob na byt		2,59
	osob na obytnou místnost 8+m2		0,87
	obytné plochy na byt		60,12
	obytné plochy na osobu		22,73
	obytných místností na byt		3,05

Dodatek č. 1: Nemovité památky

Nemovité památky 1	
Památku:	kaplička sv. Jana Nepomuckého
Ochrana stav/typ uzavření:	zapsáno do státního seznamu před r. 1988
Památkou od:	31.12.1963
Číslo rejstříku:	21156/3-534
Den zápisu do ÚSKP ČR:	-
Název okresu:	České Budějovice
Sídelní útvar:	Vitín
Část obce:	Vitín
Ulice, nám./umístění:	náves
Číslo popisné:	-
Číslo orientační:	-

Nemovité památky 2	
Památku:	mohylník, archeologické stopy
Ochrana stav/typ uzavření:	zapsáno do státního seznamu před r. 1988
Památkou od:	20.1.1986
Číslo rejstříku:	24617/3-5567
Den zápisu do ÚSKP ČR:	-
Název okresu:	České Budějovice
Sídelní útvar:	Vitín
Část obce:	Vitín
Ulice, nám./umístění:	v lese 1400m od kaple v obci
Číslo popisné:	-
Číslo orientační:	-

Nemovité památky 3	
Památku:	mohylník, archeologické stopy
Ochrana stav/typ uzavření:	zapsáno do státního seznamu před r. 1988
Památkou od:	3.1.1986
Číslo rejstříku:	32874/3-5505
Den zápisu do ÚSKP ČR:	-
Název okresu:	České Budějovice
Sídelní útvar:	Vitín
Část obce:	Vitín
Ulice, nám./umístění:	V zahrádkách
Číslo popisné:	-
Číslo orientační:	-

Nemovitě památky 4

Památku:	mohylník, archeologické stopy
Ochrana stav/typ uzavření:	zapsáno do státního seznamu před r. 1988
Památkou od:	31.12.1963
Číslo rejstříku:	33191/3-536
Den zápisu do ÚSKP ČR:	-
Název okresu:	České Budějovice
Sídelní útvar:	Vitín
Část obce:	Vitín
Ulice, nám./umístění:	v Poněšickém revíru
Číslo popisné:	-
Číslo orientační:	-

Nemovitě památky 5

Památku:	mohylník, archeologické stopy
Ochrana stav/typ uzavření:	zapsáno do státního seznamu před r. 1988
Památkou od:	31.12.1963
Číslo rejstříku:	34868/3-449
Den zápisu do ÚSKP ČR:	-
Název okresu:	České Budějovice
Sídelní útvar:	Vitín
Část obce:	Vitín
Ulice, nám./umístění:	Baba I, Na Babách, V zahrádkách
Číslo popisné:	-
Číslo orientační:	-

Nemovitě památky 6

Památku:	mohylník, archeologické stopy
Ochrana stav/typ uzavření:	zapsáno do státního seznamu před r. 1988
Památkou od:	3.1.1986
Číslo rejstříku:	34924/3-5506
Den zápisu do ÚSKP ČR:	-
Název okresu:	České Budějovice
Sídelní útvar:	Vitín
Část obce:	Vitín
Ulice, nám./umístění:	V zahrádkách (Baba II)
Číslo popisné:	-
Číslo orientační:	-

Nemovitě památky 7

Památku:	mohylník, archeologické stopy
Ochrana stav/typ uzavření:	zapsáno do státního seznamu před r. 1988
Památkou od:	20.1.1986
Číslo rejstříku:	36627/3-5542
Den zápisu do ÚSKP ČR:	-
Název okresu:	České Budějovice
Sídelní útvar:	Vitín
Část obce:	Vitín
Ulice, nám./umístění:	U mrňála
Číslo popisné:	-
Číslo orientační:	-

Nemovitě památky 8

Památku:	venkovská usedlost
Ochrana stav/typ uzavření:	zapsáno do státního seznamu před r. 1988
Památkou od:	31.12.1963
Číslo rejstříku:	26564/3-526
Den zápisu do ÚSKP ČR:	-
Název okresu:	České Budějovice
Sídelní útvar:	Vitín
Část obce:	Vitín
Ulice, nám./umístění:	-
Číslo popisné:	1
Číslo orientační:	-

Nemovitě památky 9

Památku:	venkovská usedlost
Ochrana stav/typ uzavření:	zapsáno do státního seznamu před r. 1988
Památkou od:	31.12.1963
Číslo rejstříku:	20139/3-533
Den zápisu do ÚSKP ČR:	-
Název okresu:	České Budějovice
Sídelní útvar:	Vitín
Část obce:	Vitín
Ulice, nám./umístění:	-
Číslo popisné:	2
Číslo orientační:	-

Nemovitě památky 10

Památku:	venkovská usedlost
Ochrana stav/typ uzavření:	zapsáno do státního seznamu před r. 1988
Památkou od:	31.12.1963
Číslo rejstříku:	19538/3-527
Den zápisu do ÚSKP ČR:	-
Název okresu:	České Budějovice
Sídelní útvar:	Vitín
Část obce:	Vitín
Ulice, nám./umístění:	-
Číslo popisné:	3
Číslo orientační:	-

Nemovitě památky 11

Památku:	venkovská usedlost
Ochrana stav/typ uzavření:	zapsáno do státního seznamu před r. 1988
Památkou od:	31.12.1963
Číslo rejstříku:	30589/3-528
Den zápisu do ÚSKP ČR:	
Název okresu:	Čes.Budějovice
Sídelní útvar:	Vitín
Část obce:	Vitín
Ulice, nám./umístění:	
Číslo popisné:	4
Číslo orientační:	

Nemovitě památky 12

Památku:	venkovská usedlost
Ochrana stav/typ uzavření:	zapsáno do státního seznamu před r. 1988
Památkou od:	31.12.1963
Číslo rejstříku:	32531/3-529
Den zápisu do ÚSKP ČR:	-
Název okresu:	České Budějovice
Sídelní útvar:	Vitín
Část obce:	Vitín
Ulice, nám./umístění:	-
Číslo popisné:	5
Číslo orientační:	-

Nemovitě památky 13

Památku:	venkovská usedlost
Ochrana stav/typ uzavření:	zapsáno do státního seznamu před r. 1988
Památkou od:	31.12.1963
Číslo rejstříku:	26408/3-530
Den zápisu do ÚSKP ČR:	-
Název okresu:	České Budějovice
Sídelní útvar:	Vitín
Část obce:	Vitín
Ulice, nám./umístění:	-
Číslo popisné:	6
Číslo orientační:	-

Nemovitě památky 14

Památku:	venkovská usedlost
Ochrana stav/typ uzavření:	zapsáno do státního seznamu před r. 1988
Památkou od:	31.12.1963
Číslo rejstříku:	42197/3-531
Den zápisu do ÚSKP ČR:	-
Název okresu:	České Budějovice
Sídelní útvar:	Vitín
Část obce:	Vitín
Ulice, nám./umístění:	-
Číslo popisné:	9
Číslo orientační:	-

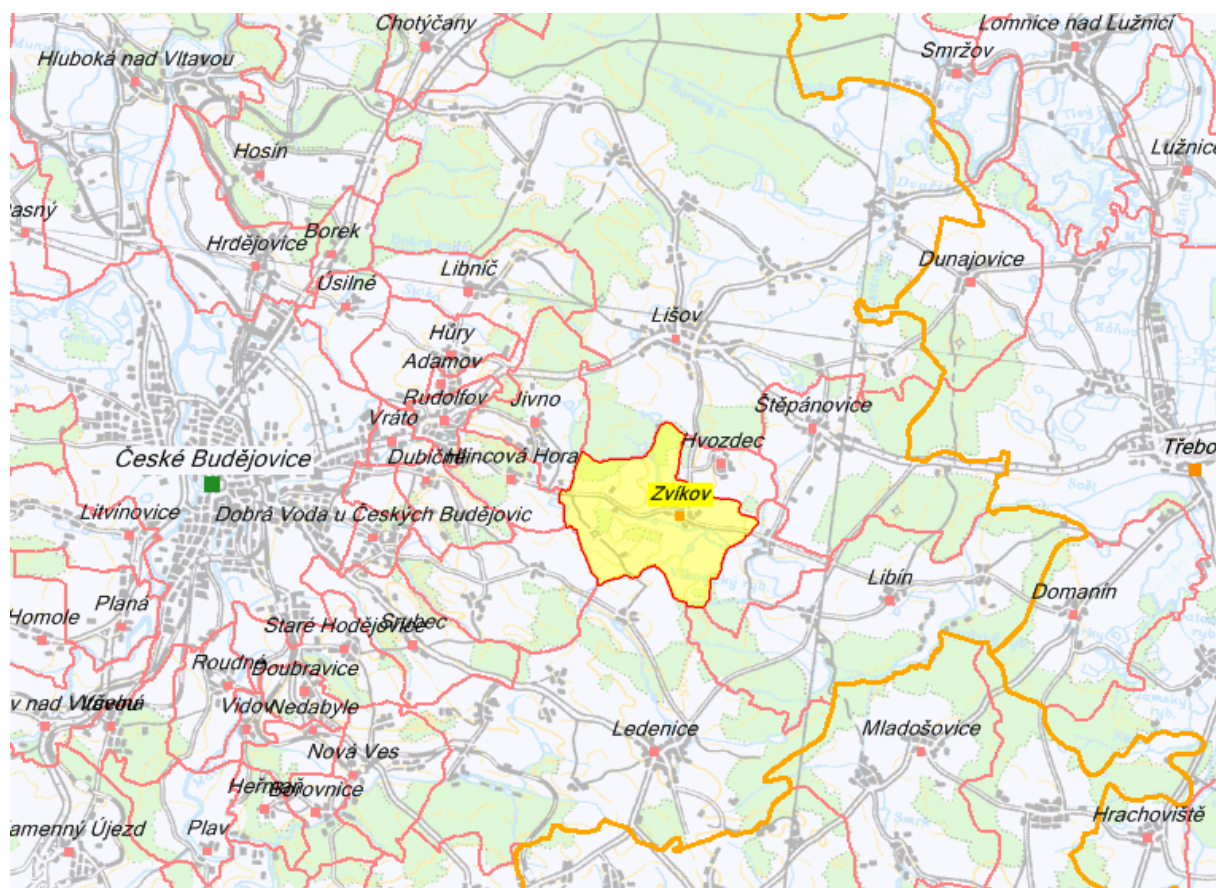
Nemovitě památky 15

Památku:	kovárna
Ochrana stav/typ uzavření:	zapsáno do státního seznamu před r. 1988
Památkou od:	31.12.1963
Číslo rejstříku:	26560/3-535
Den zápisu do ÚSKP ČR:	-
Název okresu:	České Budějovice
Sídelní útvar:	Vitín
Část obce:	Vitín
Ulice, nám./umístění:	-
Číslo popisné:	28
Číslo orientační:	-

Nemovitě památky 16	
Památka:	venkovská usedlost
Ochrana stav/typ uzavření:	zapsáno do státního seznamu před r. 1988
Památkou od:	31.12.1963
Číslo rejstříku:	21852/3-532
Den zápisu do ÚSKP ČR:	-
Název okresu:	České Budějovice
Sídelní útvar:	Vitín
Část obce:	Vitín
Ulice, nám./umístění:	-
Číslo popisné:	60
Číslo orientační:	-

Příloha č. 18: Obec Zvíkov

Obec Zvíkov



Obecní úřad Zvíkov
Lipovská 60
373 72 Zvíkov

1. Základní informace

Město, obec	Obec Zvíkov
Adresa	Lipovská 60, 373 72 Zvíkov
Starosta	Jan Novotný
Kontakty	tel: 387 994 020, e-mail: ou_zvikov@quick.cz
IČO	00581968
Počet částí obce	1 (Zvíkov)
Znak	Obec nemá vlastní znak.
Historie	<p>Historie obce je spojena se zdejší tvrzí. Ta patřila ve 14. století drobné šlechtické rodině, která byla jednou z odnoží rozvětveného jihočeského rytířského rodu Harachů a užívala také stejné erbovní znamení. Jako první se připomíná roku 1357 vladka Nedamír ze Zvíkova a po něm jeho nástupce Jan Ježek, jenž zastával funkci purkrabího na rožmberském hradě Příběnicích v letech 1388-1389. Patrně on si nechal v roce 1406 vystavět ve Zvíkově novou kamennou tvrz. Další zprávy o jejích držitelích jsou až z let 1519-1525, kdy tady sídlil Jiřík Majnuš z Březnice, jenž provdal svou dceru Elišku za Heřmana Lhotského ze Záspek. Eliška své dědictví nejprve roku 1530 Lhotskému odkázala, ale již roku 1539 postoupila ves Zvíkov s několika rybníky, avšak bez tvrze a dvora, Petrovi z Rožmberka. Tvrz koupil krátce poté Ondřej Ungnad ze Suneku (někdy před rokem 1551) a připojil ji ke hlubockému panství, čímž ztratila funkci šlechtického sídla a začala být používána k hospodářským účelům. Jako "pusta" je označována již od roku 1628. Podle urbáře roku 1677 patřily ke tvrzi zahrada, dva lány a dvě jitra polí a les Slabec s loukami. Za třicetileté války byla tvrz vypálena. Za knížete Adama Františka ze Schwarzenbergu přešla rokem 1718 do dědičného nájmu Jakubu Tvrzákovi a Pavlu Košťálovi. Oba nájemci se o majetek rozdělili. Jakub Tvrzák zůstal na tvrzi a přilehlém statku, Pavel Košťál pak dostal statek č.p. 15. První jmenovaný bydlel přímo v budově tvrze a kolem poloviny 18. století zbořil její třetí patro. Objekt tím získal v podstatě svou současnou podobu jednopatrové kamenné věže, jejíž interiér osvětluje několik střílnových okének.</p>
Současnost	<p>Obec Zvíkov se nachází 12 km východně od Českých Budějovic na trase Č.B. - Třeboň přes Hlincovu Horu. Není to klasický typ vesnice s návsí a kapličkou či kostelíčkem, Zvíkov vznikl původně jako osada několika statků, a protože v údolí protékal potok a okolo něj byl bažinatý terén, všechny byly postaveny na kopci. Teprve postupem času se začal potok soustřeďovat do tří rybníků, které byly založeny přímo ve vsi, bažinatý terén pomalu mizel a lidé si svá stavení začali budovat i zde - v údolí. Dodnes má Zvíkov bažinatý terén zachován, ale díky odvodňování ani v dobách povodní nehrozilo nikomu vytopení.</p> <p>Pod obec Zvíkov patří i místní část Ortvínovice. Najdete ji 1 km od Zvíkova směrem na České Budějovice.</p> <p>V obci působí Český svaz žen, TJ FC Zvíkov, dobrovolní hasiči a myslivecké sdružení Vlkovský hvozď.</p>

Zajímavosti	<p>Tvrz. Tvrz ze 14. století. Patří k nejlépe dochovaným středověkým šlechtickým sídlům na Českobudějovicku, dnes tvoří součást hospodářské usedlosti č.p.19 a je přístupná gotickým portálkem přímo ze dvora. Další kamenné ostění mají dveře prolomené v příčné zdi, která dělí přízemí na dvě místnosti. Nad vchodem do tvrze v úrovni prvního patra je vsazena kamenná deska s monogramem IHS a letopočtem 1406.</p> <p>Další. Kaplička, boží muka, lidové baroko.</p>
Internetová stránka	www.zvikovulisova.cz
Zdroje informací	www.isu.cz ; www.czso.cz ; www.zvikovulisova.cz

2. Údaje ČSÚ z roku 2003

Doprava	
Zastávka linky místního významu (1-0)	1
Druhy pozemků	
Celková výměra pozemku (ha)	964.1663
Lesní půda (ha)	138.8425
Louky (ha)	180.1762
Orná půda (ha)	529.8595
Ostatní plochy (ha)	53.2983
Ovocné sady (ha)	1.7971
Vodní plochy (ha)	40.4788
Zahrady (ha)	11.3904
Zastavěné plochy (ha)	8.3235
Zemědělská půda (ha)	723.2232
Hospodářská činnost	
Akciové společnosti - počet subjektů	0
Doprava a spoje - počet podnikatelských subjektů	3
Družstevní organizace - počet subjektů	2
Obchodní společnosti - počet subjektů	3
Obchod, prodej a opravy mot. voz. a spotř. zboží a pohost. - počet pod. subj.	21
Ostatní obchodní služby - počet podnikatelských subjektů	4
Ostatní právní formy - počet subjektů	8
Ostatní veřejné, sociální a osobní služby - počet subjektů	3
Peněžní organizace - počet subjektů	0
Podnikatelé - fyzické osoby - počet subjektů	39
Počet podnikatelských subjektů celkem	59
Průmysl - počet podnikatelských subjektů	12
Samostatně hospodařící rolníci - počet subjektů	7
Stavebnictví - počet podnikatelských subjektů	4
Státní organizace - počet subjektů	0
Svobodná povolání - počet subjektů	0
Školství a zdravotnictví - počet subjektů	0
Veřejná správa, obrana, povinné sociální pojištění - počet subjektů	2
Zemědělství, lesnictví, rybolov - poč. subj.	10
Kultura	
Kulturní zařízení ostatní	1
Veřejná knihovna vč. poboček	1
Obecná charakteristika	
Katastrální plocha (ha)	964.1663
Nadmořská výška (m n.m.)	485
Počet katastrů	1
Počet územně technických jednotek	1
Počet částí obce (CO)	1
První písemná zpráva (rok)	1357
Obyvatelstvo	
Muži (z narození celkem)	4
Muži (z poč.bydl.obyv.k 31.12)	140
Muži (z přirozeného přírůstku celkem)	4

Muži (z přistěhovalí celkem)	2
Muži (z přírůstek/úbytek celkem)	5
Muži (z vystěhovalí celkem)	1
Muži (ze salda migrace celkem)	1
Muži (ze středního stavu obyv. k 1.7.)	139
Muži (ze zemřelí celkem)	0
Počet bydlících obyvatel k 31.12.	271
Počet obyvatel ve věku 0-14 let celkem	57
Počet obyvatel ve věku 15-59 muži	88
Počet obyvatel ve věku 15-59 ženy	85
Počet žadatelů o práci	6
Přirozený přírůstek celkem	3
Přistěhovalí celkem	4
Přírůstek/úbytek celkem	3
Saldo migrace celkem	0
Střední stav obyvatel (k 1.7.)	270
Vystěhovalí celkem	4
Zemřelí celkem	1
Ženy (z narození celkem)	0
Ženy (z poč.bydl.obyv.k 31.12)	131
Ženy (z přirozeného přírůstku celkem)	-1
Ženy (z přistěhovalí celkem)	2
Ženy (z přírůstek/úbytek celkem)	-2
Ženy (z vystěhovalí celkem)	3
Ženy (ze salda migrace celkem)	-1
Ženy (ze středního stavu obyv. k 1.7.)	131
Ženy (ze zemřelí celkem)	1
Peněžnictví	
Peněžní ústavy a jejich úřadovny	-
Školství	
Mateřská škola	1
Sociální oblast	
Domy s pečovatelskou službou	-
Sport	
Hřiště (s provozovatelem nebo správcem)	-
Koupaliště a bazény	-
Ostatní zařízení pro tělovýchovu (s provozovatelem nebo správcem)	-
Technická vybavenost	
Délka místních komunikací v km	2
Kanalizace bez napojení na ČOV (1-0)	1
Obvodní oddělení policie ČR (1-0)	-
Plocha veřejné zeleně v m ²	15000
Plynofikace obce (1-0)	1
Pošta - počet	-
Poštovní směrovací číslo	37372
Požární hydrant (1-0)	1
Požární nádrž (1-0)	-
Sbor dobrovolných hasičů obce (1-0)	1
Skládka tuhých dom. odpadů (1-0)	-
Veřejný vodovod (1-0)	1

Zdravotnictví

Detašované pracoviště samostatné ordinace lékaře specialisty	-
--	---

Pozn.: 1 – ano, 0 – ne

3. Sčítání lidí, domů a bytů 2001

1. Obyvatelstvo podle pohlaví a rodinného stavu		
Obyvatelstvo celkem		266
z toho ženy		131
Muži	svobodní	57
	ženatí	72
	rozvedení	3
	ovdovělí	2
	nezjištěno	1
Ženy	svobodné	54
	vdané	68
	rozvedené	4
	ovdovělé	5
	nezjištěno	0

2. Obyvatelstvo podle věku		
Obyvatelstvo celkem		266
v tom ve věku	0-4	14
	5-14	44
	15-19	19
	20-29	42
	30-39	45
	40-49	27
	50-59	38
	60-64	16
	65-74	15
	75 + nezjištěno	6

3. Obyvatelstvo podle stupně vzdělání		
Obyvatelstvo 15leté a starší		208
v tom podle stupně vzdělání	bez vzdělání	0
	základní vč. neukončeného	62
	vyučení a stř. odborné bez mat.	93
	úplné střední s maturitou	45
	vyšší odborné a nástavbové	1
	vysokoškolské	4
	nezjištěné vzdělání	3

4. Obyvatelstvo podle národnosti

Obyvatelstvo celkem		266
z toho národnost	česká	255
	moravská	0
	slezská	0
	slovenská	5
	romská	0
	polská	1
	německá	0
	ukrajinská	2
	vietnamská	0

5. Obyvatelstvo podle náboženského vyznání

Obyvatelstvo celkem		266
Věřící		113
z toho	církev římskokatolická	99
	církev československá husitská	0
	českoobratrská církev evangelická	1
	pravoslavná církev	0
	Nábož. společn. Svědk. Jehovovi	0
Bez vyznání		113
Nezjištěné vyznání		40

6. Obyvatelstvo podle ekonomické aktivity

Obyvatelstvo celkem		266
Ekonomicky aktivní celkem		122
v tom	zaměstnaní	117
	z toho pracuj. důchodci	3
	z toho ženy na mateřské dovolené	2
	nezaměstnaní	5
Ekonomicky neaktivní celkem		140
z toho	nepracuj. důchodci	56
	žáci, studenti, učni	51
Osoby s nezjištěnou ekonom. aktivitou		4

7. Ekonomicky aktivní podle odvětví

Obyvatelstvo celkem		266
Ekonomicky aktivní celkem		122
z toho podle odvětví	zemědělství, lesnictví, rybolov	23
	průmysl	33
	stavebnictví	12
	obchod, opravy motor. vozidel	22
	doprava, pošty a telekomunikace	8
	veřejná správa, obrana, soc. zabez.	1
	školy, zdravot., veter. a soc. činn.	8

8. Vyjíždějící do zaměstnání a škol

Vyjíždějící do zaměstnání		106
z toho	v rámci obce	17
	v rámci okresu	81
	v rámci kraje	1
	do jiného kraje	3
Vyjíždějící do zaměstnání denně mimo obec		75
Žáci vyjíždějící denně mimo obec		49

9. Počty domácností podle typu domácnosti

Bytové domácnosti		77
v tom	s 1 HD	65
	se 2+ HD	12
Hospodařící domácnosti		91
v tom	s 1 CD	86
	se 2+ CD	5
Cenzové domácnosti		96
v tom	úplné rodiny	67
	z toho se závisými dětmi	34
	neúplné rodiny	7
	z toho se závisými dětmi	4
	nerodinné domácnosti	0
	domácnosti jednotlivců	22

10. Domovní fond

Domy úhrnem			79
z toho domy obydlené			67
z úhrnu obydlených domů	rodinné domy		63
	bytové domy		2
	domy podle vlastnictví	soukromých osob	64
		obce, státu	1
		SBD	0
	domy postavené	do 1919	16
		1920-1945	3
		1946-1980	27
		1981-2001	21

11. Domy podle počtu podlaží a technického vybavení

Domy úhrnem		67
z toho podle podlaží	1-2	66
	3-4	1
	5+	0
počet domů vybavených	přípojkou na kanalizační síť	15
	vodovodem	65
	plynem	30
	ústředním topením	53

12. Bytový fond

Byty úhrnem			89
v tom	byty obydlené		77
	z toho	v rodinných domech	66
		v bytových domech	10
	byty neobydlené v obydlených domech		0
	byty neobydlené v neobydlených domech		12
	z toho podle důvodu	obydlených přechodně	5
		slouží k rekreaci	2

13. Obydlené byty podle právního důvodu užívání a velikosti bytu

Obydlené byty úhrnem			77
z toho podle právního důvodu užívání	ve vlastním domě		50
	v osobním vlastnictví		6
	nájemní		10
	člena bytového družstva		0
z úhrnu podle počtu obytných místností	1 místnost		3
	2 místnosti		17
	3 místnosti		23
	4 místnosti		21
	5+ místností		12

14. Technické vybavení bytů a ukazatele úrovně bydlení

Obydlené byty úhrnem			77
byty podle vybavení	plyn v bytě		34
	vodovod v bytě		75
	vlastní splachovací záchod		73
	vlastní koupelna, sprchový kout		75
	ústřední topení		58
	etážové topení		6
průměrný počet	osob na byt		3,43
	osob na obytnou místnost 8+m2		1,04
	obytné plochy na byt		61,89
	obytné plochy na osobu		17,82
	obytných místností na byt		3,36

Dodatek č. 1: Nemovité památky

Nemovité památky 1	
Památku:	tvrz
Ochrana stav/typ uzavření:	zapsáno do státního seznamu před r. 1988
Památkou od:	31.12.1963
Číslo rejstříku:	36674/3-616
Den zápisu do ÚSKP ČR:	-
Název okresu:	České Budějovice
Sídelní útvar:	Zvíkov
Část obce:	Zvíkov
Ulice, nám./umístění:	-
Číslo popisné:	19
Číslo orientační:	-

Příloha č. 19: Výsledky dotazníkového šetření

Samostatná příloha.

Příloha č. 20: Seznam konzultantů

Starostové obcí a měst

Obec	Starosta
Adamov	Ing. Jan Novotný
Borek	Václav Fučík
Hluboká nad Vltavou	Ing. Tomáš Jirsa
Hosín	Josef Matouš
Hrdějovice	Jan Černocho
Hůry	Ing. Vladimír Pinc
Hvozdec	Jindřich Vaňata
Chotýčany	Ing. Karel Mach
Jívno	Ing. Petr Šimek
Libín	Václav Ludvík
Libníč	Ing. Bohumil Pouzar
Lišov	Ing. Václav Chmel
Rudolfov	Ing. Miloslav Hroch
Ševětín	Ing. Jan Hladký, CSc.
Štěpánovice	Bohumír Gregor
Úsilné	Ing. Pavel Kašpárek
Vitín	Mgr. Josef Klečka
Zvíkov	Jan Novotný

Zástupci zakladatelů MAS Hlubocko – Lišovsko o.p.s.

Zakladatel	Sídlo	IČO	Odpovědný zástupce
Svazek obcí Budějovicko – Sever	Pražská 66, 373 67 Borek	705 08 780	Václav Fučík
Svazek obcí Lišovsko	5. května 139, 373 72 Lišov	708 83 271	Jindřich Vaňata
Okresní agrární komora České Budějovice	Rudolfovská 80, 370 21 České Budějovice	490 60 783	Ing. Pavel Dlouhý
G-PROJECT, s.r.o.	Karla Čapka 378, 373 41 Hluboká nad Vltavou	260 64 928	JUDr. Jan Šmidmayer
BESI a.s.	Luční 713, 373 72 Lišov	006 65 240	Ing. Jaromír Vávra, CSc.
Lesy Hluboká nad Vltavou a.s.	Lesní 691, 373 41 Hluboká nad Vltavou	251 89 859	Ing. Miloš Balák
STEINBAUER LECHNER s.r.o.	Sosní 824, 373 73 Štěpánovice	472 39 042	Ing. Antonín Steinbauer
Občanské sdružení Jihočeská růže	Kostelec 17, 373 41 Hluboká nad Vltavou	708 78 358	Mgr. Ladislava Vítovcová

Členové správní a dozorčí rady MAS Hlubocko – Lišovsko o.p.s.

Člen správní rady	Dozorčí rada
Ing. Antonín Steinbauer	Ing. Vladislav Ludvík
Ing. Jaromír Vávra, CSc.	Ing. Ivo Melíšek
Ing. Miloslav Hroch	Josef Matouš
Ing. Miloš Balák	
Ing. Pavel Dlouhý	
Ing. Václav Chmel	
JUDr. Jan Šmidmayer	
Mgr. Ladislava Vítovcová	
Václav Fučík	

Autorský kolektiv

Jméno, příjmení, titul	Společnost	Funkce v kolektivu
JUDr. Jan Šmidmayer	GP Consulting, s.r.o., jednatel	vedoucí
Jaroslav Šmidmayer	GP Consulting, s.r.o., projektový manažer	projektový manažer
Martin Půlpytel	GP Consulting, s.r.o., projektový manažer	asistent vedoucího týmu
Petra Šmidmayerová	Ekologos, o.p.s., ředitelka	konzultant
Ing. Martina Korbelová	G-PROJECT, s.r.o., zástupkyně ředitele	konzultant
Ing. Patrik Coufal	G-PROJECT, s.r.o., projektový manažer	konzultant

Příloha č. 21: Fotografie (pouze na CD)

Pouze v elektronické podobě.

Příloha č. 22: Seznam doporučených internetových stránek

Internetové stránky obcí

Obec	Adresa
Adamov	www.adamov-cb.cz
Borek	www.borek.terms.cz
Hluboká nad Vltavou	www.hluboka.cz
Hosín	www.hosin.cz
Hrdějovice	www.obechrdejovice.eud.cz
Hůry	www.hury.cz
Hvozdec	www.obechvozdec.cz
Chotýčany	-
Jívno	www.jivno.cz
Libín	www.mujiweb.cz/www/libin
Libníč	www.libnic.cz
Lišov	www.lisov.cz
Rudolfov	www.mestorudolfov.cz
Ševětín	www.sevetin.cz
Štěpánovice	http://stepanovice.unas.cz
Úsilné	www.usilne.cz
Vitín	-
Zvíkov	www.zvikovulisova.cz

Internetové stránky zakladatelů

Zakladatel	Adresa
Svazek obcí Budějovicko – Sever	-
Svazek obcí Lišovsko	-
Okresní agrární komora České Budějovice	-
G-PROJECT, s.r.o.	www.g-project.cz
BESI a.s.	www.besiconsult.cz
Lesy Hluboká nad Vltavou a.s.	www.lesyhluboka.cz
STEINBAUER LECHNER s.r.o.	www.steinbauer-lechner.cz
Občanské sdružení Jihočeská růže	-

Další stránky

Instituce	Adresa
Informační systém o území	www.isu.cz
Český statistický úřad	www.czso.cz
Ekologos, o.p.s.	www.ekologos.cz
Národní památkový ústav	www.npu.cz
Zoologická zahrada Ohrada Hluboká nad Vltavou	www.zoo-ohrada.cz
GP Consulting, s.r.o.	www.gp-consulting.cz

Příloha č. 23: Sčítání cyklistů na stezkách a trasách

INTENZITA CYKLISTICKÉ DOPRAVY 2005

Na cyklistické trase č. 12, místo: **České Budějovice - konec sídl. Vltava**

Ve směru Hluboká nad Vltavou	6 – 8 hod.	8 – 10	10 – 12	12 – 14	14 – 16	16 – 18	18 – 20	20 – 22	Celkem
Cyklisté	11	65	193	246	356	213	101	50	1235
Bruslaři	1	5	48	50	72	43	62	31	312
Pěší	5	7	19	13	17	20	13	8	102
Ostatní	0	0	0	0	0	1	0	0	1
Z toho - děti a mládež	1	25	94	107	167	83	71	36	584
Z toho - střední generace	12	46	146	158	239	173	98	53	925
Z toho - starší generace	4	6	20	44	39	21	7	0	141
Celkem	17	77	260	309	445	277	176	89	1650

Ve směru z Hluboké nad Vltavou	6 – 8 hod.	8 – 10	10 – 12	12 – 14	14 – 16	16 – 18	18 – 20	20 – 22	Celkem
Cyklisté	13	53	90	112	269	273	259	81	1150
Bruslaři	0	8	31	40	58	58	59	59	313
Pěší	3	4	12	5	14	16	28	5	87
Ostatní	0	0	0	0	1	1	1	0	3
Z toho - děti a mládež	2	17	53	59	117	119	131	70	568
Z toho - střední generace	9	35	67	84	208	179	189	69	840
Z toho - starší generace	5	13	13	14	17	50	27	6	145
Celkem	16	65	133	157	342	348	347	145	1553

Místo měření: **České
Budějovice – sídliště Vltava**

Den měření: **6. 7. 2005**

Klimatické podmínky: **jasno, slunečno**

Zapsal: **Koubová, Lex**

Poznámky:

Zdroj: Nadace Jihočeské cyklostezky, 2005

Příloha č. 24: Audit cyklistických stezek

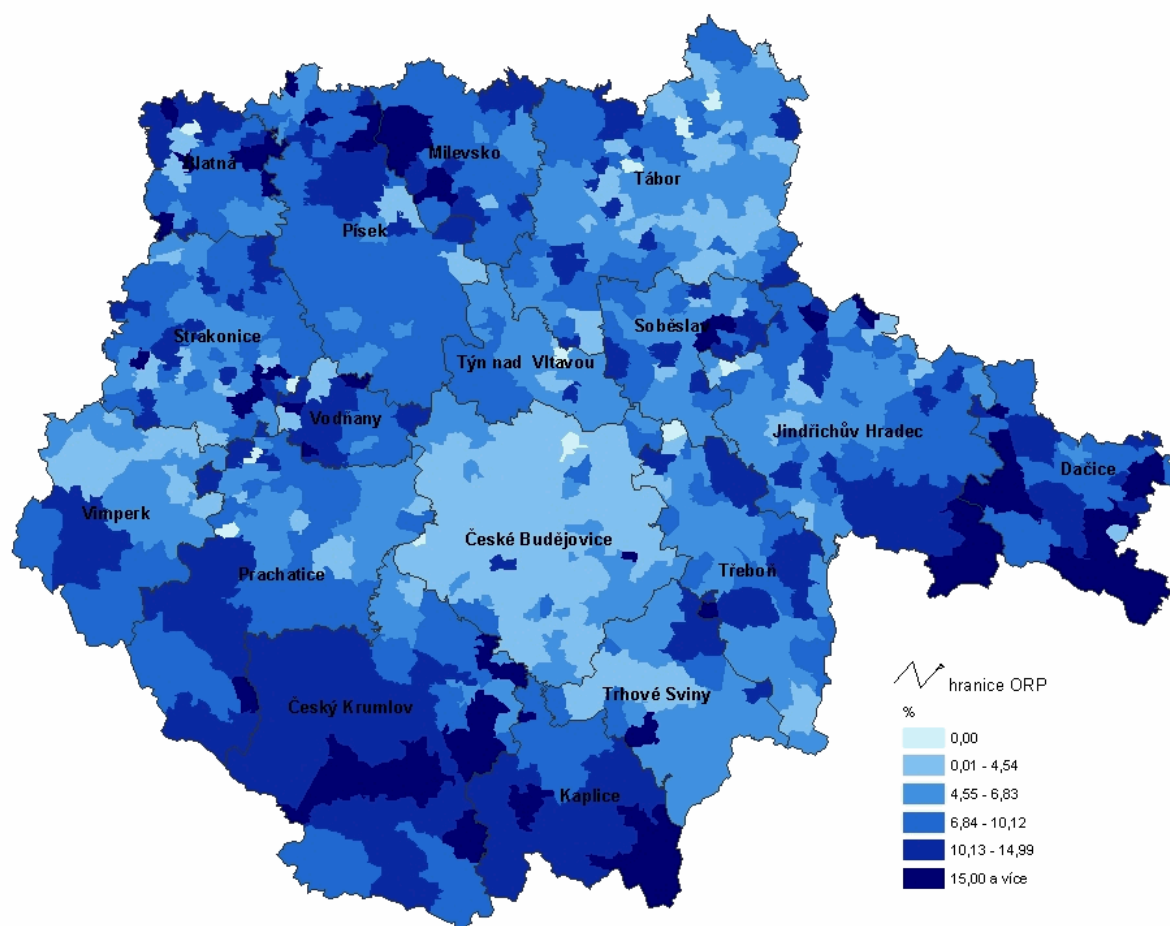
Číslo: 12	Název: -	Zapsal: Jan Šmidmayer, Tomáš Rozsypal	Datum: 17.8.2004
Úsek	Hluboká nad Vltavou (golf driving range) – 0 km Bavorovice – 3 km Kanál v Českém Vrbném – 5 km Sídliště Vltava – 7 km České Budějovice (modrý most u Zátkovo nábreží) – 11 km		
Km	11 km		
Stezka/Trasa	stezka č. 12		
Povrch	asfalt (0 – 11 km)		
Kvalita	1 (0 – 11 km)		
Členění	IV. – asfalt (0 – 11 km)		
Obtížnost	1 (0 – 11 km)		
Intenzita	1 (0 – 11 km) vysoká intenzita cyklistů a bruslařů (více jak 4 cyklisté každou minutu během dne)		
Nebezpečná místa	sportovní areál v Hluboké nad Vltavou (0,5 – 1 km), vysoká intenzita pěší a cyklistické dopravy na území města České Budějovice (zejména úsek 8,5 – 11 km) dalším možným nebezpečím mohou být bruslaři		
Mobiliář	mapy (Bavorovice – 3 km, Kanál – 5 km, České Budějovice – 8 km) hospody (Hluboká nad Vltavou, Bavorovice, Kanál, České Budějovice) odpočinkový park pro cyklisty v areálu baseballového hřiště (1 km)		
Typ kola	silniční (trekingové)		
Zajímavosti	sportovní areál v Hluboké nad Vltavou (golfová hřiště, fotbalová hřiště, hokejový stadion, letní plovárna, tenisové kurty, baseballový areál...; 0 – 1 km); výhled na zámek Hluboká (0 – 1 km); náves v Bavorovicích (3 km), vodácký kanál v Českém Vrbném (5 km), České Budějovice (náměstí s radnicí a Černou věží, 11 km), řeka Vltava (3,5 – 9,5 km)		
Poznámky	Vyznačeno jako Greenway – Rožmberské dědictví; jedno z mála míst na Českobudějovicku, které mohou využít bruslaři; vhodná by byla též realizace obdobné stezky po pravém břehu řeky Vltavy.		

Zdroj: JUDr. Jan Šmidmayer, 2004

Pozn: 1 – nejlepší kvalita, nejlehčí obtížnost, nejmenší intenzita automobilů, IV. – nejedná se o silnic I., II. i III. třídy,

Příloha č. 25: Míra nezaměstnanosti – mapa

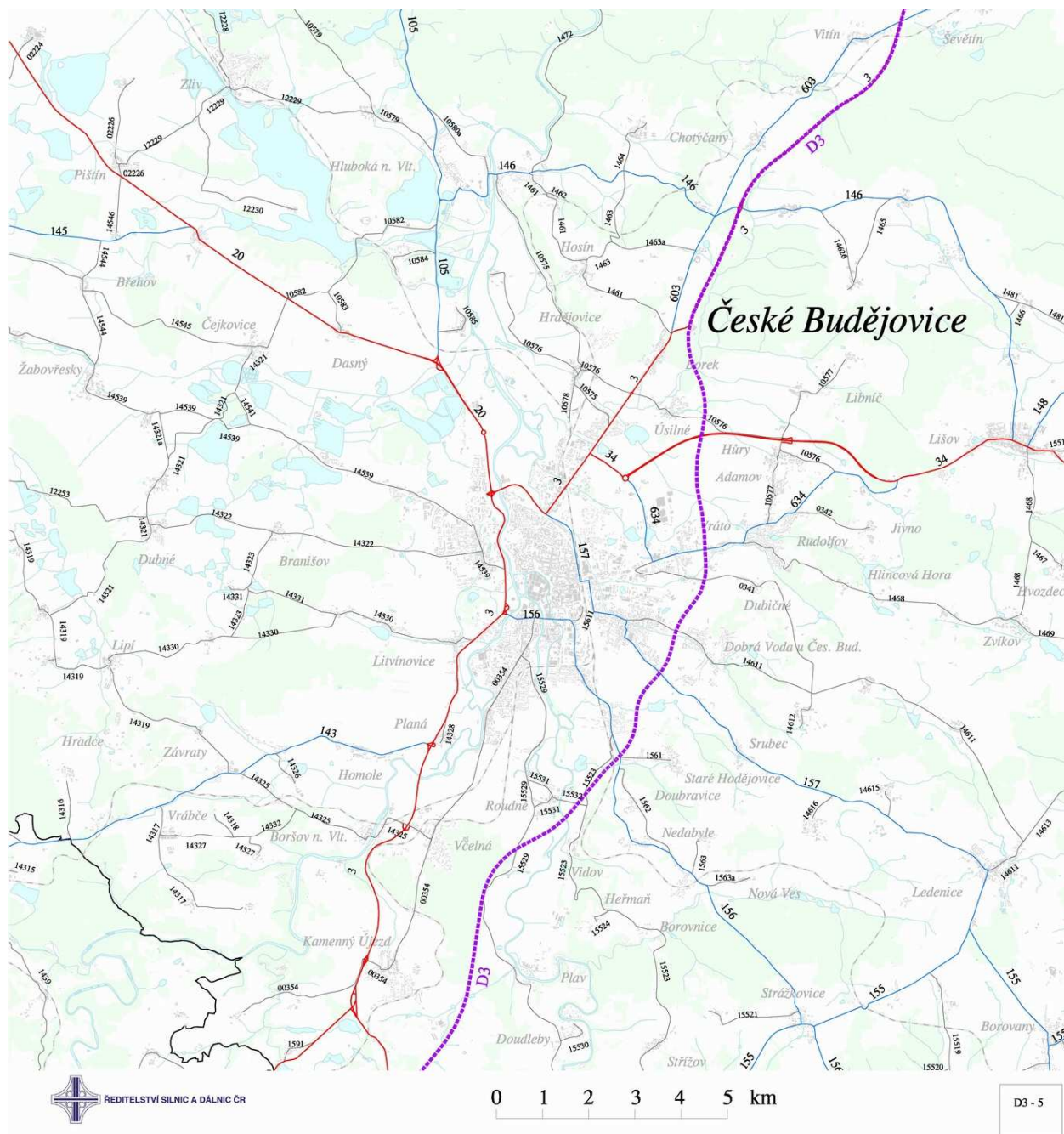
Míra nezaměstnanosti v obcích Jihočeského kraje k 31.12.2005



Zdroj: Český statistický úřad, 2006

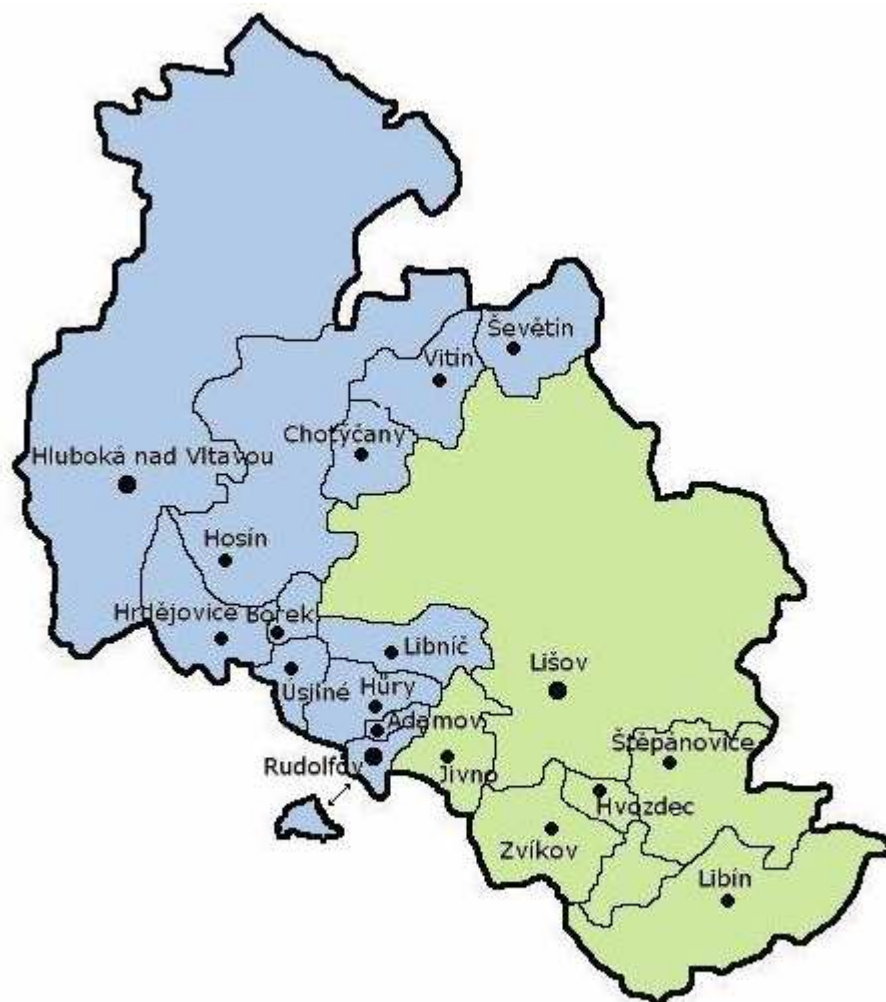
Příloha č. 26: Plánované vedení úseku dálnice D3

Dálnice D3, která by měla procházet obvodem MAS a rozdělovat ji na dvě části



Zdroj: Ředitelství silnic a dálnic, 2006

Příloha č. 27: Mapa obvodu MAS Hlubocko – Lišovsko



Zdroj: GP Consulting, s.r.o. na základě mapového podkladu